

ΕΦΗΜΕΡΙΣ ΤΗΣ ΚΥΒΕΡΝΗΣΕΩΣ

ΤΗΣ ΕΛΛΗΝΙΚΗΣ ΔΗΜΟΚΡΑΤΙΑΣ

ΑΘΗΝΑ
27 ΔΕΚΕΜΒΡΙΟΥ 1984

ΤΕΥΧΟΣ ΤΕΤΑΡΤΟ

ΑΡΙΘΜΟΣ ΦΥΛΛΟΥ
653

ΑΠΑΛΛΟΤΡΙΩΣΕΙΣ ΑΠΟΦΑΣΕΙΣ

Αριθ. 12729

Καθορισμός των ορίων του αιγιαλού και δημιουργία ζώνης παραλίας στη Νήσο «ΚΑΒΑΛΙΑΝΗ» Εύβοιας.

Ο ΝΟΜΑΡΧΗΣ ΕΥΒΟΙΑΣ

Έχοντας υπόψη :

1. Τις διατάξεις των άρθρων 1 μέχρι και 7 του Α.Ν. 2344/1940 «περί αιγιαλού και παραλίας», όπως τροποποιήθηκαν και συμπληρώθηκαν με τις διατάξεις : α) του άρθρου 13 του Ν. 1078/1980 και β) του άρθρου 23 του Ν. 1337/1983.

2. Τις διατάξεις της παραγράφου 9 του άρθρου 1 του Κεφαλαίου Β' της 0.208/181/26.4.1982 (Φ.Ε.Κ. 214/26.4.1982 τεύχος Β') κοινής απόφασης των Υπουργών Προεδρίας Κυβερνήσεως και Οικονομικών «Αναμόρφωση Συλλογικών Οργάνων Γνωμοδοτικής και Αποφασιστικής αρμοδιότητας του Υπουργείου Οικονομικών».

3. Την από 2.4.1982 αρχική έκθεση και την από 10.7.1984 έκθεση επανεξέτασης της «Επιτροπής καθορισμού των ορίων του αιγιαλού και παραλίας και θέσεων αμμοληψίας», που καθόρισε τα όρια του αιγιαλού και της παραλίας στην περιοχή της νήσου «ΚΑΒΑΛΙΑΝΗ» Εύβοιας και τα από Οκτώβριο 1981 με κλίμακα 1 : 500 τοπογραφικό διαγράμματα των Τοπογράφων μηχανικών Νικ. Κομποχόλη και Δημ. Πετράκη που θεωρήθηκε την 2.4.1982 από τη Δ.Τ.Υ. της Νομαρχίας Εύβοιας και συνοδεύει την έκθεση της προαναφερόμενης Επιτροπής.

4. Τη σύμφωνη γνώμη του Γενικού Επιτελείου Ναυτικού, που διατυπώθηκε στο 187.2/225/84/16.5.1984 έγγραφό του.

5. Τις διατάξεις του άρθρου 1 της παραγράφου 1 του Ν. 3200/1955 (Φ.Ε.Κ. 97/Α/1955) «περί διοικητικής αποκέντρωσης» σε συνδιασμό με τις διατάξεις του από 28.6.1955 Β. Δ/τος «περί εξαιρέσεως από της κατά το άρθρο 1 παράγραφος 1 του Ν. 3200/1955 αρμοδιότητας των Νομαρχών, αντικειμένων τινών αρμοδιότητας του Υπουργού Οικονομικών», του Β.Δ. 704/1970 και του άρθρου 1 παράγραφος 5 του Π.Δ. 71/25.2.1984, σχετικά με τη μεταβίβαση αρμοδιοτήτων του Υπουργού Οικονομικών στους Νομάρχες και στις περιφερειακές Αρχές διανομαρχιακού επιπέδου, αποφασίζουμε :

Επικυρώνουμε τις από 2.4.1982 και 10.7.1984 εκθέσεις της Επιτροπής καθορισμού των ορίων του αιγιαλού και παραλίας και θέσεων αμμοληψίας, καθώς και το από Οκτώβριο 1981 τοπογραφικό διάγραμμα, που την συνοδεύει, το οποίο

συντάχτηκε από τους Νικ. Κομποχόλη και Δημ. Πετράκη μηχανικούς με κλίμακα 1 : 500 και θεωρήθηκε την 2.4.1982 από τη Δ/ση Τ.Υ. της Νομαρχίας Εύβοιας, επί του οποίου η πιο πάνω Επιτροπή, με κόκκινη γραμμή καθόρισε τα όρια του αιγιαλού, στη θέση νήσου «ΚΑΒΑΛΙΑΝΗ» Εύβοιας και με κίτρινη γραμμή τα όρια της παραλίας στην ίδια θέση.

Η παρούσα απόφαση μαζί με την έκθεση και το διάγραμμα, που προαναφέραμε, να δημοσιευθούν στην Εφημερίδα της Κυβερνήσεως σύμφωνα με τις διατάξεις του άρθρου 13 του Ν. 1078/1980.

Χαλκίδα, 17 Σεπτεμβρίου 1984

Ο Νομάρχης
ΕΥΓΙΝΗΣ ΚΟΝΤΟΜΑΡΗΣ

ΕΚΘΕΣΙΣ

Επιτροπής καθορισμού των ορίων του αιγιαλού άρθρ. 74 Π.Δ. 636/77

Δια τον καθορισμόν το πρώτον ή επανακαθορισμόν των ορίων του αιγιαλού εις νήσον «ΚΑΒΑΛΙΑΝΗ» προ ιδιοκτησίας

Εν Χαλκίδι τη 2.4.1982 οι υπογεγραμμένοι :

1. Δημ. Τσομάκος, Οικ. Έφορος Καρύστου, ως Πρόεδρος.

2. Αντών. Βαρβιτσιώτης Δ.Τ.Υ.Ν. αναπλ. Δ/ντής Τ.Υ., ως Μέλος.

3. Σπυρ. Κανιώρος υπολιμενάρχης Χαλκίδος, ως Μέλος αποτελούντες την επιτροπή καθορισμού των ορίων του αιγιαλού δυνάμει του άρθρ. 74 του Π.Δ. 636/77 και της υπ' αριθμ. αποφάσεως Νομάρχου (παραγρ. 1 άρθρ. 63 του Π.Δ. 636/77) συγκληθέντες δια της εντολής του Προέδρου αυτής μετέβημεν επί τόπου εις την προαναφερομένην περιοχήν την 2α Απριλίου 1982.

Λαβόντες υπ' όψιν :

1. Την από 26.5.81 και 10.12.82 αίτησιν του ΟΣΥΕΤ δια της οποίας ζητείται ο καθορισμός των ορίων του αιγιαλού εις την ανωτέρω περιοχήν.

2. Το υπό του Δ. Πετράκη - Ν. Κομποχόλη συνταχθέν τον Οκτώβριο του 1981 τοπογραφικόν και υψομετρικόν διάγραμμα εις 15/πλούν πινακίδας εις κλιμ : 1 : 500 ηλεγμένον για την ακρίβειαν της αποτυπώσεως υπό του Αντωνίου Βαρβιτσιώτη την 2.4.1982 και θεωρηθέν υπό το Δ.Τ.Υ.Ν. Γ. Γεωργατζή ως το άρθρ. 20 Ν. 719/77 ορίζει.

3. Τις διατάξεις του Α.Ν. 2344/40 ως ούτος ετροποποιήθη ως και την προς τούτον σχετική Δικαστηριακήν και Διοικητικήν Νομολογίαν.

4. Την εκ της επιτοπίου μεταβάσεως σχηματισθείσαν αντίληψιν περί του πλάτους της βρεχομένης ζώνης της ξηράς και λοιπών συναφών στοιχείων, αποφασίζει :

1. Καθορίζει επί του ως άνω τοπογραφικού διαγράμματος :

α) Την οριογραμμήν του αιγιαλού δι' ερυθράς συνεχούς πολυγωνικής γραμμής Α, Β, 2, 44, Γ, Δ, 46, 47, Ε, Ζ, 119, 117, 120, 121, Η, Θ, 249, 253, 252, 1, 261, Κ, Λ, Μ, Ν, Ξ, Ο, Π, 324, 325, 327, 328, 315, Ρ, Σ, Τ, Υ, 305, Φ, Χ, 184, 183, 182, 173, Ψ, 177, Ω, 149, α, β, γ, δ, ε, ζ, η, θ, ι, κ, λ, μ, Α της οποίας αι κορυφαί εξασφαλίζονται.

β) Την οριογραμμήν της παραλίας δια συνεχούς κιτρίνης πολυγωνικής γραμμής Α', Β', 2, 44', Γ', Δ', 46', 47', Ε', Ζ', 119', 117', 120', 121', Η', Θ', 249', 253', 252', Ι', 261', Κ', Λ', Μ', Ν', Ξ', Ο', Π', 324', 325',

327', 328', 315', Ρ', Σ', Τ', Υ', 305', Φ', Χ', 184', 183', 182', 173', Ψ', 177', Ω', 149, α', β', γ', δ', ε', ζ', η', θ', ι', κ', λ', μ', Αι.

2. Αποφάνεται ότι δεν υφίσταται παλαιός αιγιαλός.

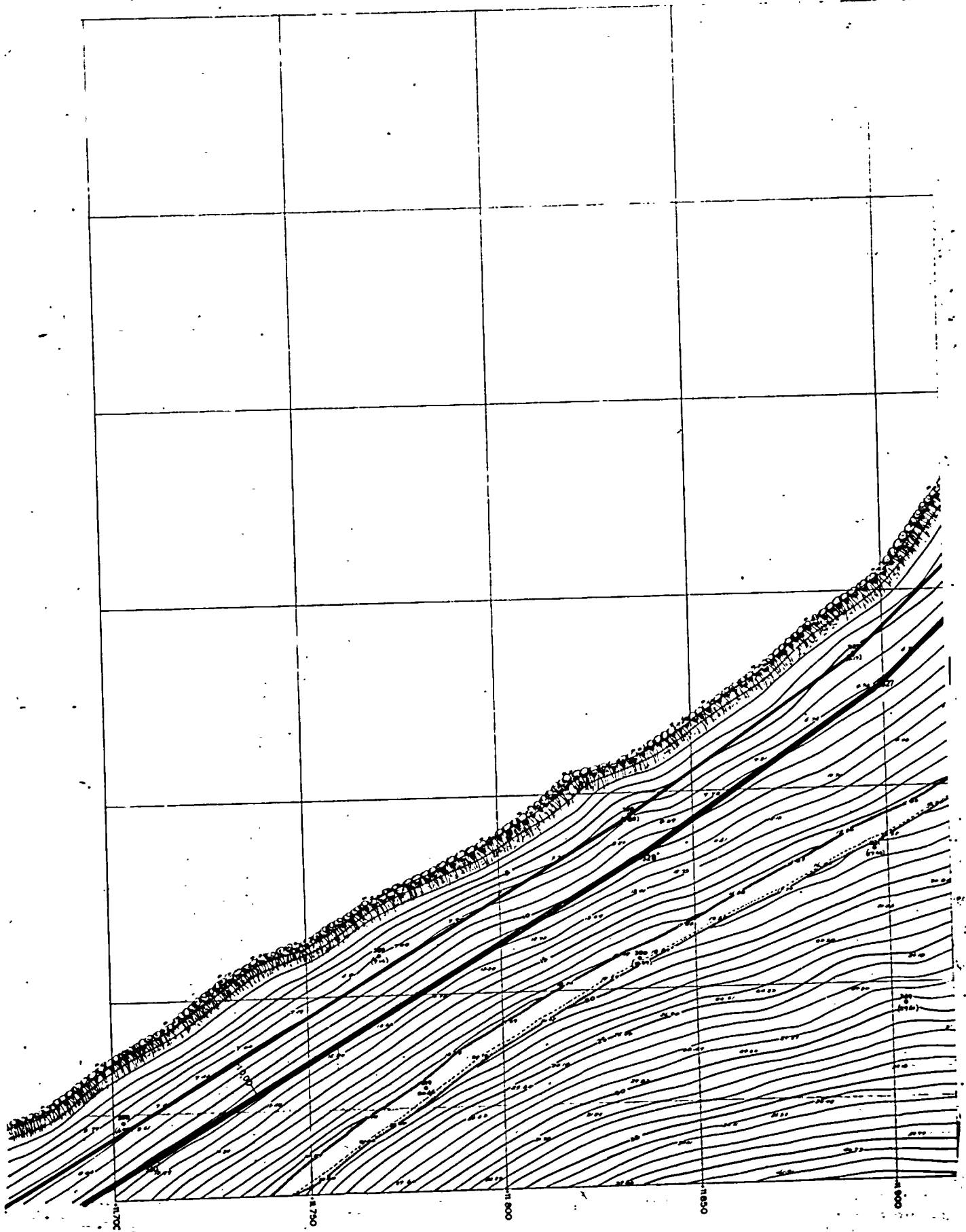
Η Επιτροπή
(υπογραφές)

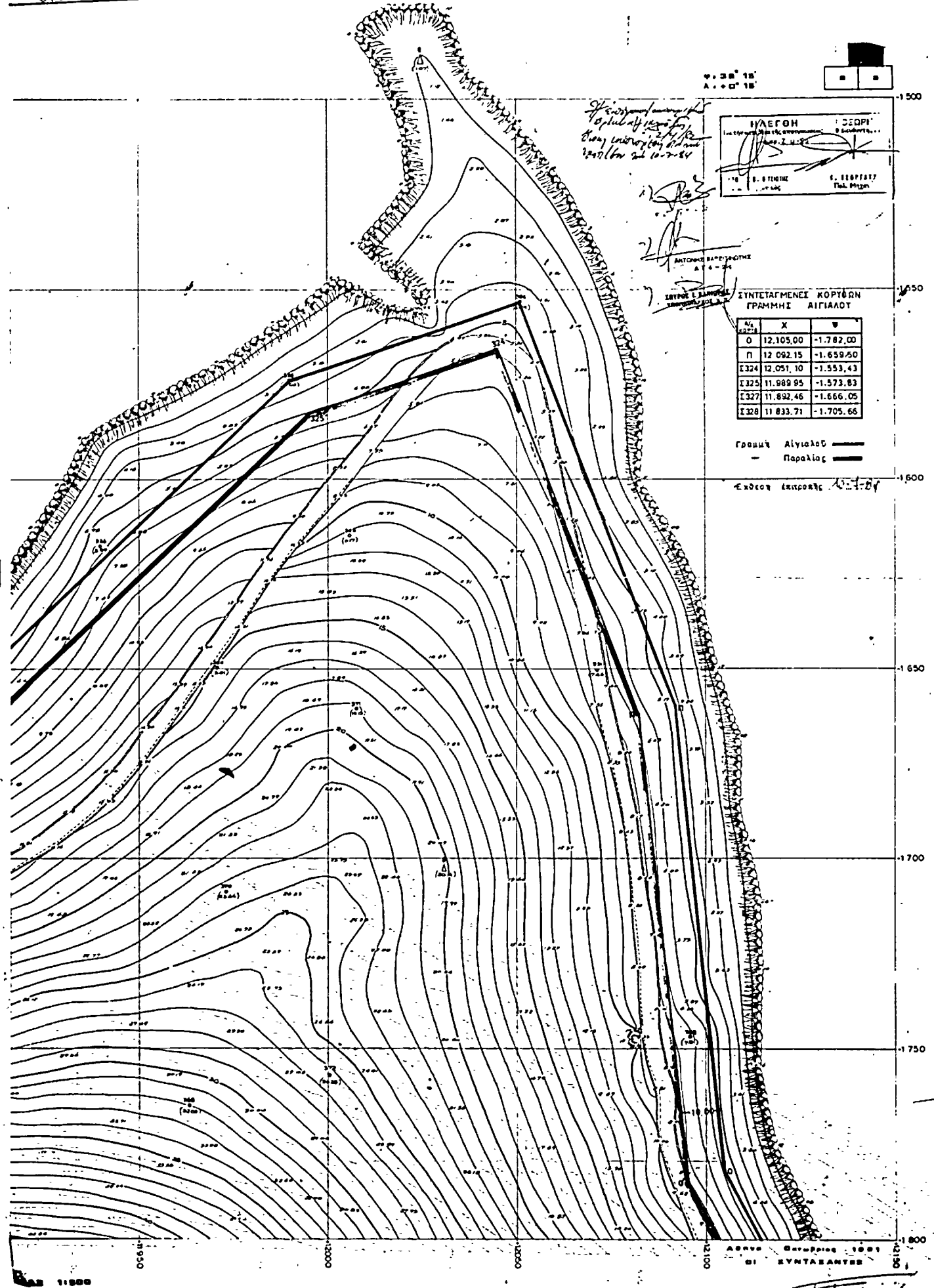
Οι άνω υπογεγραμμένοι αποτελούντες την Επιτροπή καθορισμού των ορίων του αιγιαλού, κατόπιν των υποδειχθεισών παρά της Υδρογραφικής Υπηρεσίας (ΓΕΝ) τροποποιήσεων εις το συνταχθέν από Οκτωβρίου 1981 τοπογραφικόν διάγραμμα υπό κλίμακα 1 : 500 και επανεχθισών τούτων μερίμνη του Ο.Σ.Υ.Ε.Τ. εγκρίνομεν και επικυρούμεν ταύτας. Σύμφωνα με τις υποδειχθείσες υποδείξεις Γ.Ε.Ν. (Δ/νσις Α2) που περιέχονται στο υπ' αρ. Φ. 187.2/225/84 από 16.5.84.

Χαλκίδα, 10 Ιουνίου 1984

Η Επιτροπή
(υπογραφές)

ΟΙΚΟΔΟΜΙΚΟΣ ΣΥΝΕΤΑΙΡΙΣΜΟΣ
ΥΠΑΛΛΗΛΩΝ ΕΜΠΟΡΙΚΗΣ ΤΡΑΠΕΖΗΣ ΕΛΛΑΔΟΣ
ΝΗΣΟΣ ΚΑΒΑΛΙΑΝΗ





ΜΑΡΕΘΗ
 ΣΥΝΤΕΤΑΓΜΕΝΕΣ ΚΟΡΥΦΩΝ ΓΡΑΜΜΗΣ ΑΙΓΙΑΛΟΥ

№	X	Y
Ο	12.105,00	-1.782,00
Π	12.092,15	-1.659,50
Γ324	12.051,10	-1.553,43
Γ325	11.989,85	-1.573,83
Γ327	11.892,46	-1.666,05
Γ328	11.833,71	-1.705,66

Γραμμή Αίγιαλος
 Παραλία

Κλίμακα 1:1000

Αθήνα, 24 Ιουλίου 1991
 ΟΙ ΣΥΝΤΑΞΑΝΤΕΣ

Μετ. Καραβόλιας - Διπλ. Γεωγ. & Τοπογρ. Ι.

ΟΙΚΟΔΟΜΙΚΟΣ ΣΥΝΕΤΑΙΡΙΣΜΟΣ
ΥΠΑΛΛΗΛΩΝ ΕΜΠΟΡΙΚΗΣ ΤΡΑΠΕΖΗΣ ΕΛΛΑΔΟΣ

ΝΗΣΟΣ ΚΑΒΑΛΙΑΝΗ

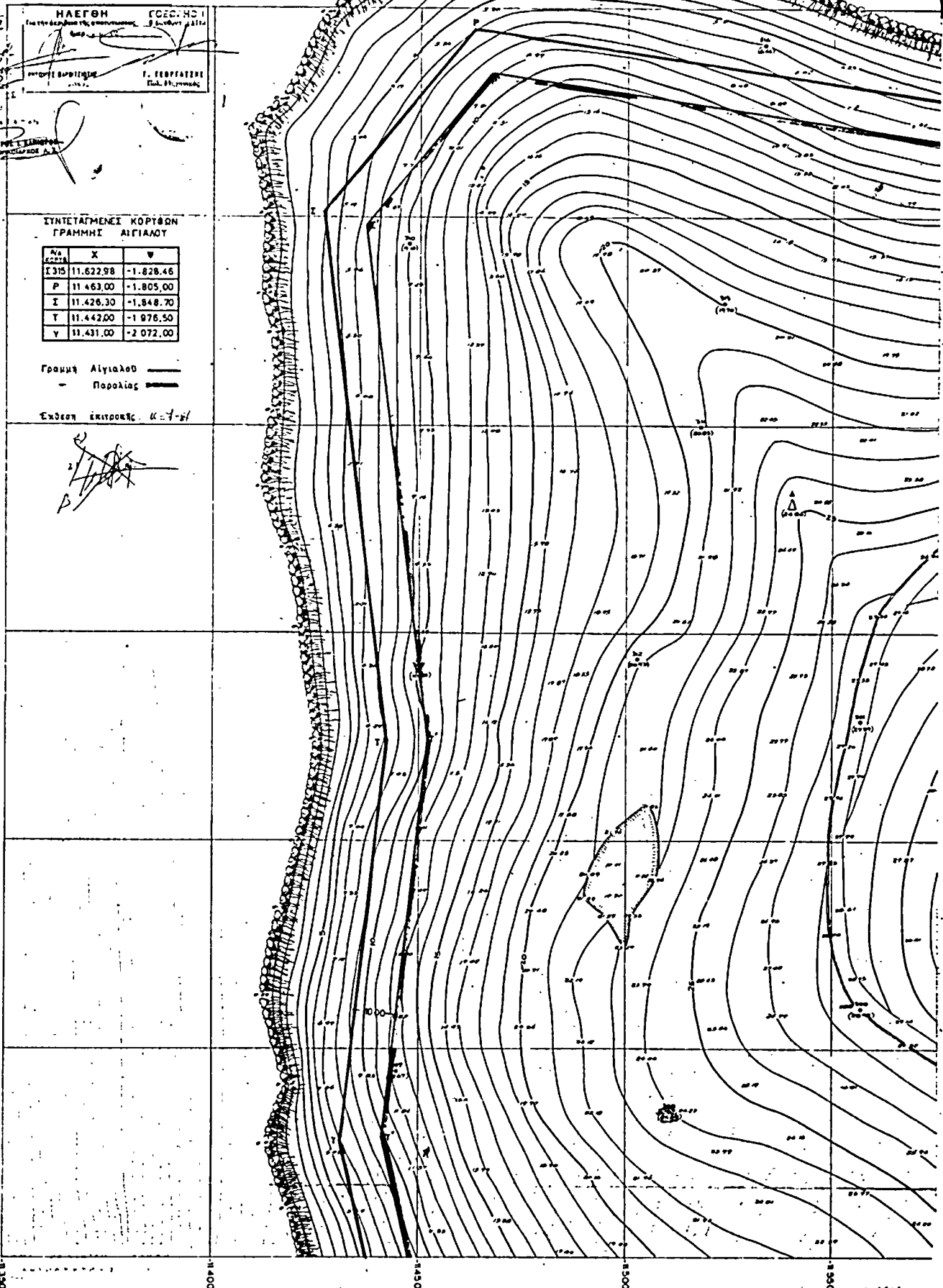
ΗΛΕΓΘΗ ΓΕΩΣ. ΗΟ Ι
ΓΙΑ ΤΗΝ ΕΚΔΟΣΗ ΤΗΣ ΕΠΙΣΤΗΜΟΝΙΚΗΣ
ΚΑΡΤΑΣ
ΑΡΧΙΤΕΚΤΟΝΟΣ
Γ. ΓΕΩΡΓΙΑΔΗΣ
Παλ. Π. Παναγιώτης

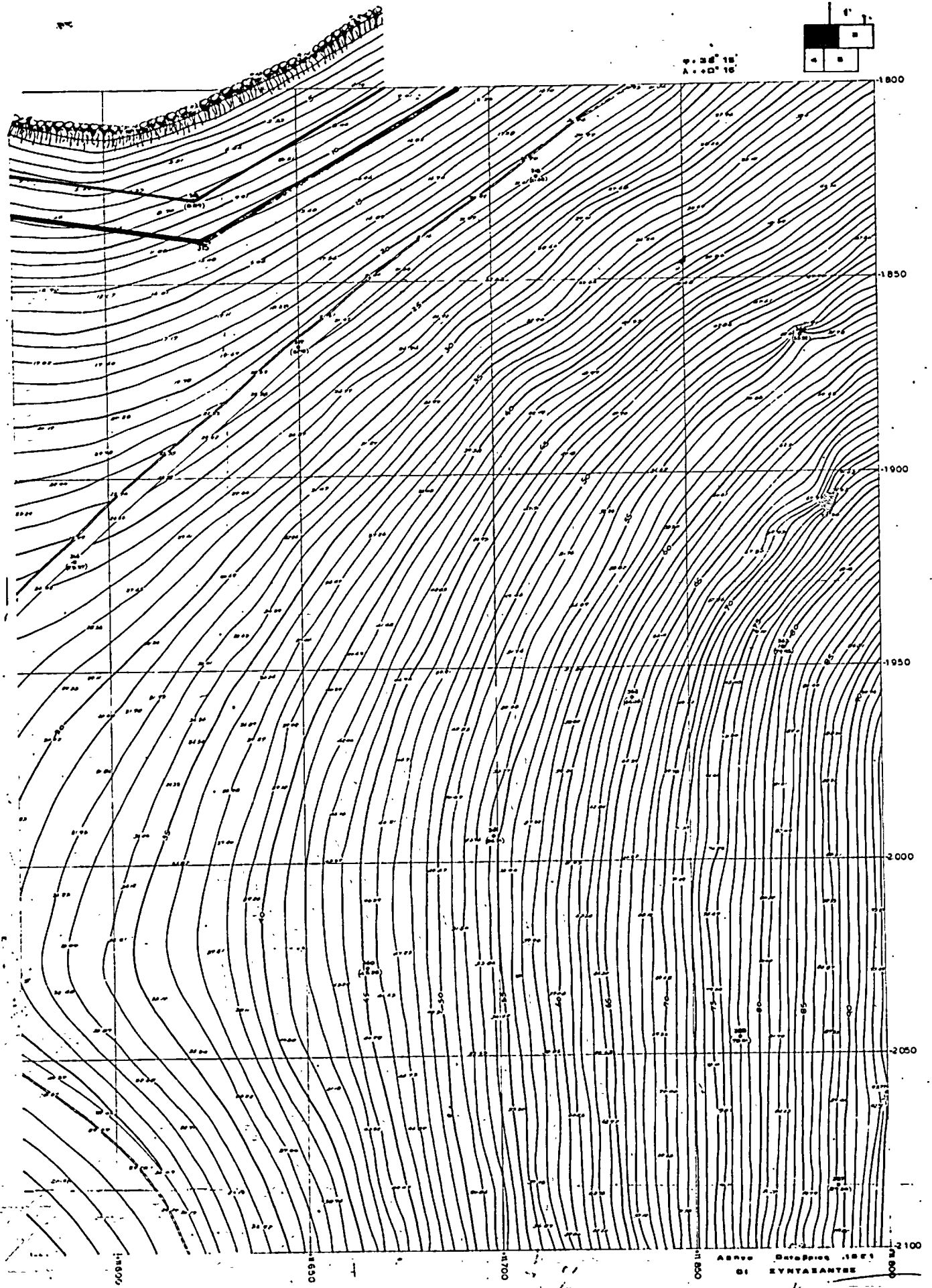
ΣΥΝΤΕΤΑΓΜΕΝΕΣ ΚΟΡΤΩΘΝ
ΓΡΑΜΜΗΣ ΑΙΓΙΑΛΟΥ

Α/Α ΚΟΡΤΩ	X	Y
Σ 315	11.622,98	-1.828,46
P	11.463,00	-1.805,00
Σ	11.426,30	-1.848,70
T	11.442,00	-1.976,50
Y	11.431,00	-2.072,00

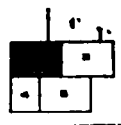
Γραμμή Αιγιαλού ———
Παραλία ———

Έκδοση επίτροπος Κ.Α.Α.Α.





1:50,000

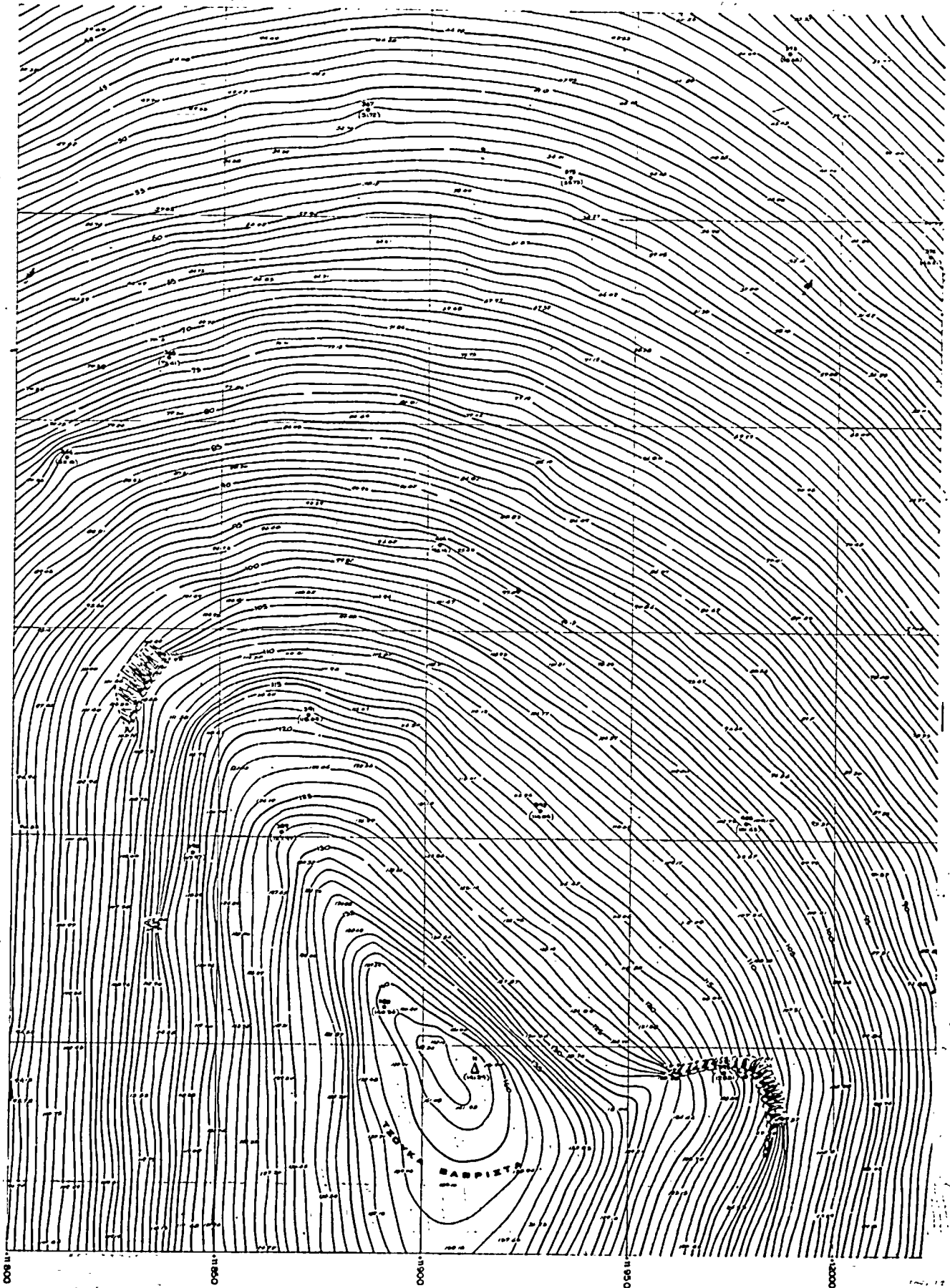


ΑΡΧΗΣ ΓΕΩΓΡΑΦΙΑΣ 1923
ΟΙ ΣΥΝΤΑΞΑΝΤΕΣ

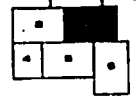
Με Κοινάκιον - Απ. Παρυσίου
αρχοῦς & τοπογράφου Παναγιώτου

ΟΙΚΟΔΟΜΙΚΟΣ ΣΥΝΕΤΑΙΡΙΣΜΟΣ
ΥΠΑΛΛΗΛΩΝ ΕΜΠΟΡΙΚΗΣ ΤΡΑΠΕΖΗΣ ΕΛΛΑΔΟΣ

ΝΗΣΟΣ ΚΑΒΑΛΙΑΝΗ

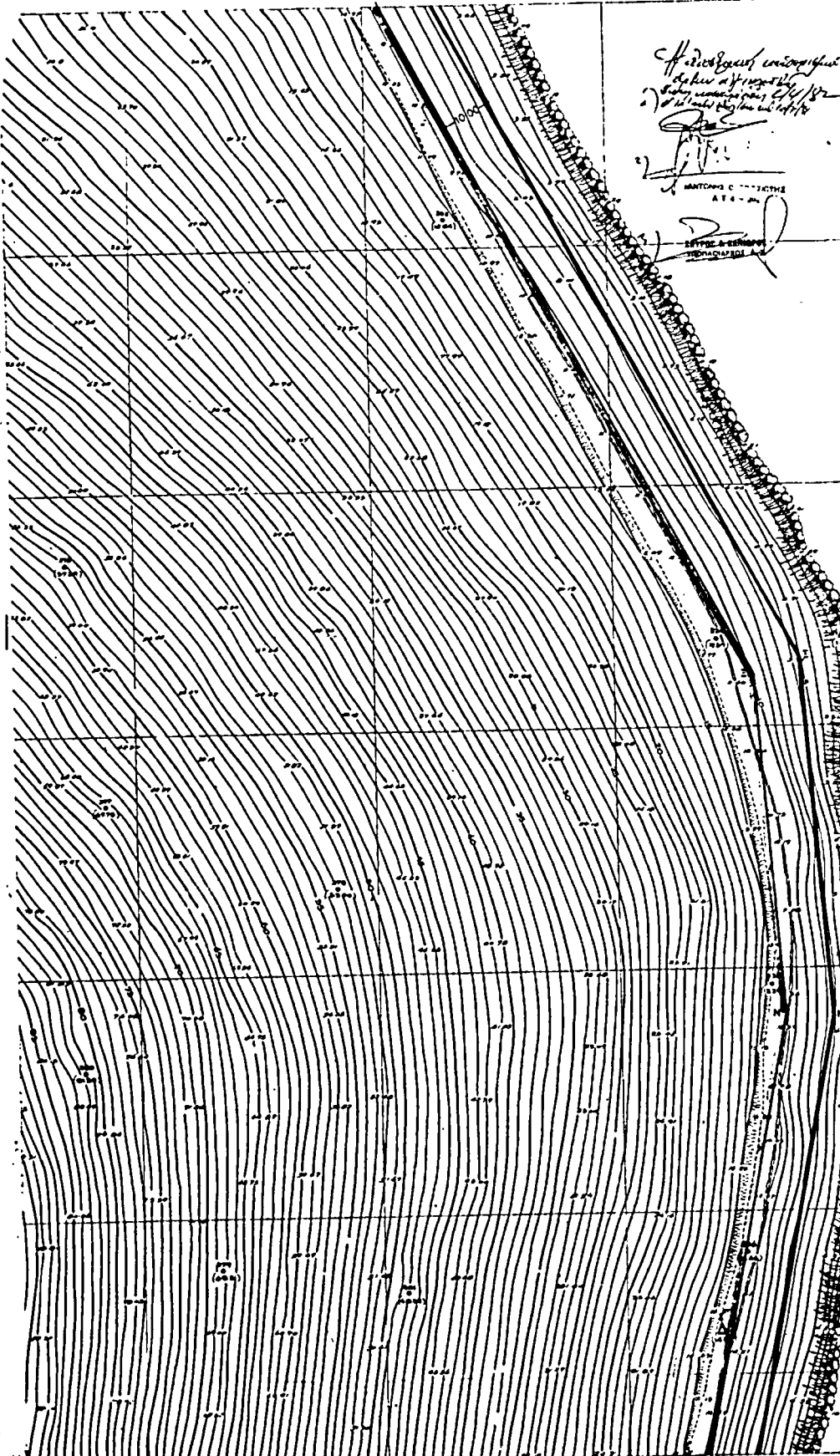


008 11 008 12 008 13 008 14 008 15



1:200
A. 40 18

1:800



Η διόρθωση αυτή αφορά
στον αριθμό 24/82
της μελέτης της 14/82
και αφορά στην έκταση 14/82

ΜΑΡΤΙΝΟΣ
Ε. ΤΕΡΡΕΣΤΙΣ
Π. Μ. ΜΕΛΕΤΕΣ

ΣΥΝΤΕΤΑΓΜΕΝΕΣ ΚΟΡΤΩΣΗ
ΓΡΑΜΜΗΣ ΑΙΓΙΑΛΟΥ

Α.Α. ΜΕΤΡΩ	X	Y
Σ	12.188,60	-1.936,00
Ν	12.194,40	-2.010,10

Γραμμή Αιγιαλού
Παραλία

Έκταση έκτακτης 10-7-Σφ.

1:850

1:900

1:950

2:000

2:050

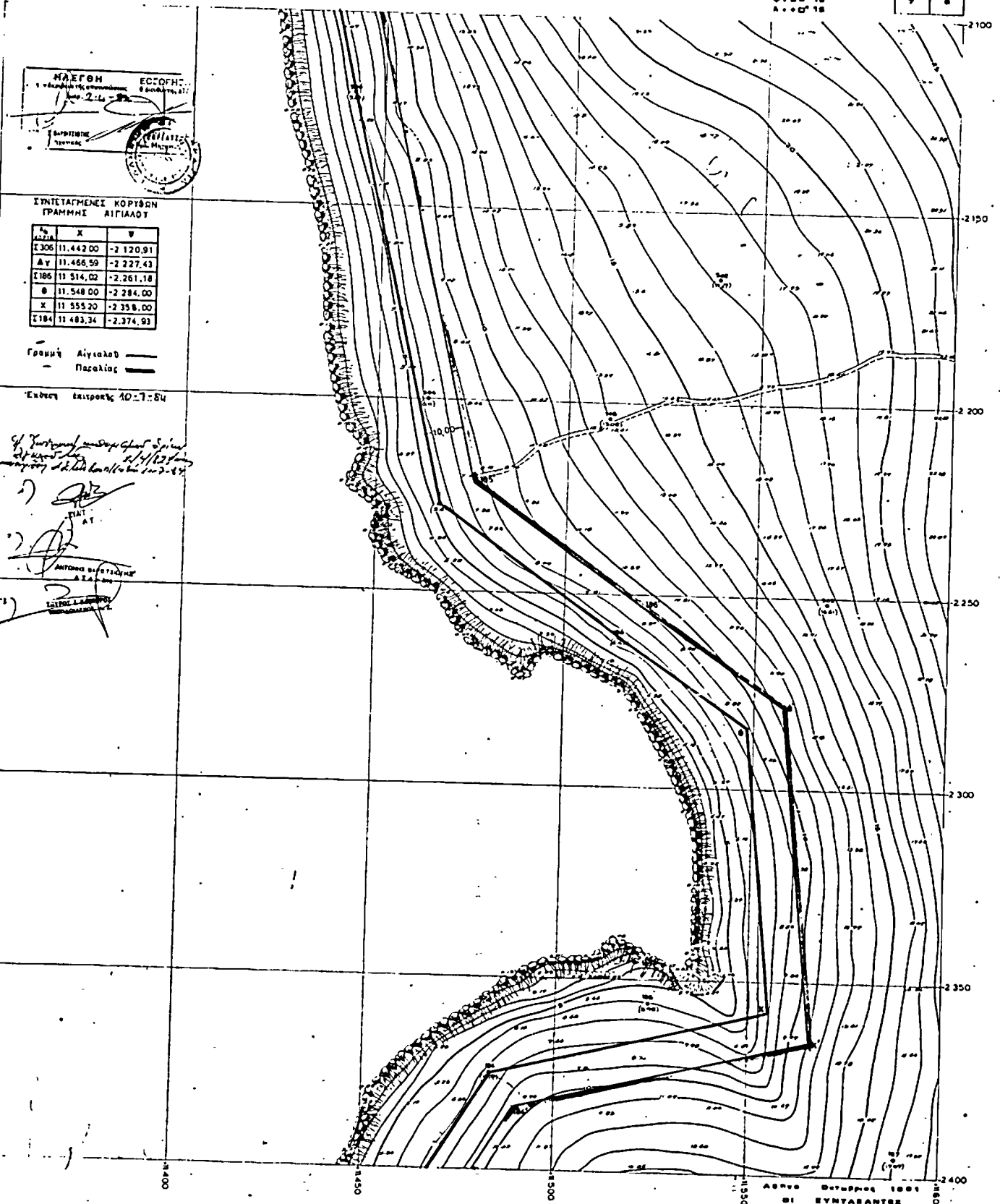
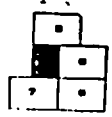
2:100

Αθήνα, 20 Ιανουαρίου 1981
ΟΙ ΣΥΝΤΕΛΕΣΤΕΣ

Ντε. Καραβασάκης, Γ. Μ. Παπαδόπουλος
αρχιτέκτονας & τοπογράφος μηχανικοί

ΟΙΚΟΔΟΜΙΚΟΣ ΣΥΝΕΤΑΙΡΙΣΜΟΣ
ΥΠΑΛΛΗΛΩΝ ΕΜΠΟΡΙΚΗΣ ΤΡΑΠΕΖΗΣ ΕΛΛΑΔΟΣ

ΝΗΣΟΣ ΚΑΒΑΛΙΑΝΗ



ΜΑΘΕΩΝ ΕΞΟΥΣΙΑ
ΥΠΟΧΡΩΣΤΗ ΤΗΣ ΕΠΙΣΤΑΣΕΩΣ
Αρ. 2.4

ΣΥΝΤΕΤΑΓΜΕΝΕΣ ΚΟΡΥΦΩΝ
ΓΡΑΜΜΗΣ ΑΙΓΙΛΑΟΥ

Αρ. ΚΟΡΥΦΗΣ	X	Y
Σ306	11.442,00	-2.120,91
ΔΥ	11.466,59	-2.227,43
Σ186	11.514,02	-2.261,18
Θ	11.548,00	-2.284,00
Χ	11.555,20	-2.358,00
Σ184	11.483,34	-2.374,93

Γραμμή Αιγίλαου
Παράλιος

Έκδοση έκτακτης 10-7-84

Η Συνταγή κατασκευής δόμησης
από κορυφή
κατασκευής δόμησης δόμησης δόμησης

[Signatures and stamps]

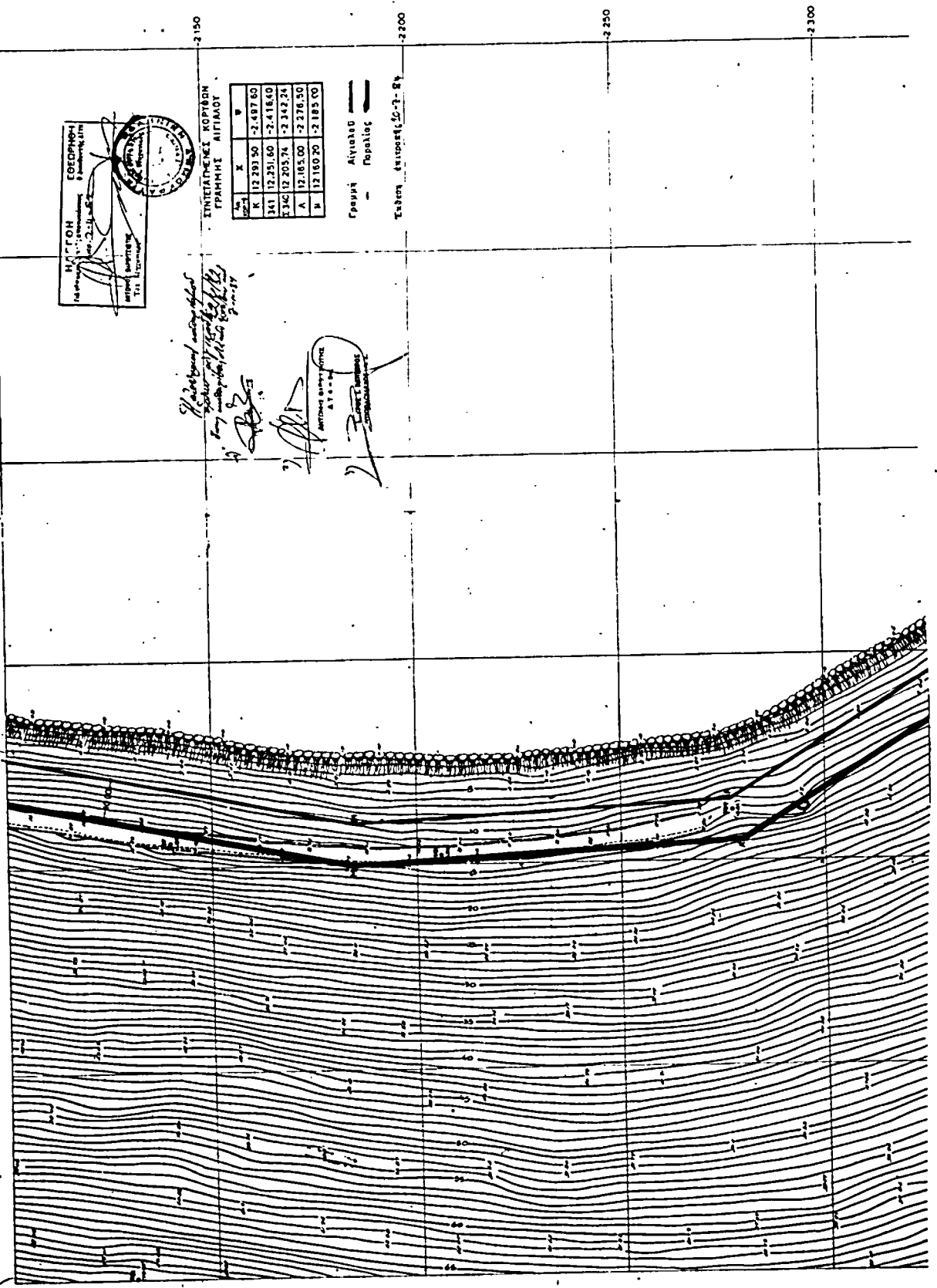
ΚΑΙΜΑΣ 1:500

ΑΡΧΙΤΕΚΤΟΝΟΣ 1981
ΟΙ ΣΥΝΤΑΚΤΕΣ

Νέα Καππαδόκη - Δεσφ. Παράλια
από: Κ. & Χ. ΚΑΡΑΧΑΝΑΚΗ

ΟΙΚΟΝΟΜΙΚΟΙ ΣΥΜΕΤΑΙΡΙΣΜΟΙ
ΥΠΟΛΟΓΙΣΤΗΡΙΩΝ ΤΡΑΠΕΖΗΣ ΕΛΛΑΔΟΣ
ΝΗΣΟΣ ΚΑΒΑΛΙΑΝΗ

7.38.15
Α.0.0.15



Η. Γ. ΓΩΗ
ΕΞΟΥΣΙΑΣ
14/10/1954
1211/1954
1211/1954

ΕΠΙΣΤΗΜΟΝΙΚΟ ΚΑΤΑΣΤΗΡΙΑΣ
ΕΛΛΗΝΙΚΗΣ ΔΗΜΟΚΡΑΤΙΑΣ

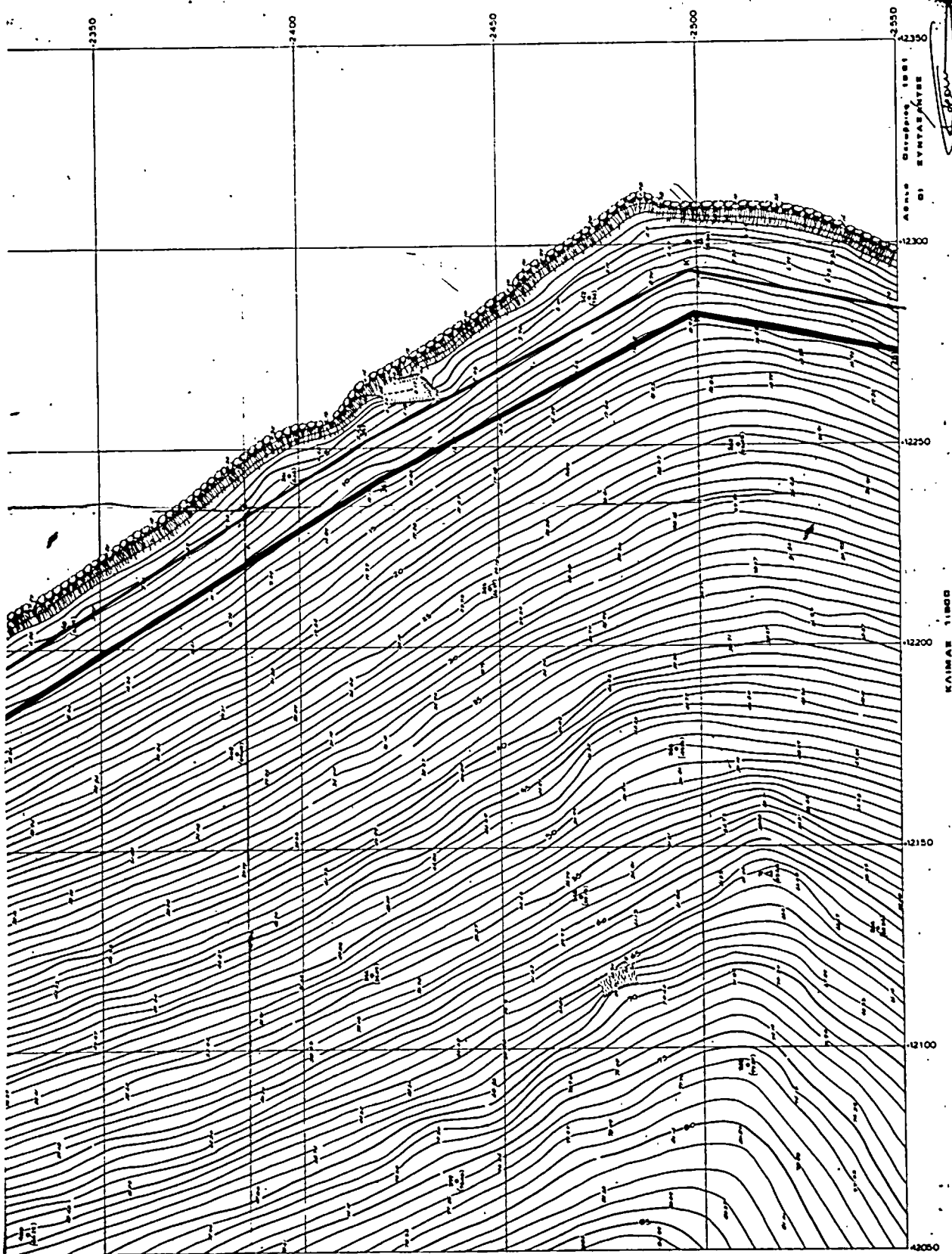
ΕΠΙΣΤΗΜΟΝΙΚΟ ΚΑΤΑΣΤΗΡΙΑΣ
ΓΡΑΜΜΗΣ ΑΙΓΙΑΔΟΥ

Α/Α	Κ	Β
1	12.293.50	-2.497.60
2	12.251.60	-2.418.40
3	12.205.74	-2.342.24
4	12.165.00	-2.276.50
5	12.160.20	-2.185.00

Γραφή Αιγιαδού
Πορταλός

Εκδοχή 12-7-54

Handwritten notes and signatures:
 Ημερομηνία...
 Ο Γραμματέας...
 Ο Διευθυντής...
 Α. Γ. ΓΩΗ



ΟΙΚΟΔΟΜΙΚΟΣ ΣΥΝΕΤΑΙΡΙΣΜΟΣ
ΥΠΑΛΛΗΛΩΝ ΕΜΠΟΡΙΚΗΣ ΤΡΑΠΕΖΗΣ ΕΛΛΑΔΟΣ

ΝΗΣΟΣ ΚΑΒΑΛΙΑΝΗ

Handwritten notes:
 1) Διαβίβαση κτλ.
 2) Οριζόντιοι άξονες
 3) Αξόνες κτλ.
 4) Διαβίβαση κτλ.
 5) Διαβίβαση κτλ.
 6) Διαβίβαση κτλ.

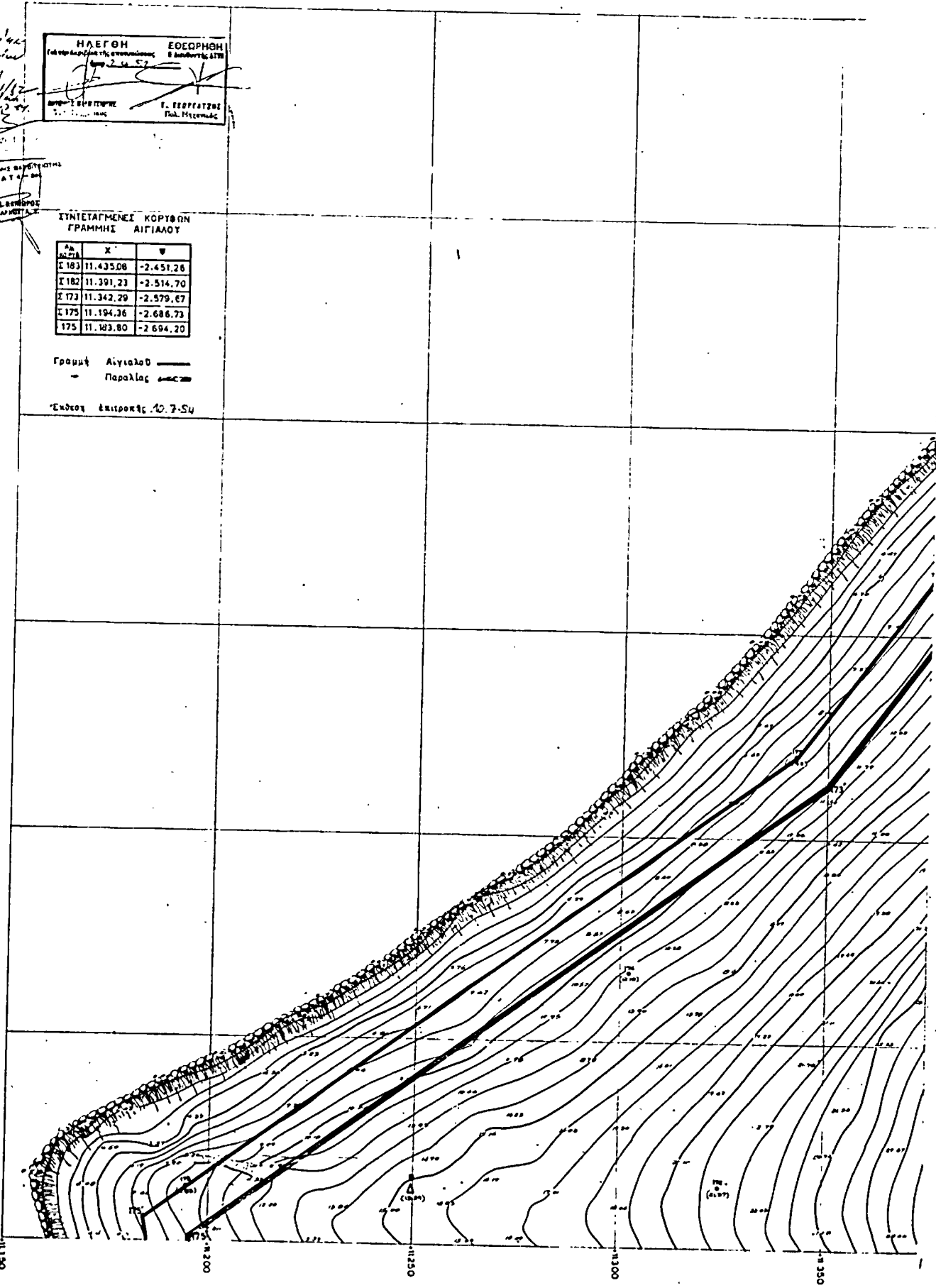
ΗΛΕΓΘΗ ΕΞΕΘΡΗΘΗ
 (αποφασιστική ή υποχρεωτική)
 Ημερ. 2 Σεπ 57
 Ε. ΓΕΩΡΓΙΑΔΟΣ
 Π. Κ. ΠΑΠΑΝΔΡΑΚΗΣ

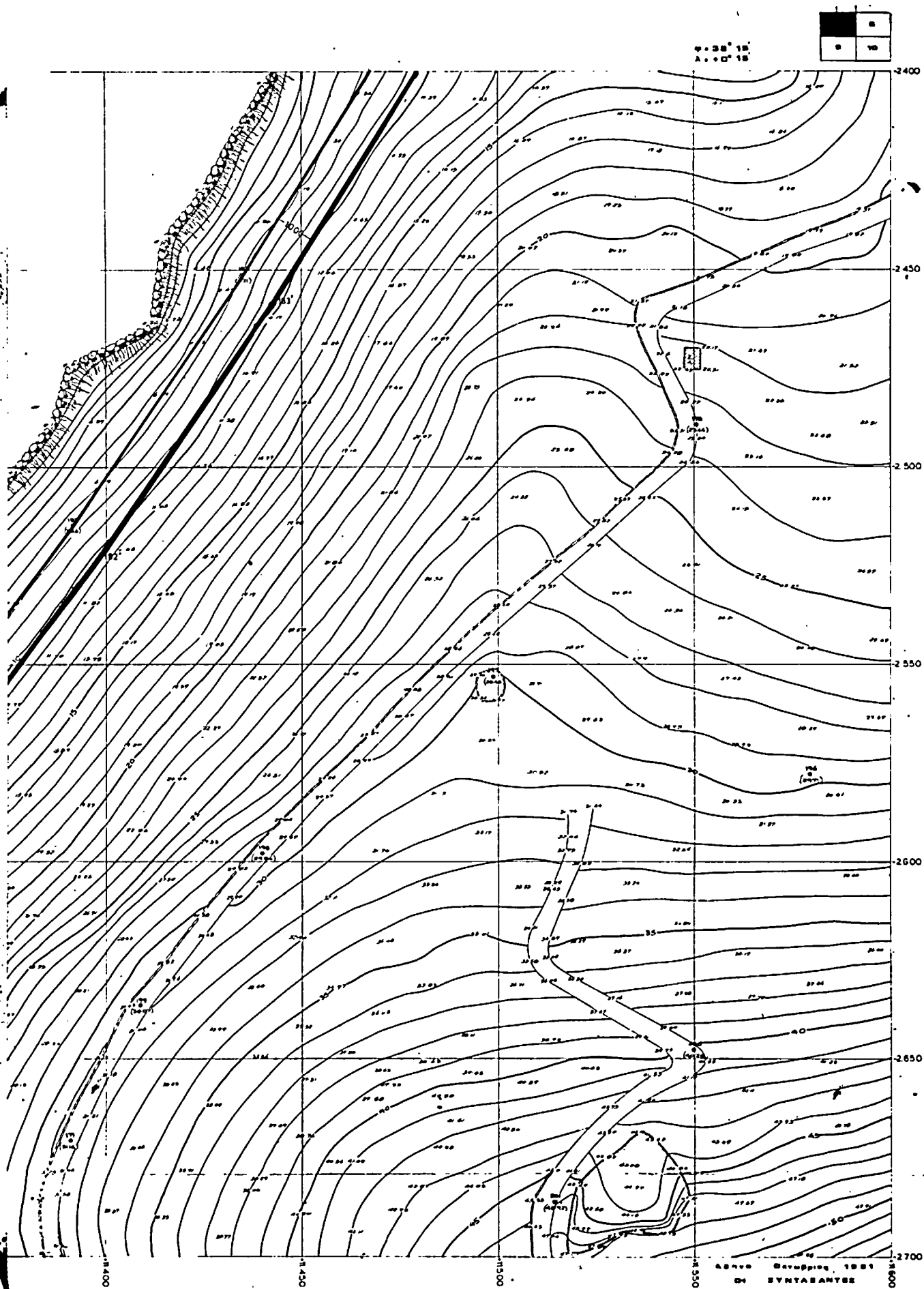
ΣΥΝΤΕΤΑΓΜΕΝΕΣ ΚΟΡΥΦΩΝ
ΓΡΑΜΜΗΣ ΑΙΓΙΑΛΟΥ

Αρ. Κορυφής	X	Y
Σ 183	11.435,08	-2.451,26
Σ 182	11.391,23	-2.514,70
Σ 173	11.342,29	-2.579,67
Σ 175	11.194,36	-2.686,73
175	11.183,80	-2.694,20

Γραμμή Αιγιαλού ———
 Παράλιας - - - - -

Έκδοσης έπιτοχής Δ. 7-54





Αθήνα, Σεπτέμβριος 1981
ΟΙ ΣΥΝΤΑΚΤΕΣ

Νίκος Καραγιάννης, Σπύρος Παπαδόπουλος
Αναστάσιος Δ. Τσιγγιρίδης, Παναγιώτης Παπαδόπουλος

ΟΙΚΟΔΟΜΙΚΟΣ ΣΥΝΕΤΑΙΡΙΣΜΟΣ
ΥΠΑΛΛΗΛΩΝ ΕΜΠΟΡΙΚΗΣ ΤΡΑΠΕΖΗΣ ΕΛΛΑΔΟΣ

ΝΗΣΟΣ ΚΑΒΑΛΙΑΝΗ

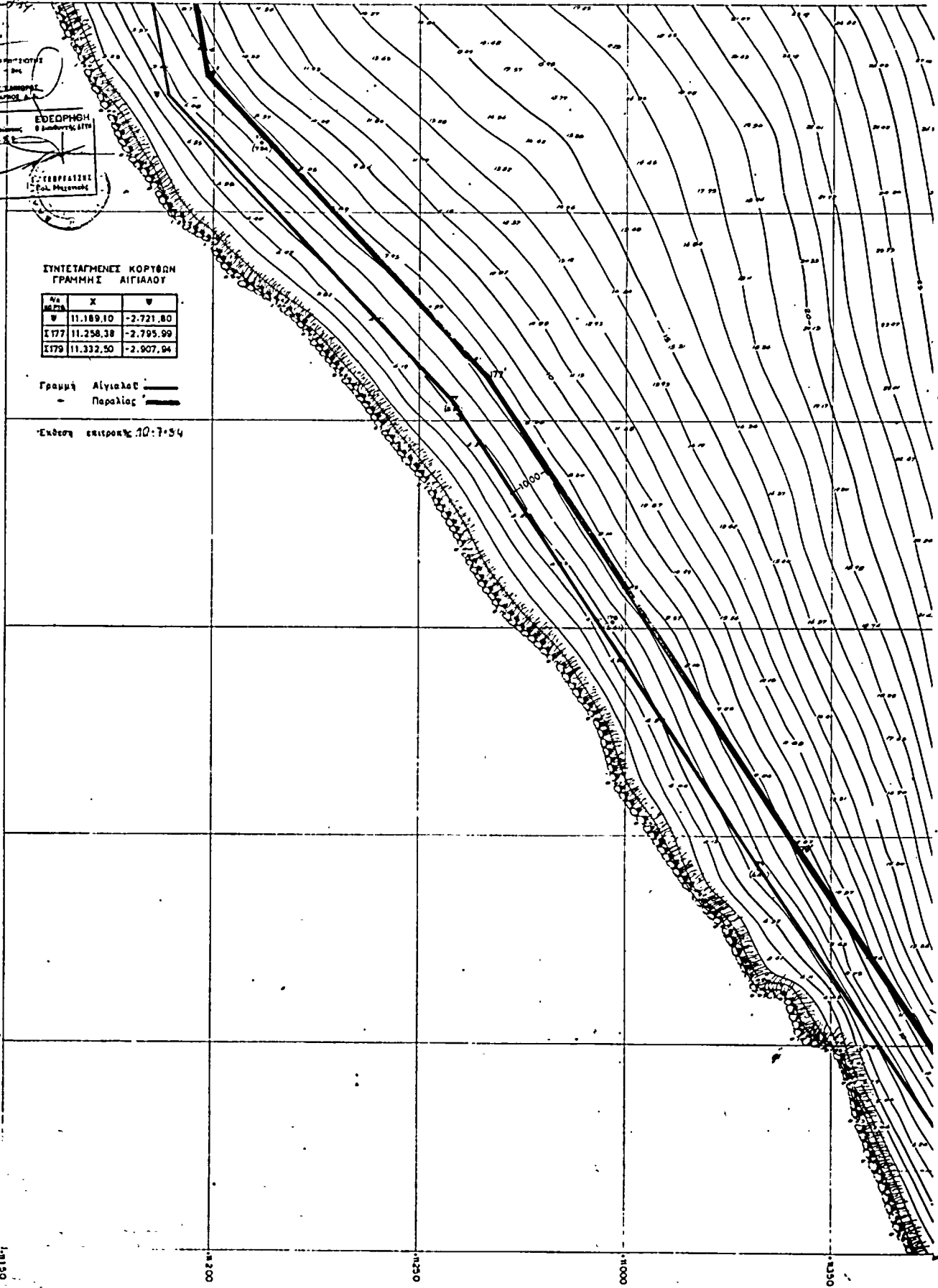
Handwritten notes:
Απόσταση από την ακτή
1000
1500
2000
2500
3000
3500
4000
4500
5000
5500
6000
6500
7000
7500
8000
8500
9000
9500
10000

ΑΝΤΩΝΗΣ ΒΑΡΝΑΖΙΩΤΗΣ
Α.Τ.Α. - 04

ΣΥΝΤΕΛΕΣΤΗΣ
Α.Τ.Α. - 2

ΗΛΕΓΘΗ
ΕΞΕΘΡΗΣΗ
Ε. ΒΑΡΝΑΖΙΩΤΗΣ
Α.Τ.Α. - 04

ΕΓΚΡΙΣΤΗΚΕ
Ε. ΒΑΡΝΑΖΙΩΤΗΣ
Α.Τ.Α. - 04



ΣΥΝΤΕΤΑΓΜΕΝΕΣ ΚΟΡΤΩΝ
ΓΡΑΜΜΗΣ ΑΙΓΙΑΛΟΥ

№ ΚΟΡΤΩΝ	X	Y
Σ 177	11.189.10	-2.721.80
Σ 177	11.258.38	-2.795.99
Σ 179	11.332.50	-2.907.94

Γραμμή Αιγιαλού
- Παράλιος

Έκδοση επιτροπής 10:7:54

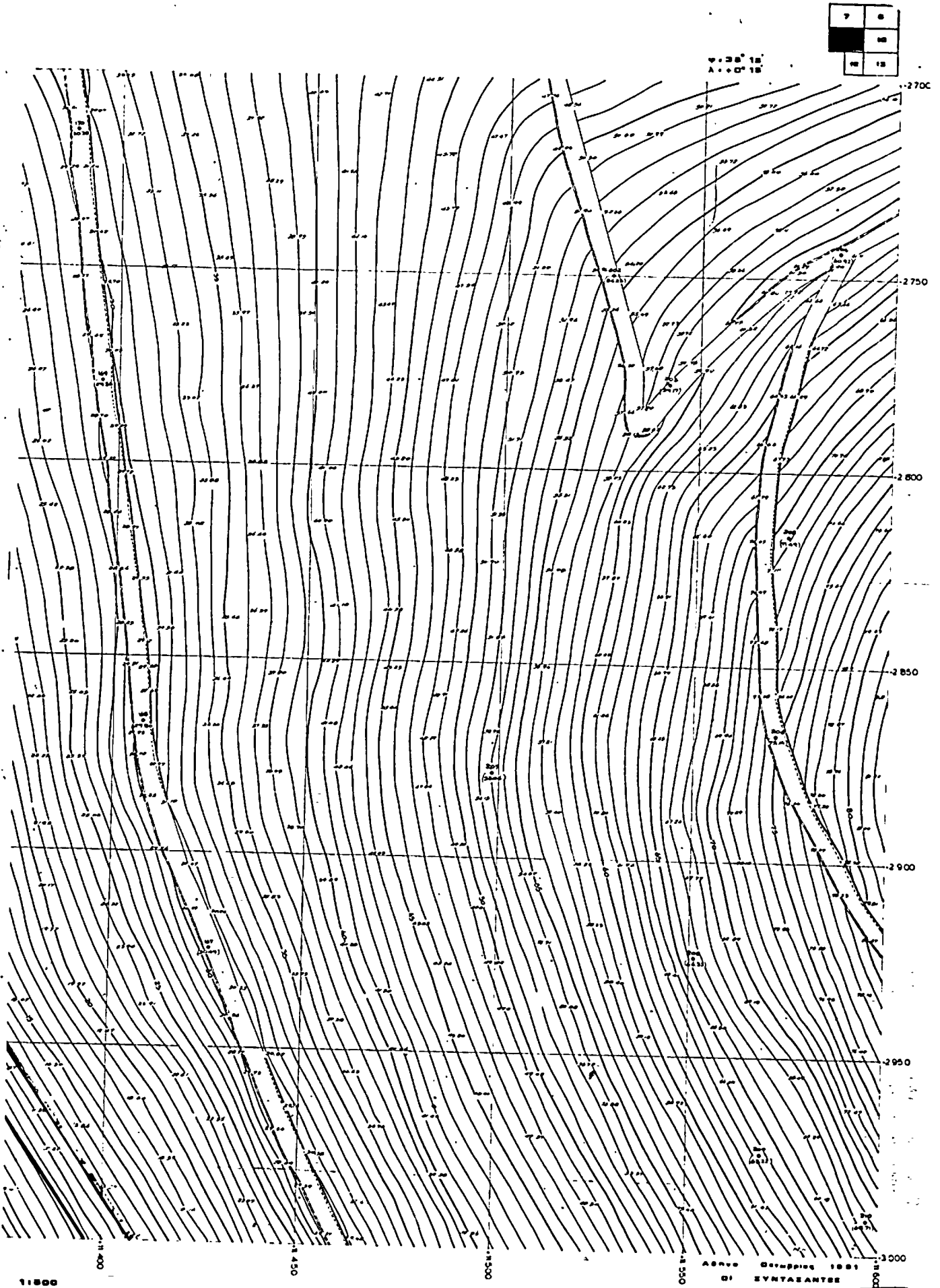
10150

10200

10250

10300

10350



Νικ. Καραγιάννης - Δημ. Παπαδόπουλος
Κυβερνητικὸν Ἔργοσφαιροῦ Πραξιογράφοι

ΕΘΝΟΚΡΑΤΙΚΟΣ ΣΥΝΕΤΑΙΡΙΣΜΟΣ
ΥΠΟΛΟΓΙΣΤΩΝ ΕΜΠΟΡΙΚΗΣ ΤΡΑΠΕΖΗΣ ΠΕΛΛΑΔΟΣ
ΝΗΣΟΣ ΚΑΒΑΛΙΑΝΗ

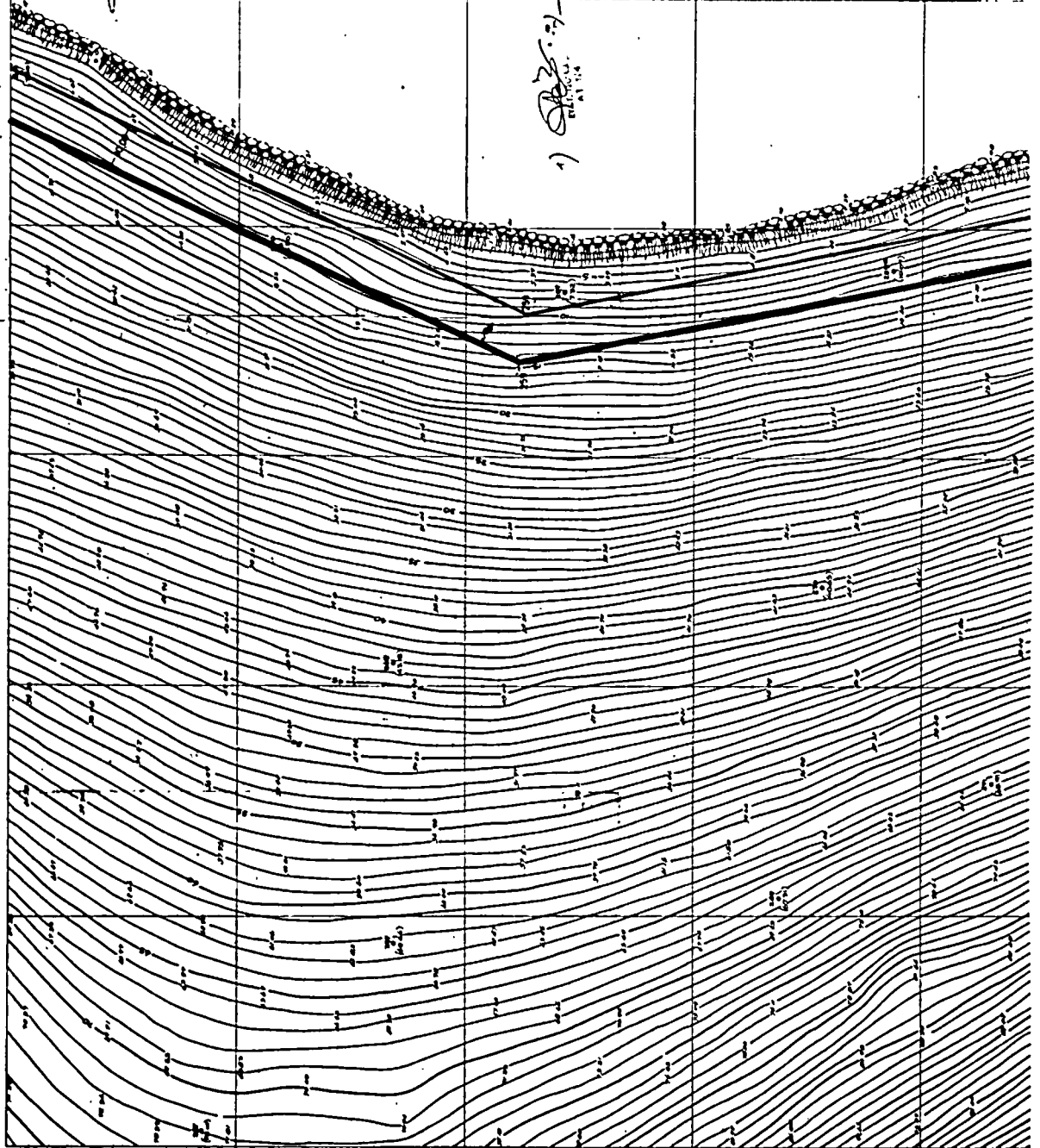
18
 19
 20
 21
 22
 23
 24


ΕΡΕΥΝΗΤΗΡΙΟ
 ΓΕΩΓΡΑΦΙΚΟΝ
 ΚΑΙ
 ΤΟΠΟΓΡΑΦΙΚΟΝ
 ΕΡΕΥΝΗΤΗΡΙΟΝ
 ΤΗΣ
 ΕΛΛΑΔΟΣ

2500
 2600
 2700
 2800

Μ.Η.	Κ.	Ψ.
258	12.231.50	-2.661.00
256	12.201.80	-2.918.00
Σ.25	12.233.32	-2.552.25

Γρουπ Αίγυπτος
 Ρασαίος
 Τάχος Καρπούσι 12-7-54





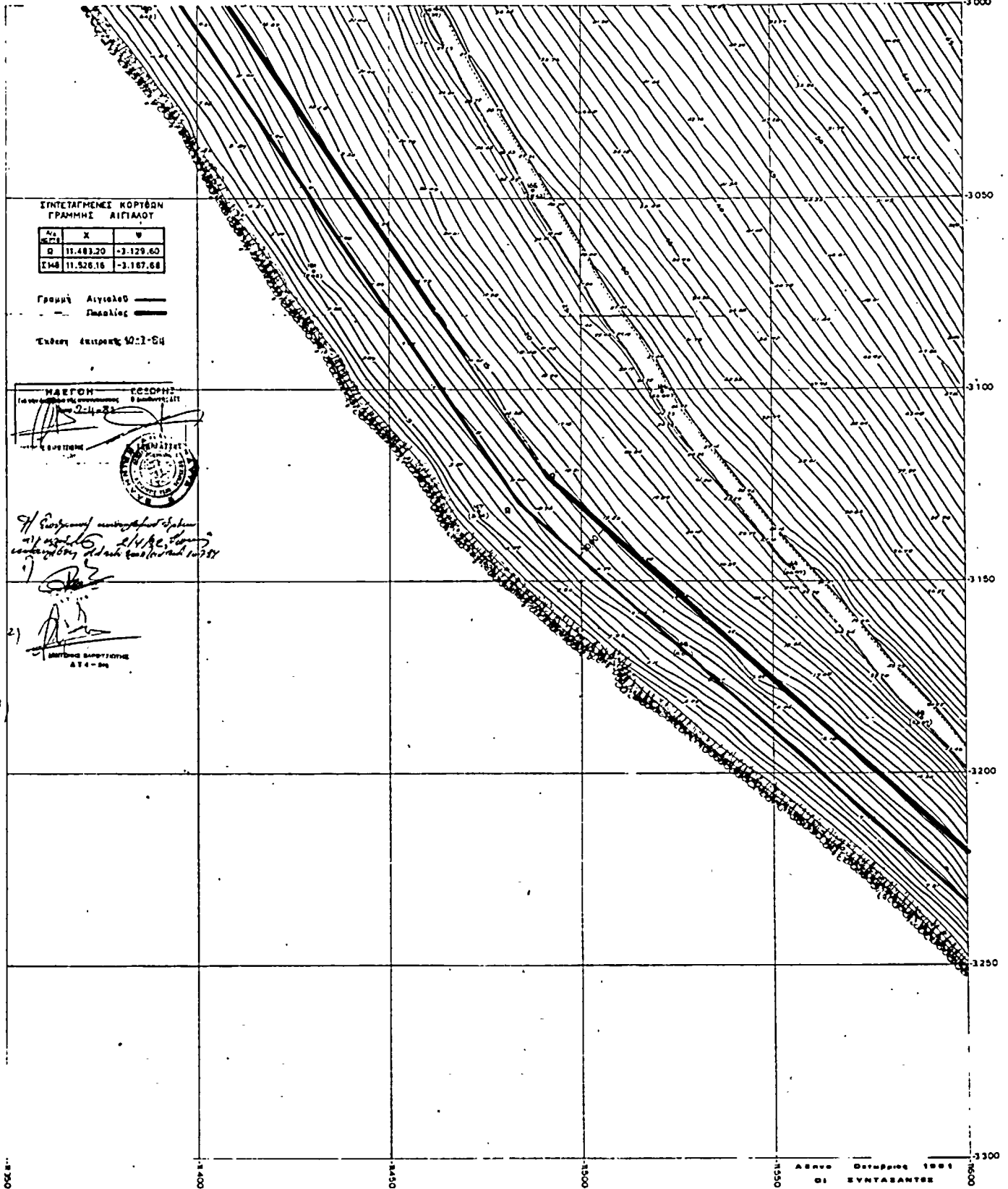
Μεταλλογ. Γεωτ. Υπηρεσία
Εργαστήριο Γεωτ. Μετρήσεων

ΚΑΙΜΑΣ 11800

ΟΙΚΟΔΟΜΙΚΟΣ ΣΥΝΕΤΑΙΡΙΣΜΟΣ
ΥΠΑΛΛΗΛΩΝ ΕΜΠΟΡΙΚΗΣ ΤΡΑΠΕΖΗΣ ΕΛΛΑΔΟΣ
ΝΗΣΟΣ ΚΑΒΑΛΙΑΝΗ

9	10
16	17

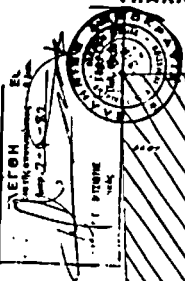
φ. 38' 18"
λ. 00' 18"




Νησ ΚΑΒΑΛΙΑΝΗΣ — Σηρ ΠΟΡΤΑΝΑΚ
ΑΥΡΟΝΤΙ & ΤΟΜΟΓΡΑΦΟΙ ΥΠΟΛΟΓΟΙ

ΓΕΩΔΑΜΙΚΟΣ ΣΥΝΕΤΑΙΡΙΣΜΟΣ
ΥΠΑΛΛΗΛΩΝ ΕΜΠΟΡΙΚΗΣ ΤΡΑΠΕΖΗΣ ΕΛΛΑΔΟΣ

ΝΗΣΟΣ ΚΑΒΑΛΙΑΝΗ



Handwritten notes and signatures on the left side of the map, including a signature and some illegible text.

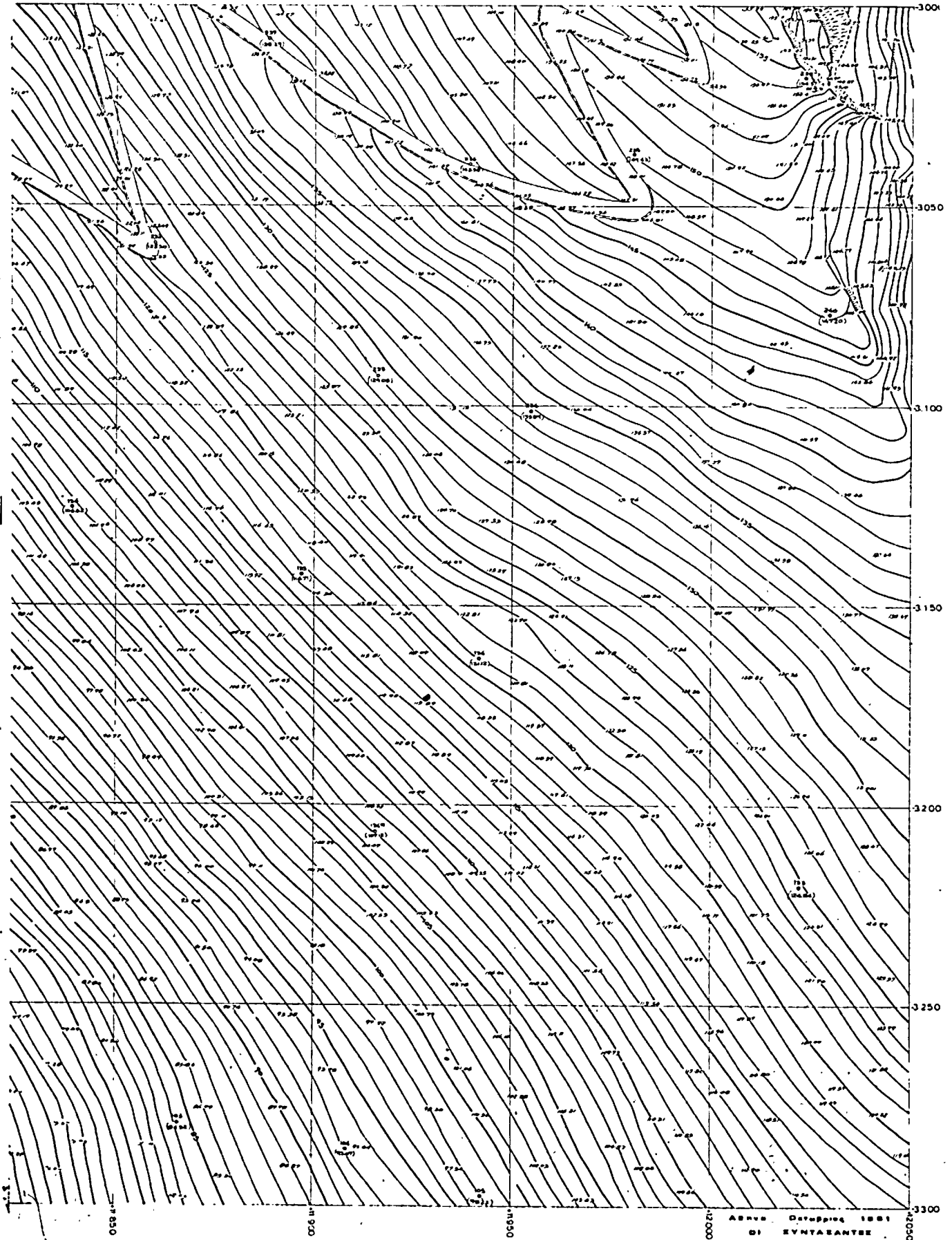


148
X = 11.628,77
Y = -3.260,13
Γραμμή Αιγαίου
Παραλία

Εκδοθέν εμπροθέτως 6-7-54
1850 1850 1850 1850

13	14	15
12	13	14
11	12	13


Φ. 28° 15'
Α. 0° 15'




ΑΡΧΗ ΔΑΤΕΡΓΙΑΣ 1951
ΟΙ ΣΥΝΤΑΞΑΝΤΕΣ
[Signature]
Ντε Καρλοβίτς - Αντ Πατρικίεφ
αρχιτέκτονας & τοπογράφος μηχανικοί

ΒΙΟΧΡΟΝΙΚΟΣ ΣΥΝΕΤΑΙΡΙΣΜΟΣ
ΥΠΑΛΛΗΛΩΝ ΕΜΠΟΡΙΚΗΣ ΤΡΑΠΕΖΗΣ ΕΛΛΑΔΟΣ

ΝΗΣΟΣ ΚΑΒΑΛΙΑΝΗ





Φ. 228 18
Α. 2 07 18
1981
Α.Τ.Α. - 84

ΜΕΡΟΣ ΕΠΙΣΤΗΜΗΣ
Ε. ΤΣΟΡΠΑΤΣΗΣ
Πολ. Μηχανικός

ΣΥΝΤΑΓΜΕΝΕΣ ΚΟΡΥΦΩΝ
ΓΡΑΜΜΗΣ ΑΙΓΙΑΛΟΥ

№	X	Y
1252	12.307,01	-3.025,82
1253	12.309,02	-3.083,82
1249	12.331,75	-3.229,58
1248	12.331,99	-3.298,92

Γραμμή Αιγιαλός
Παραλία
Έκδοση έκδοσης 30-7-84


ΑΡΧΗ ΒΑΡΕΣΣΕΩΣ 1981
ΟΙ ΣΥΝΤΑΞΑΝΤΕΣ
Με Κοινωνία - Αντ Κοινωνία
Εργασίας & Υποδομών Εργ.

**ΟΙΚΟΔΟΜΙΚΟΣ ΣΥΝΕΤΑΙΡΙΣΜΟΣ
ΥΠΑΛΛΗΛΩΝ ΕΜΠΟΡΙΚΗΣ ΤΡΑΠΕΖΗΣ ΕΛΛΑΔΟΣ
ΝΗΣΟΣ ΚΑΒΑΛΙΑΝΗ**

18	12	14
18	16	17
18	18	19

Υ. 38° 18'
Λ. 0° 18'

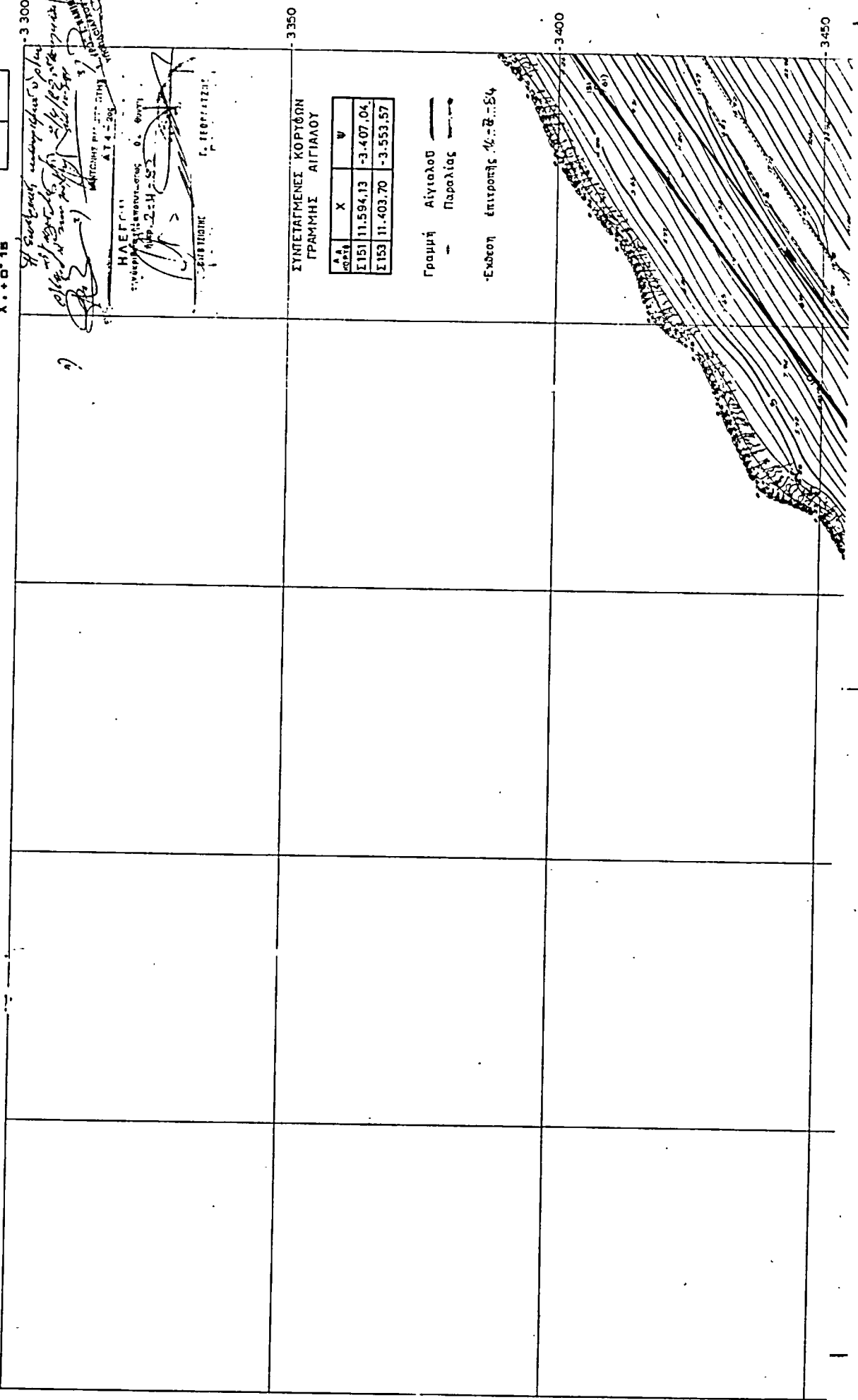
3 300
 Η συνολική μεσογεινή γη
 είναι 3000 τετραγωνικά μέτρα
 και η έκταση της γης που
 περιλαμβάνεται στο σχέδιο
 είναι 3000 τετραγωνικά μέτρα
 ΗΜΕΡΩΝ 24 - 205
 ΑΥΤΟΡΑΦΙΑΣ
 Ε. ΓΕΩΡΓΙΩΤΙΔΗΣ

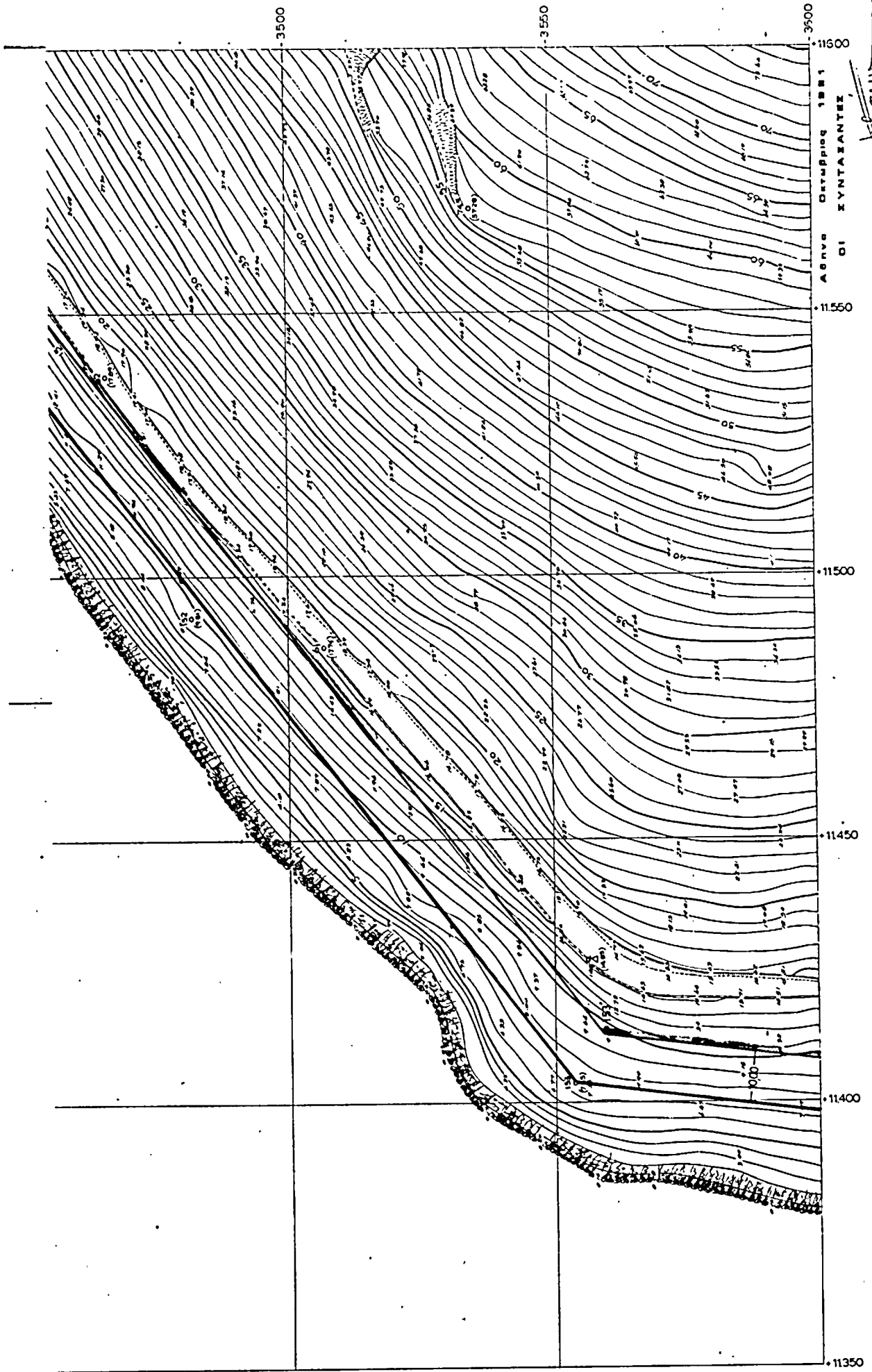


3 350
 ΣΥΝΕΤΑΓΜΕΝΕΙ ΚΟΥΡΤΩΝ
 ΓΡΑΜΜΗΣ ΑΙΓΙΑΛΟΥ

Α.Α. ΚΩΔΗΣ	X	Ψ
Σ 151	11.594,13	-3.407,04
Σ 153	11.403,70	-3.553,57

Γραμμή Αιγιάλου —
 Παροχίας —
 Έκδοση έπιτροπής 1/2-8-54





ΑΘΗΝΑ Δεκεμβρίου 1981
ΟΙ ΣΥΝΤΑΞΙΑΝΤΕΣ

Νίκ. Καμνιάλης - Δημ. Παύρου
αρχισυνοίτη & συνεργάτες μηχανικοί

ΚΑΙΜΑΣ 11500

ΟΙΚΟΔΟΜΙΚΟΣ ΣΥΝΕΤΑΙΡΙΣΜΟΣ
ΥΠΑΛΛΗΛΩΝ ΕΜΠΟΡΙΚΗΣ ΤΡΑΠΕΖΗΣ ΕΑΔΑΔΟΣ

ΝΗΣΟΣ ΚΑΒΑΛΙΑΝΗ

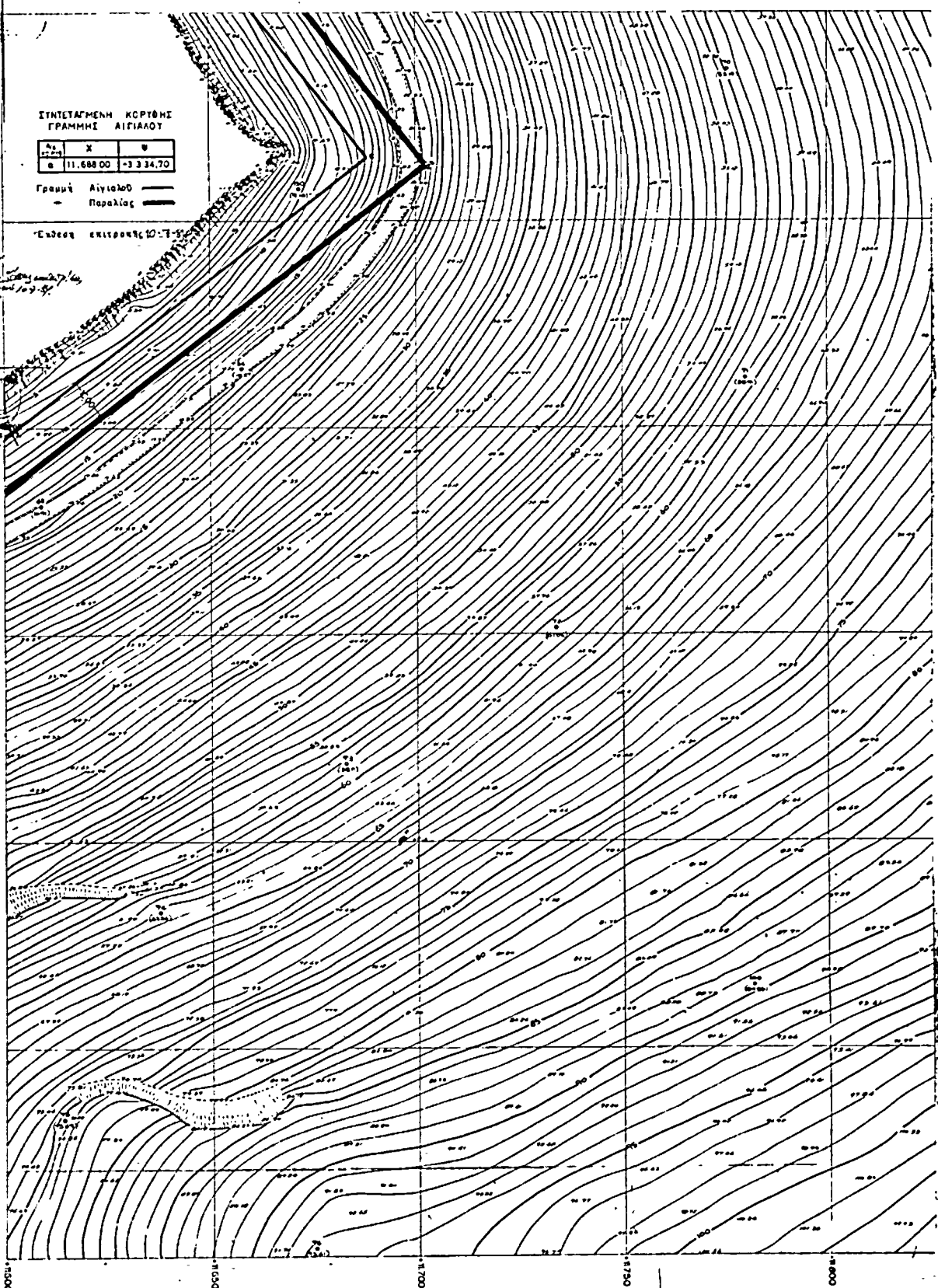
ΣΥΝΤΕΤΑΓΜΕΝΗ ΚΟΡΥΦΗ
ΓΡΑΜΜΗΣ ΑΙΓΙΑΛΟΥ

№	X	Y
1	11.688 00	-3 234.70

Γραμμή Αιγιαλού
Παράλιος

Έκθεση επιτροπής Ο.Τ.Υ.


1) *Προβλεπόμενη*
κατασκευή
από 2/11/02
από 2/11/02
από 2/11/02
 2) *Α.Α.*
 3) *Α.Α.*
 4) *Α.Α.*
 5) *Α.Α.*
 6) *Α.Α.*
 7) *Α.Α.*
 8) *Α.Α.*
 9) *Α.Α.*
 10) *Α.Α.*
 11) *Α.Α.*
 12) *Α.Α.*
 13) *Α.Α.*
 14) *Α.Α.*
 15) *Α.Α.*
 16) *Α.Α.*
 17) *Α.Α.*
 18) *Α.Α.*
 19) *Α.Α.*
 20) *Α.Α.*
 21) *Α.Α.*
 22) *Α.Α.*
 23) *Α.Α.*
 24) *Α.Α.*
 25) *Α.Α.*
 26) *Α.Α.*
 27) *Α.Α.*
 28) *Α.Α.*
 29) *Α.Α.*
 30) *Α.Α.*
 31) *Α.Α.*
 32) *Α.Α.*
 33) *Α.Α.*
 34) *Α.Α.*
 35) *Α.Α.*
 36) *Α.Α.*
 37) *Α.Α.*
 38) *Α.Α.*
 39) *Α.Α.*
 40) *Α.Α.*
 41) *Α.Α.*
 42) *Α.Α.*
 43) *Α.Α.*
 44) *Α.Α.*
 45) *Α.Α.*
 46) *Α.Α.*
 47) *Α.Α.*
 48) *Α.Α.*
 49) *Α.Α.*
 50) *Α.Α.*
 51) *Α.Α.*
 52) *Α.Α.*
 53) *Α.Α.*
 54) *Α.Α.*
 55) *Α.Α.*
 56) *Α.Α.*
 57) *Α.Α.*
 58) *Α.Α.*
 59) *Α.Α.*
 60) *Α.Α.*
 61) *Α.Α.*
 62) *Α.Α.*
 63) *Α.Α.*
 64) *Α.Α.*
 65) *Α.Α.*
 66) *Α.Α.*
 67) *Α.Α.*
 68) *Α.Α.*
 69) *Α.Α.*
 70) *Α.Α.*
 71) *Α.Α.*
 72) *Α.Α.*
 73) *Α.Α.*
 74) *Α.Α.*
 75) *Α.Α.*
 76) *Α.Α.*
 77) *Α.Α.*
 78) *Α.Α.*
 79) *Α.Α.*
 80) *Α.Α.*
 81) *Α.Α.*
 82) *Α.Α.*
 83) *Α.Α.*
 84) *Α.Α.*
 85) *Α.Α.*
 86) *Α.Α.*
 87) *Α.Α.*
 88) *Α.Α.*
 89) *Α.Α.*
 90) *Α.Α.*
 91) *Α.Α.*
 92) *Α.Α.*
 93) *Α.Α.*
 94) *Α.Α.*
 95) *Α.Α.*
 96) *Α.Α.*
 97) *Α.Α.*
 98) *Α.Α.*
 99) *Α.Α.*
 100) *Α.Α.*



ΚΑΙΜΑΣ

16	18	16
16		17
16	16	

Ψ. 38° 18'
Λ. 22° 18'

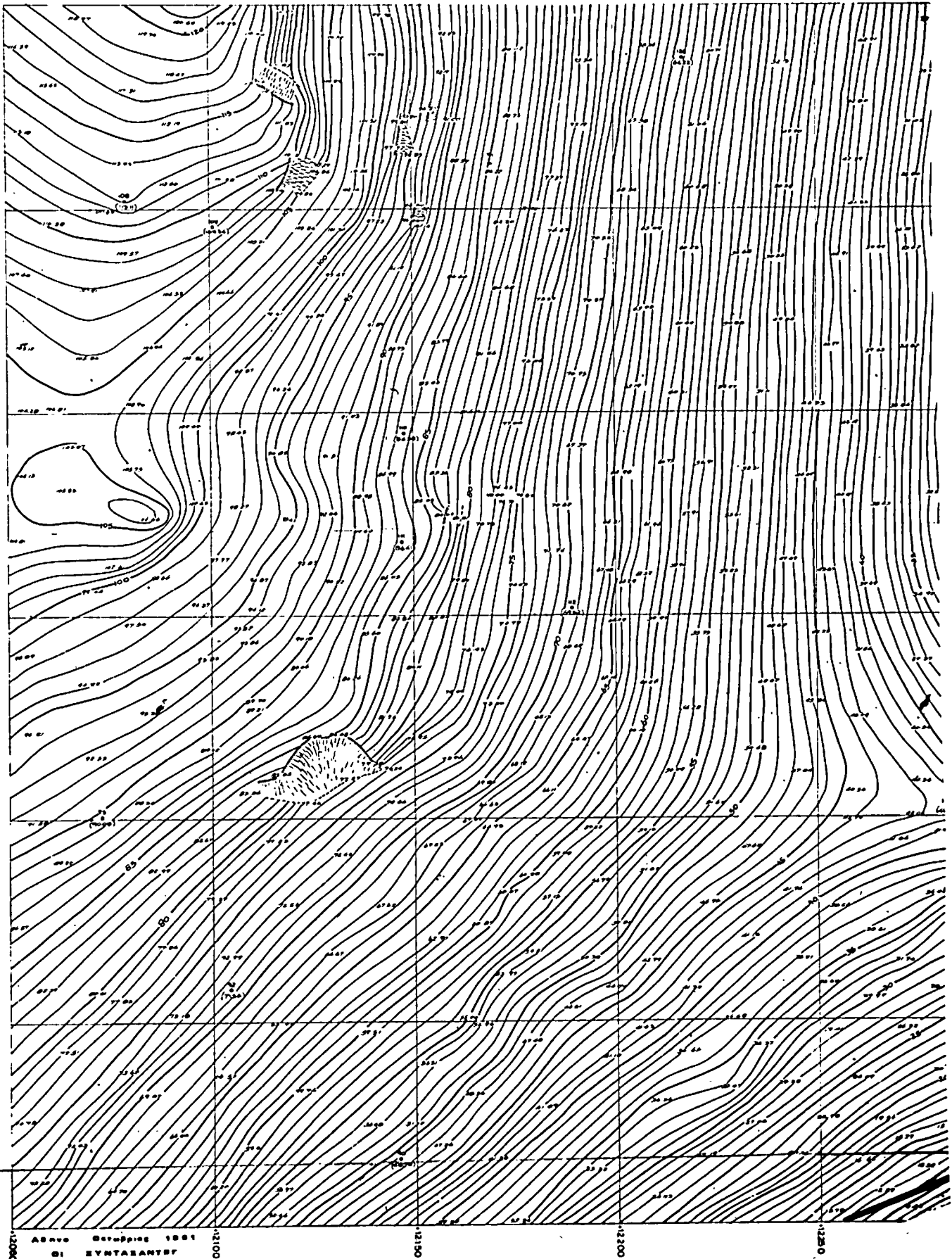


1:8000


ΑΒΑΝΟ ΟΥΡΩΠΙΟΣ 1961
ΔΙ ΕΥΡΥΣΑΝΤΕΣ

Με Κοινωνία - Διο. Πρωτοκ. & Τεχνολογ. Υπηρεσιών

ΕΘΝΙΚΟΣ ΣΥΝΕΤΑΙΡΙΣΜΟΣ
ΕΛΛΗΝΙΚΗ ΕΜΠΟΡΙΚΗ ΤΡΑΠΕΖΗ ΕΛΛΑΔΟΣ
ΝΗΣΟΣ ΚΑΒΑΛΙΑΝΗ



• 26° 15'
A • 0° 15'



3300

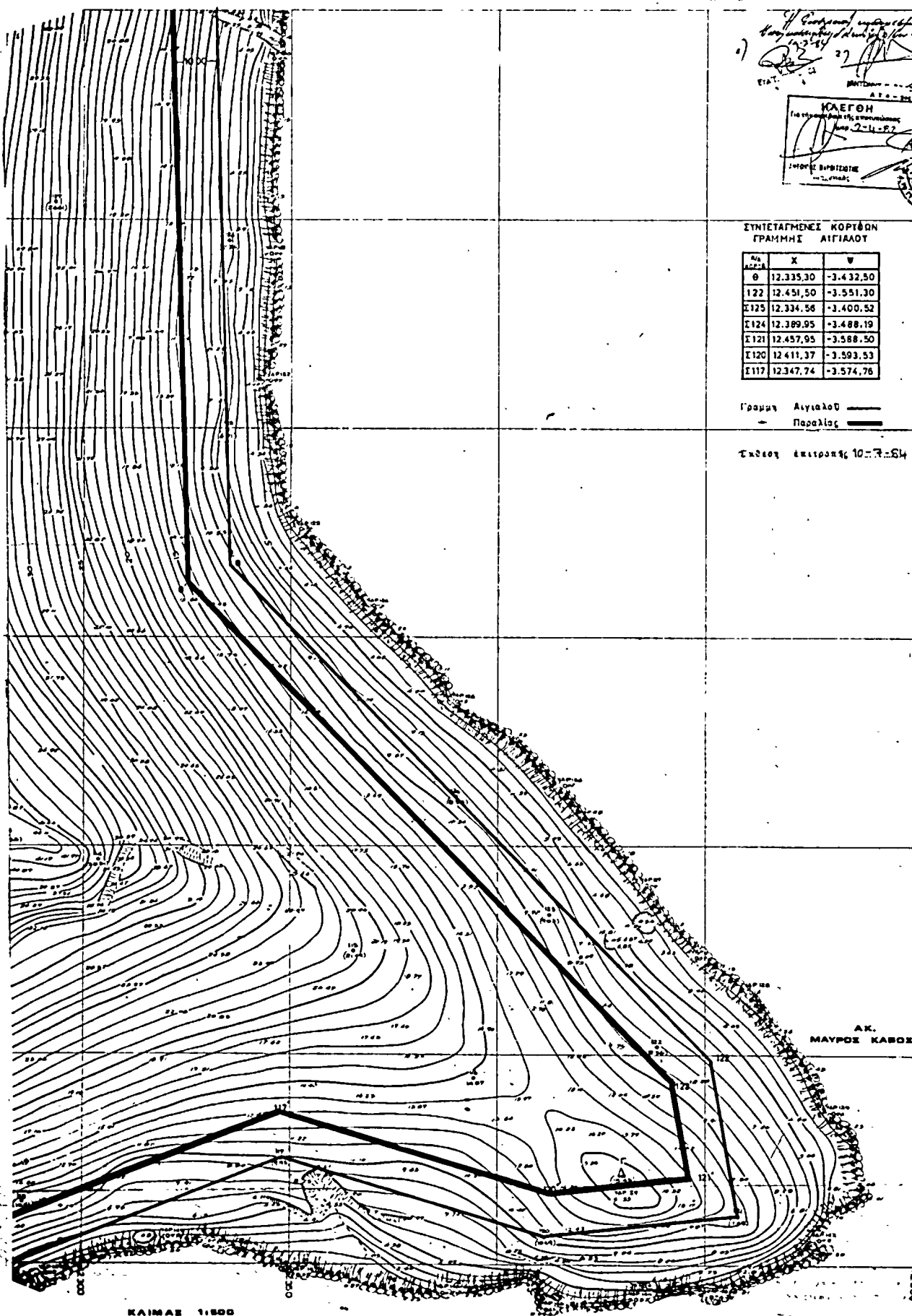
ΕΠΙΣΤΡΑΤΗΓΕΥΣΗΣ

ΚΑΡΤΩΝ

ΕΠΙΣΤΡΑΤΗΓΕΥΣΗΣ

2-14-52

ΕΠΙΣΤΡΑΤΗΓΕΥΣΗΣ



ΣΥΝΤΗΤΑΓΜΕΝΕΣ ΚΟΡΥΦΩΝ ΓΡΑΜΜΗΣ ΑΙΓΙΛΑΟΥ

Α/Α	X	Y
0	12.335,30	-3.432,50
122	12.451,50	-3.551,30
Σ123	12.334,56	-3.400,52
Σ124	12.389,95	-3.488,19
Σ121	12.457,95	-3.588,50
Σ120	12.411,37	-3.593,53
Σ117	12.347,74	-3.574,76

Γραμμή Αιγιαλού ———
 Παράλιος ———

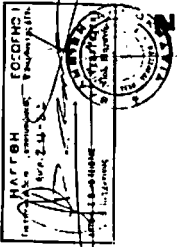
Ταξίδος έκδοσης 10-7-54

Α.Κ.
 ΜΑΥΡΟΣ ΚΑΒΟΣ

ΚΑΙΜΑΣ 1:500

ΟΙΚΟΔΟΜΙΚΟΣ ΣΥΝΕΤΑΙΡΙΣΜΟΣ
ΥΠΑΛΛΗΛΩΝ ΕΜΠΟΡΙΚΗΣ ΤΡΑΠΕΖΗΣ ΕΛΛΑΔΟΣ

ΝΗΣΟΣ ΚΑΒΑΛΙΑΝΗ

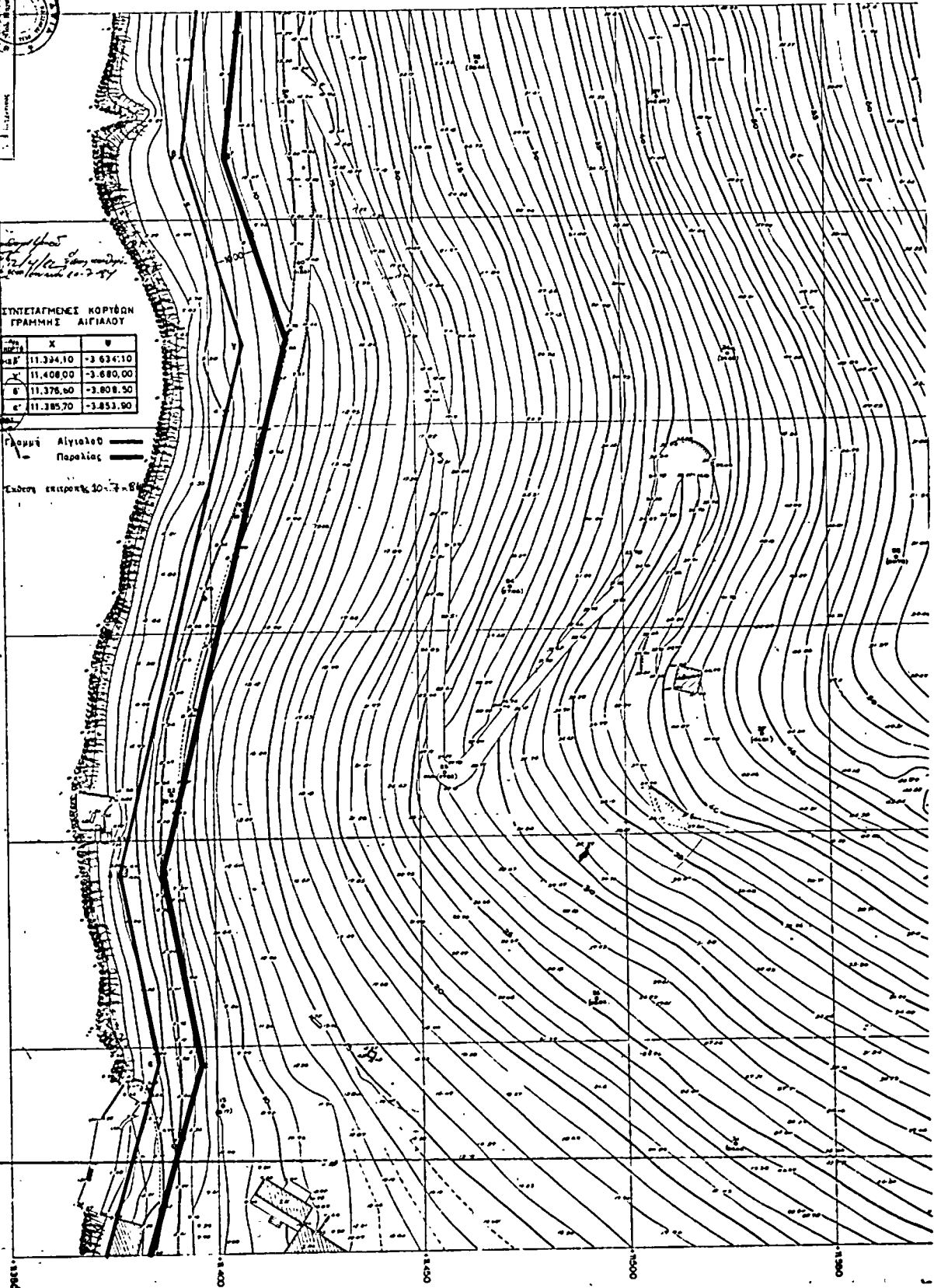


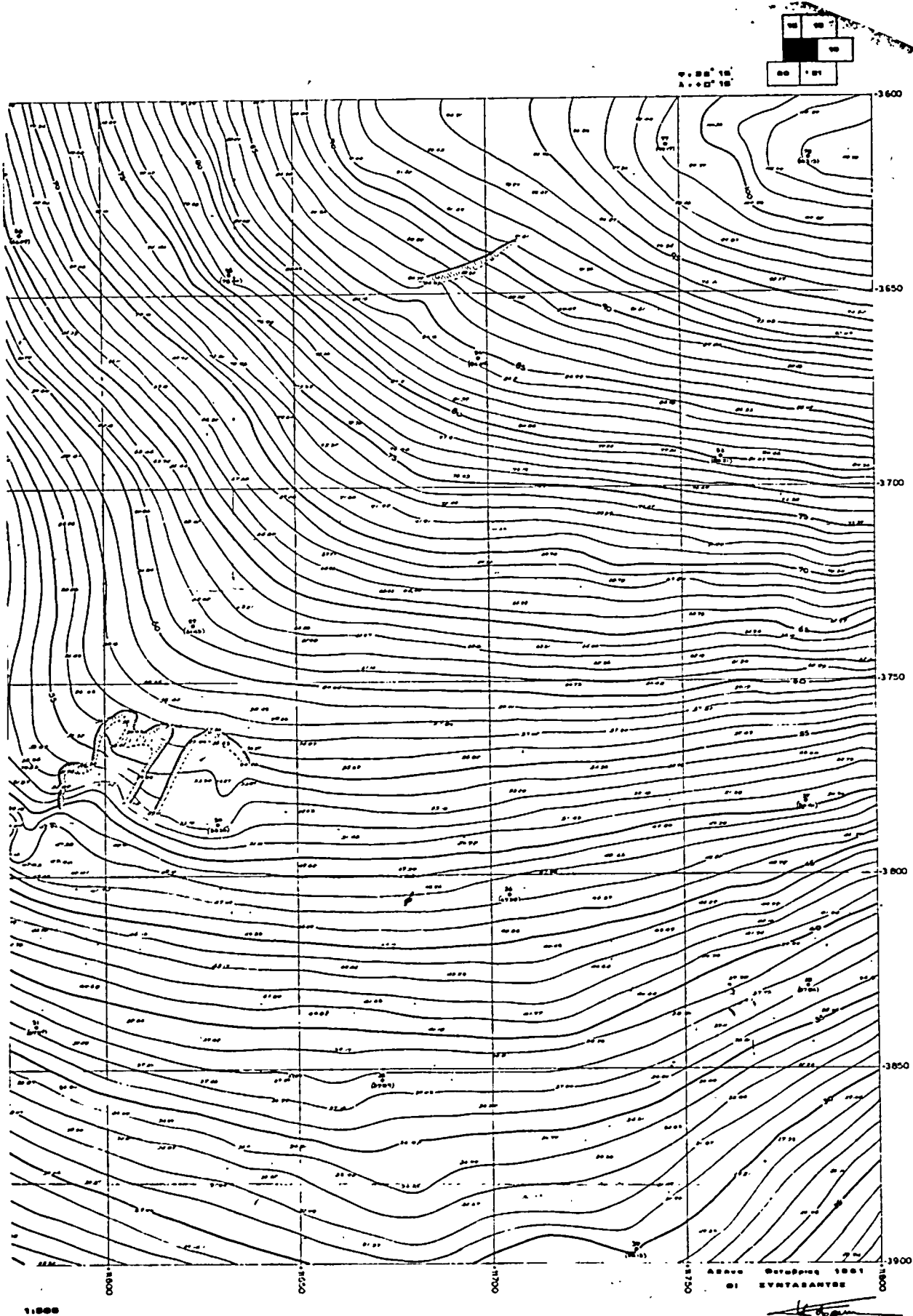
Handwritten notes:
 1) ...
 2) ...
 3) ...

ΣΥΝΤΕΤΑΓΜΕΝΕΣ ΚΟΡΥΦΩΝ
ΓΡΑΜΜΗΣ ΑΙΓΙΑΛΟΥ

Α/Α	X	Y
α	11.334,10	-3.634,10
β	11.408,00	-3.680,00
γ	11.378,60	-3.808,50
δ	11.385,70	-3.853,90

Γραμμή Αιγιαλού ———
 Παράλιος ———
 Έκδοσης καταστάσεως 10.7.81



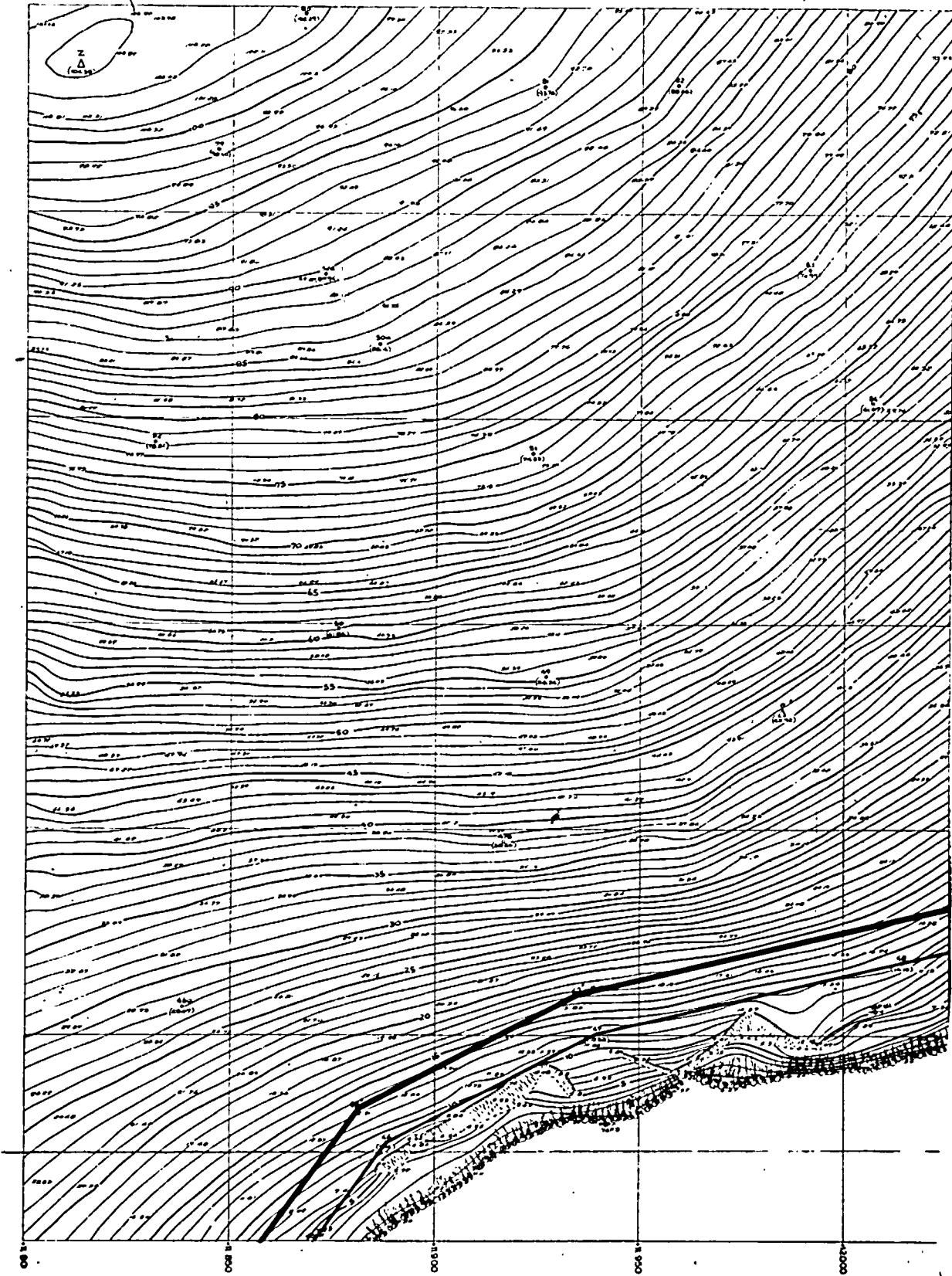


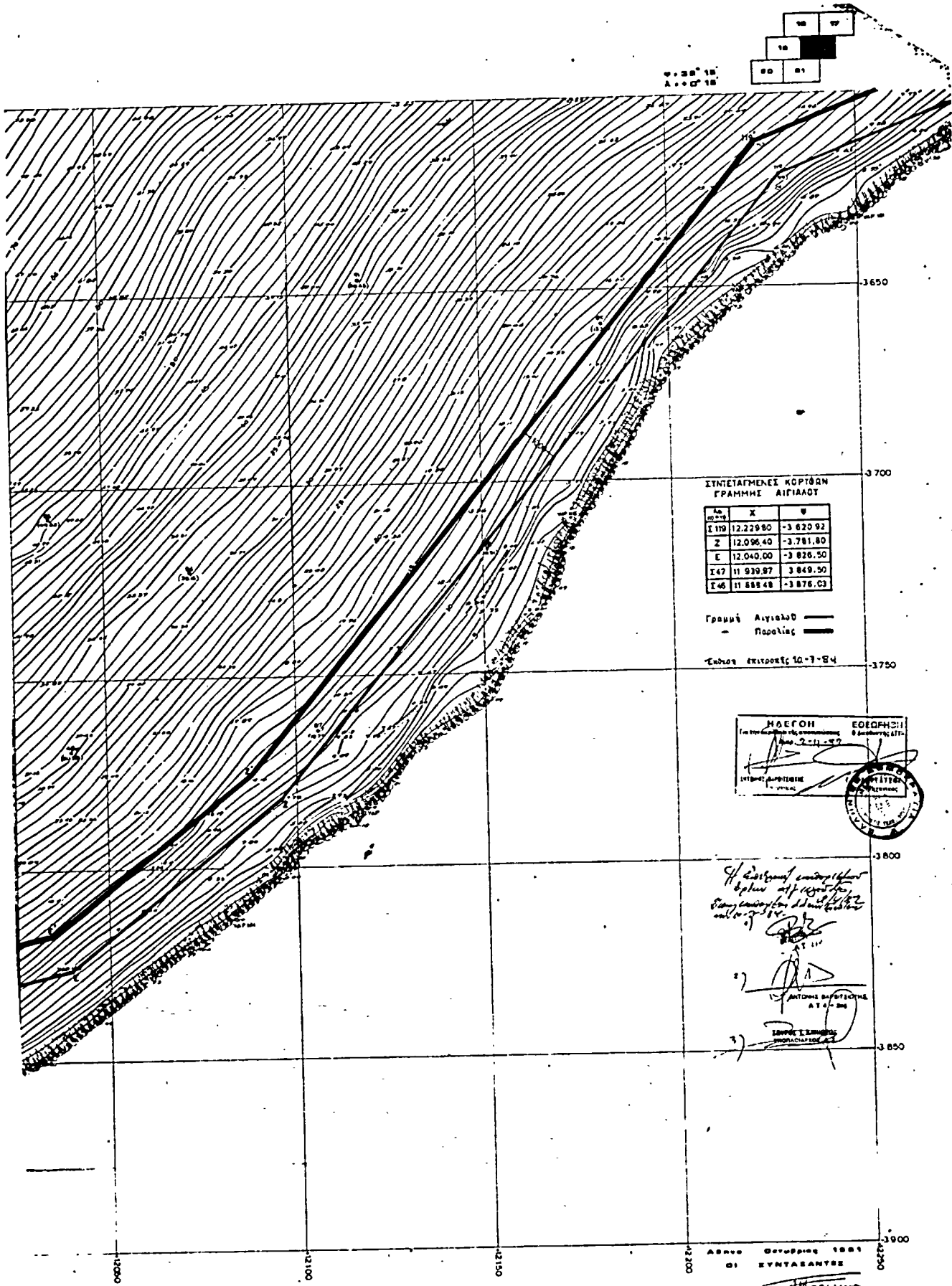
ΑΡΧΗ ΓΕΩΓΡΑΦΙΑΣ 1961
ΟΙ ΣΥΝΤΑΚΤΕΣ

Με Κοινή Απόφαση της Επιτροπής
Γεωγραφίας & Τοπογραφίας

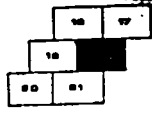
ΟΙΚΟΔΟΜΙΚΟΣ ΣΥΝΕΤΑΙΡΙΣΜΟΣ
ΥΠΑΛΛΗΛΩΝ ΕΜΠΟΡΙΚΗΣ ΤΡΑΠΕΖΗΣ ΕΛΛΑΔΟΣ

ΝΗΣΟΣ ΚΑΒΑΛΙΑΝΗ





$\varphi = 38^{\circ} 15'$
 $\lambda = 22^{\circ} 15'$



ΣΤΗΝΤΑΓΜΕΝΕΣ ΚΟΡΤΩΣΗ
ΓΡΑΜΜΗΣ ΑΙΓΙΑΛΟΥ

Α. Μ. Τ. Μ.	X	Y
Σ 119	12.229.80	-3.620.92
Z	12.096.40	-3.781.80
Ε	12.040.00	-3.826.50
Σ 47	11.939.87	-3.849.50
Σ 46	11.888.48	-3.876.03

Γραμμή Αιγιαλού —
 Παράλιος —

Έκδοση έκτακτης 10-7-84

ΜΑΓΕΘΝ ΕΘΕΡΗΣΗ
 Γραμμή Αιγιαλού
 10-7-84

*Η έκδοση αυτή αφορά στην
 επανέλεξη της γραμμής
 Αιγιαλού και είναι έγκυρη
 από 10-7-84*

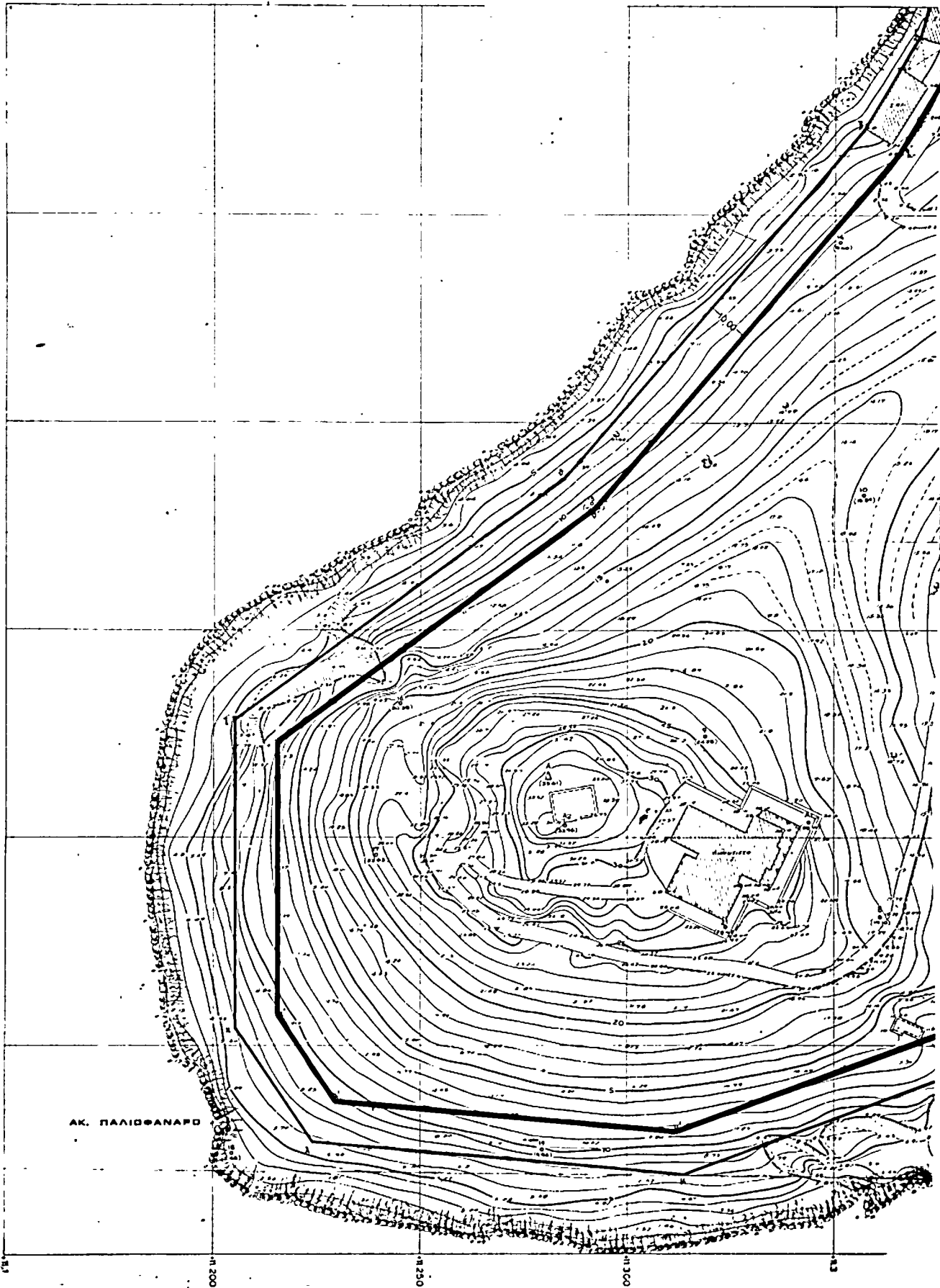
ΑΝΤΩΝΗΣ ΒΑΡΦΕΛΟΣ
 ΑΤΑ-84

Αρμόδιος Γραμμή Αιγιαλού 1984
 ΟΙ ΣΥΝΤΑΚΤΕΣ

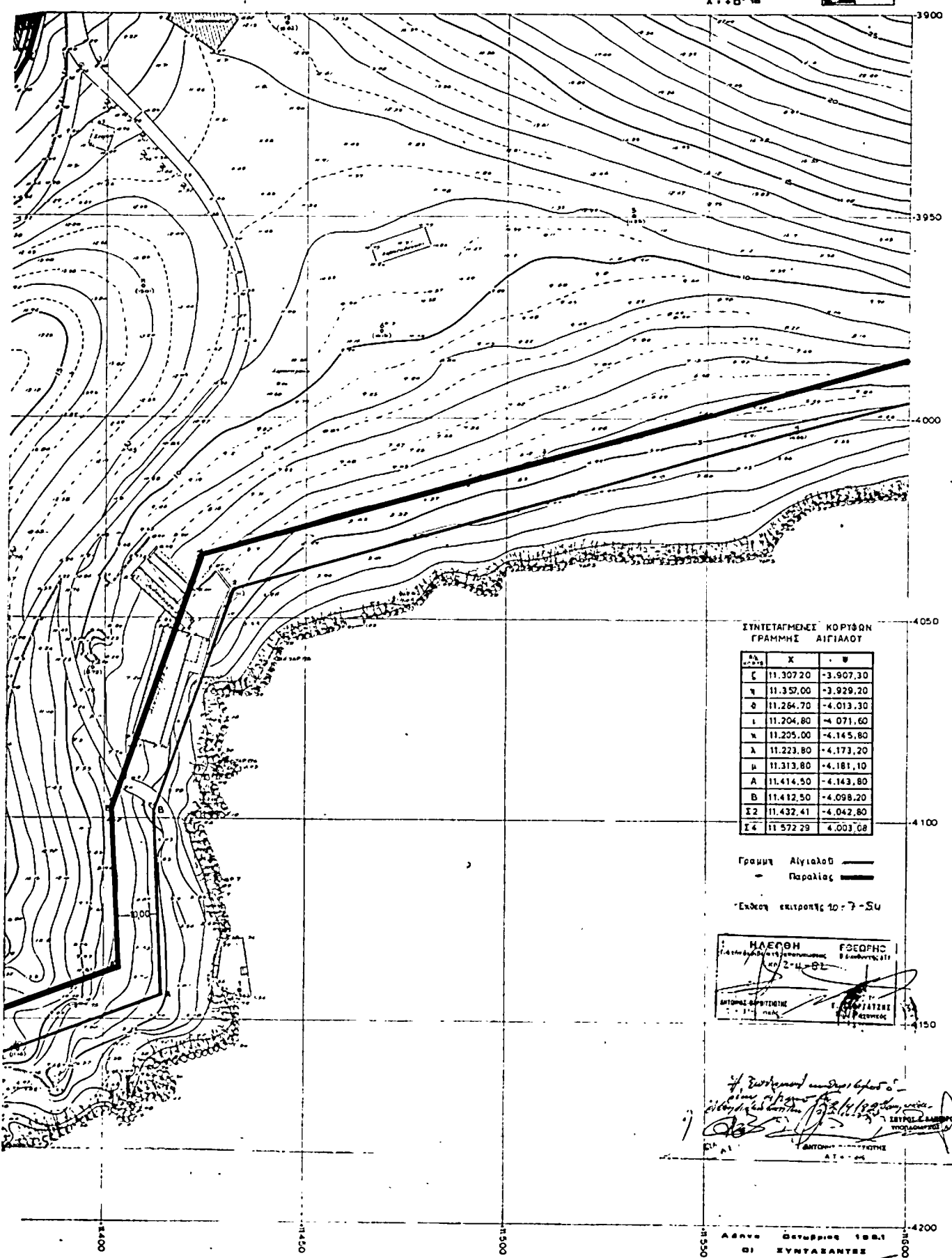
Νέα Κορυδαλλός - Αρμ. Παρκομάς
 Αρμόδιος & Υπερρρυθμ. Παραλιός

ΚΟΔΩΜΙΚΟΣ ΣΥΝΕΤΑΙΡΙΣΜΟΣ
ΥΠΑΛΛΗΛΩΝ ΕΜΠΟΡΙΚΗΣ ΤΡΑΠΕΖΗΣ ΕΛΛΑΔΟΣ

ΝΗΣΟΣ ΚΑΒΑΛΙΑΝΗ



1:500
Α.Ο.Μ.



ΣΥΝΤΕΤΑΓΜΕΝΕΣ ΚΟΡΥΦΩΝ
ΓΡΑΜΜΗΣ ΑΙΓΙΑΛΟΥ

Α.Α. ΚΟΡΥΦΩΝ	X	Y
ζ	11.307,20	-3.907,30
η	11.352,00	-3.929,20
θ	11.264,70	-4.013,30
ι	11.204,80	-4.071,60
κ	11.205,00	-4.145,80
λ	11.223,80	-4.173,20
μ	11.313,80	-4.181,10
Α	11.414,50	-4.143,80
Β	11.412,50	-4.098,20
Σ2	11.432,41	-4.042,80
Σ4	11.572,29	-4.003,08

Γραμμή Αιγιαλού ———
Παραλία ———

Έκθεσ. επιτροπής 10-7-54

ΜΑΕΩΝ ΓΕΩΡΓΙΟΣ
2-11-54
ΑΝΤΩΝΗΣ ΕΠΙΤΡΟΠΗΣ
Ε. ΠΑΠΑΔΟΠΟΥΛΟΣ

if...
ΑΝΤΩΝΗΣ ΕΠΙΤΡΟΠΗΣ
Α.Τ.Α.Ε.

Αθήνα 25/10/54
ΟΙ ΣΥΝΤΑΞΑΝΤΕΣ

ΓΕΩΔΑΜΙΚΟΣ ΣΥΝΕΤΑΙΡΙΣΜΟΣ
ΥΠΑΛΛΗΛΩΝ ΕΜΠΟΡΙΚΗΣ ΤΡΑΠΕΖΗΣ ΕΛΛΑΔΟΣ

ΝΗΣΟΣ ΚΑΒΑΛΙΑΝΗ

