ΕΦΗΜΕΡΙΣ ΤΗΣ ΚΥΒΕΡΝΗΣΕΩΣ

ΤΗΣ ΕΛΛΗΝΙΚΗΣ ΔΗΜΟΚΡΑΤΙΑΣ

ΤΕΥΧΟΣ ΤΕΤΑΡΤΟ Αρ. Φύλλου 1242

4 Οκτωβρίου 1993

ΠΕΡΙΕΧΟΜΕΝΑ

ΠΟΛΕΟΔΟΜΙΑ

ΑΠΟΦΑΣΕΙΣ

Αριθ. 9257 (1)

Κύρωση πινακίδων εφαρμογής και υψομετρικής μελέτης του ρυμοτομικού σχεδίου του «Παραθεριστικού και Αστικού Οικοδομικού Συν/σμού υπαλλήλων Εμπορικής Τράπεζας της Ελλάδας Συν. ΠΕ» στη νήσο Καβαλλιανή Κοινότητας Αλμυροποτάμου Ν. Ευβοίας.

Ο ΝΟΜΑΡΧΗΣ ΕΥΒΟΙΑΣ

Έχοντας υπόψη:

1. Τις διατάξεις του Ν. 3200/55 «περί διοικητικής αποκεντρώσεως», καθώς και τα εκτελεστικά Δ/γματα 532/70 και 712/70.

2. Τις διατάξεις του από 17.7.1923 Ν. Δ/τος «περί σχεδίων Πόλεων, Κωμών και συνοικισμών του Κράτους και ανεγέρσεως αυτών».

3. Τις διατάξεις των άρθρων 18 έως και 22 του Π.Δ/τος της 3/22.4.1929.

4. Το 93/1987 Π.Δ/γμα «περί οικοδομικών Συν/σμών», όπως ισχύει σήμερα.

5. Το από 13.3.1992 Π.Δ/γμα (ΦΕΚ 396Δ/22.4.1992) «για έγκριση πολεοδομικής μελέτης της έκτασης του παραθεριστικού και Αστικού Οικοδ. Συν/σμού Υπαλλήλων Εμπορικής Τράπεζας της Ελλάδος Συν. ΠΕ στη νήσο Καβαλλιανή Κοινότητας Αλμυροποτάμου Ν. Ευβοίας.»

6. Την 8689/3.9.1993 εισήγηση Τ.Π. και Π.Ε. Ν. Ευβοίας «για έγκριση υψομετρικής μελέτης και πινακίδων εφαρμογής του ρυμοτομικού σχεδίου του ως άνω οικοδ. Συν/σμού.

7. Τη γνωμοδότηση με αρ. 17 του Πρακτικού 28/6.9.1993 του ΣΧΟΠ Ν. Ευβοίας.

8. Το απόσπασμα Πρακτικών της από 9.6.1993 τακτικής Γενικής Συνέλευσης σχετικά με τη διανομή των οικοπέδων.

9. Τις διατάξεις του Ν. 2081/92 (ΦΕΚ 154Α/10.9.1992), αποφασίζουμε:

1. Κυρώνονται οι πινακίδες εφαρμογής κλίμακας 1:500 (21 πινακίδες) του ρυμοτομικού σχεδίου του Παραθεριστικού και Οικοδομικού Συν/σμού Υπαλλήλων Εμπορικής Τράπεζας της Ελλάδος Συν. Π.Ε. στη Νήσο Καβαλλιανή Κοινότητας Αλμυροποτάμου Ν. Ευβοίας, όπως συντάχθηκαν από το Μηχανικό Χρ. Παπαχρήστου και θεωρήθηκαν από τον Προϊστάμενο ο Τ.Π. και Π.Ε.Ν. Ευβοίας.

2. Εγκρίνεται η υψομετρική μελέτη του ως άνω ρυμοτομικού σχεδίου (47 σχέδια με 143 μηκοτομές) όπως συντάχθηκαν από το μηχανικό Χρυσ. Παπαχρήστου και θεωρήθηκαν από τον Προϊστάμενο Τ.Π. και Π.Ε.Ν. Ευβοίας.

3. Από τις διατάξεις της παρούσης απόφασης δεν προκαλείται δαπάνη σε βάρος του Κρατικού Προϋπολογισμού ή του Προϋπολογισμού της Κοινότητας Αλμυροποτάμου.

Η παρούσα απόφαση να δημοσιευθεί στην Εφημερίδα της Κυβερνήσεως

Χαλκίδα, 23 Σεπτεμβρίου 1993

Ο Νομάρχης
ΕΥΘΥΜΙΟΣ ΔΡΟΣΟΣ

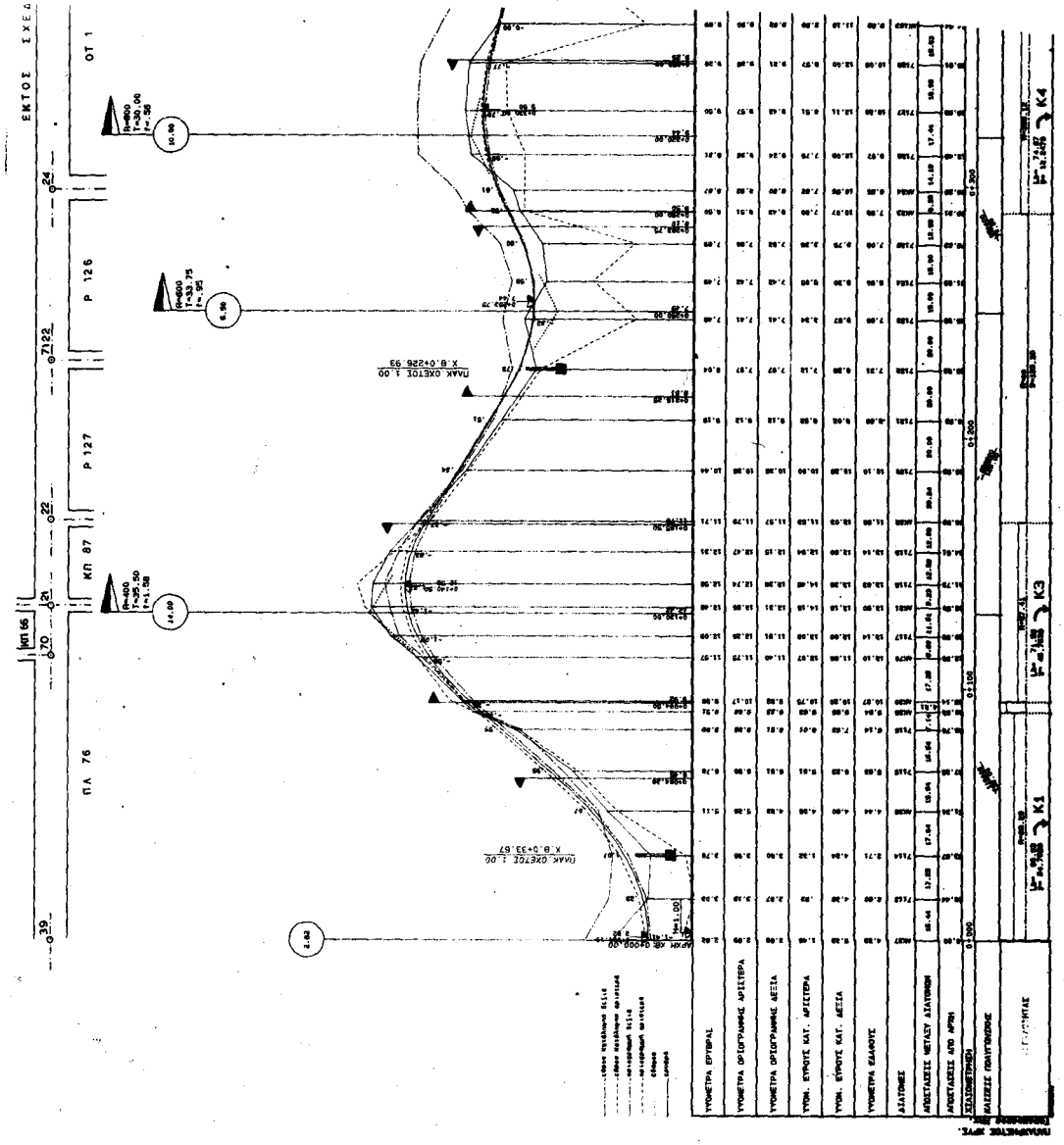
ΕΚΤΟΣ ΣΧΕΔ
ΟΤ 1
Ρ 126
Ρ 127
ΚΠ 87
ΠΛ 76
ΚΠ 66
ΥΨΟΜΕΤΡΑ ΕΥΘΥΓΑΜ.
ΥΨΟΜΕΤΡΑ ΟΡΙΖΟΝΤΙΑΝΕΣ ΑΡΙΣΤΕΡΑ
ΥΨΟΜΕΤΡΑ ΟΡΙΖΟΝΤΙΑΝΕΣ ΜΕΣΑ
ΥΨΟΜ. ΕΥΡΟΥΣ ΚΑΤ. ΑΡΙΣΤΕΡΑ
ΥΨΟΜ. ΕΥΡΟΥΣ ΚΑΤ. ΔΕΞΙΑ
ΥΨΟΜΕΤΡΑ ΕΔΑΦΟΥΣ
ΔΑΛΙΤΩΝΕΣ
ΑΠΟΣΤΑΣΕΙΣ ΜΕΤΑΞΥ ΔΑΛΙΤΩΝΩΝ
ΑΠΟΣΤΑΣΕΙΣ ΑΠΟ ΑΡΧΗ
ΣΤΑΘΜΕΤΗΣΗ
ΘΕΣΕΙΣ ΠΟΛΥΓΩΝΩΝ
ΠΕΡΙΓΡΑΦΗ


ΟΙΚΟΔΟΜΙΚΟΣ ΚΑΙ ΠΑΡΑΘΕΡΙΣΤΙΚΟΣ ΣΥΝΕΤΑΙΡΙΣΜΟΣ
ΥΠΑΛΛΗΛΩΝ ΕΜΠΟΡΙΚΗΣ ΤΡΑΠΕΖΗΣ
ΜΕΛΕΤΗ ΕΦΑΡΜΟΓΗΣ ΡΥΜΟΤΟΜΙΚΟΥ
ΣΧΕΔΙΟΥ ΣΤΗΝ Ν. ΚΑΒΑΛΛΙΑΝΗ
ΜΕΛΕΤΗ ΟΔΟΠΟΙΑΣ
ΧΑΡΑΞΗ ΑΙΓΙΑΛΟΥ ΚΑΙ ΠΑΡΑΛΙΑΣ
Π.Δ. 22 - 04 - 92 Φ.Ε.Κ. 396/Δ
ΣΧΕΔΙΟ
ΥΨΟΜΕΤΡΙΚΗ ΜΕΛΕΤΗ ΔΡΟΜΟΥ
ΑΘΗΝΑ ΜΑΡΤΙΟΣ 1993
ΚΛΙΜΑΚΑ ΜΗΚΩΝ 1:1000
ΥΨΩΝ 1:100
ΓΡΑΦΕΙΟ ΜΕΛΕΤΩΝ
ΑΡ. ΣΧΕΔΙΟΥ
1
ΟΜΑΔΑ ΜΕΛΕΤΗΣ
ΦΕΩΡΗΘΗΚΕ

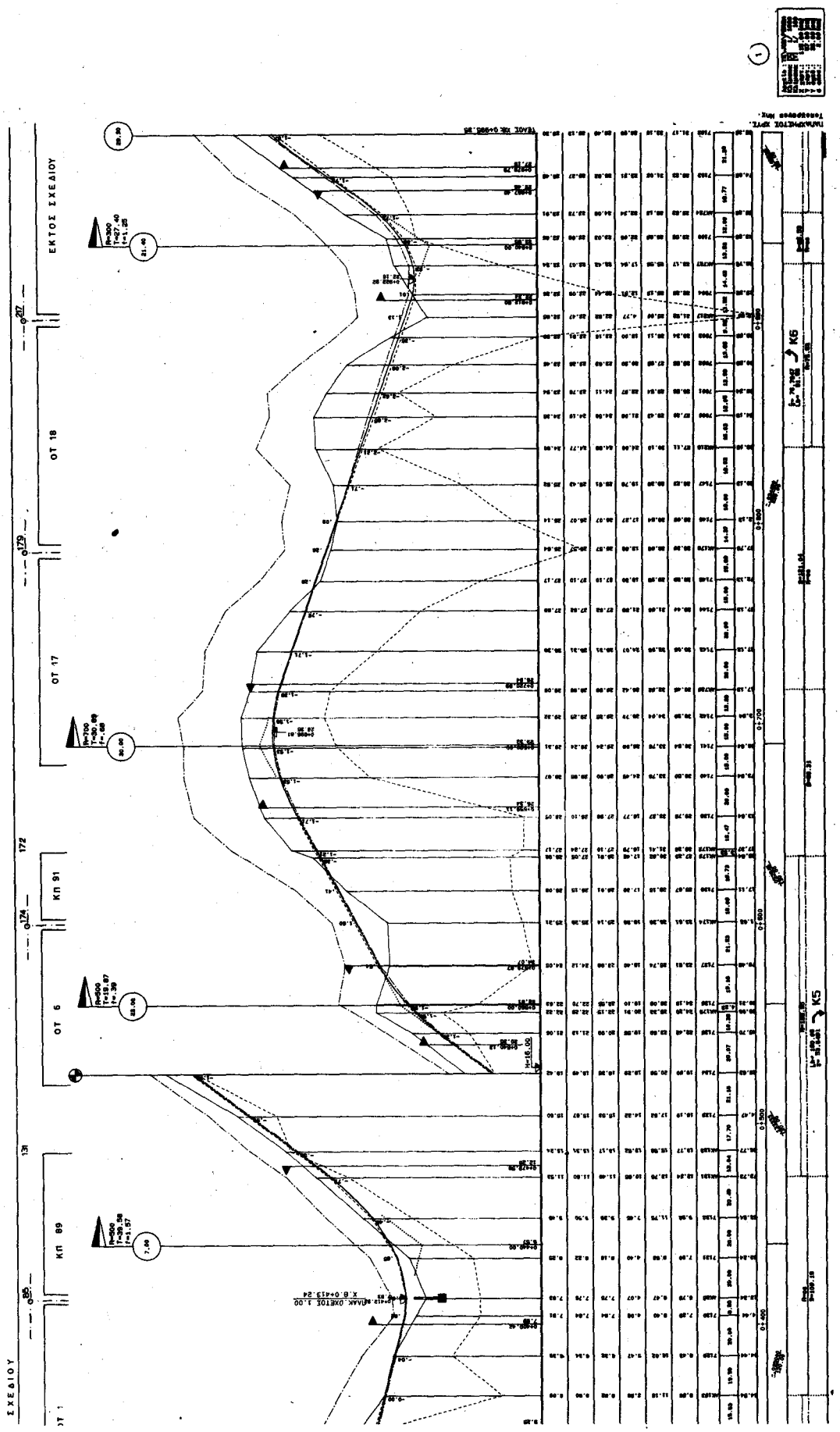
ΕΚΤΟΣ ΣΧΕΔΙΟΥ
ΟΤ 18
ΟΤ 17
ΚΠ 91
ΟΤ 6
ΚΠ 89
ΣΧΕΔΙΟΥ
K6
K5

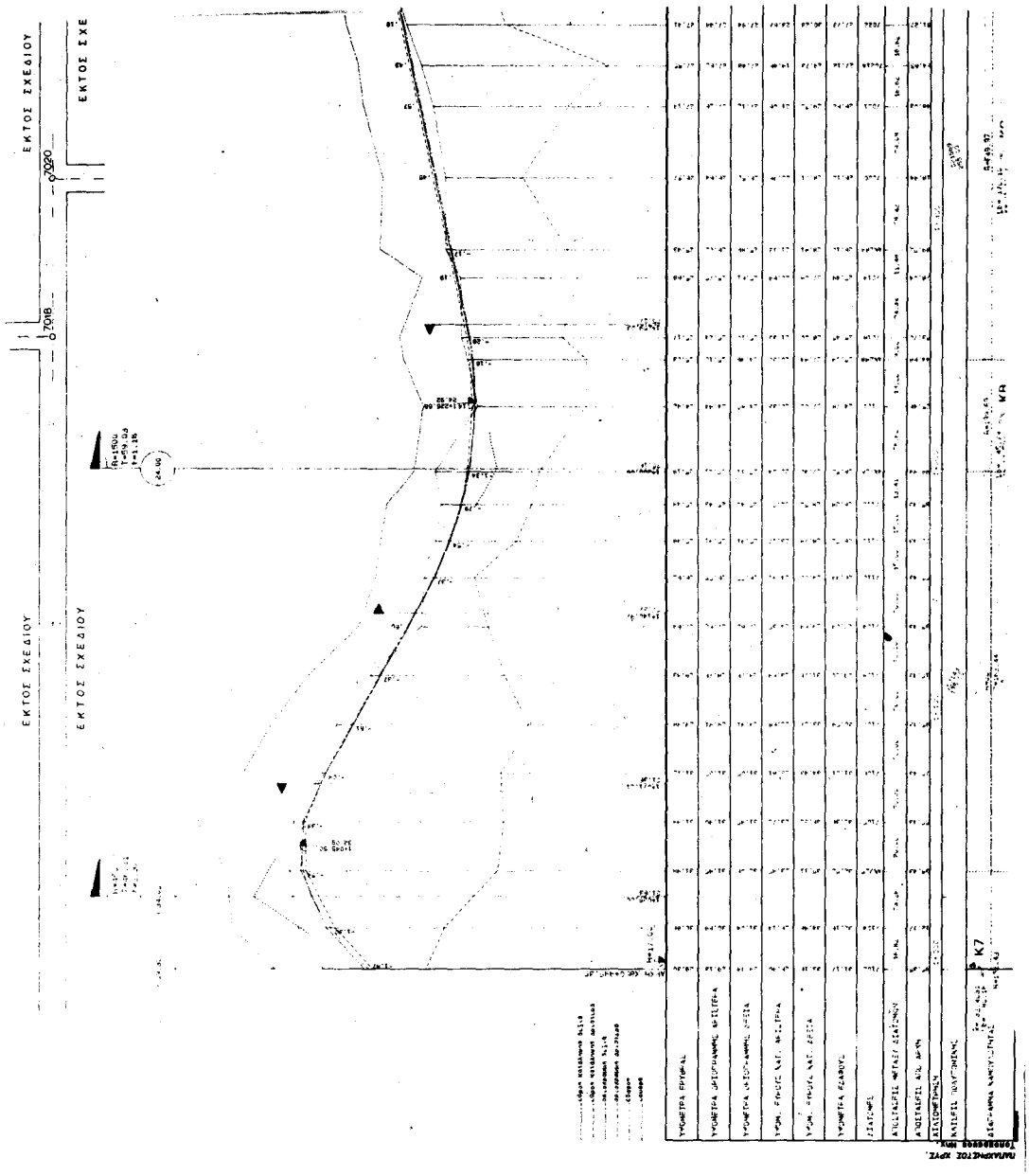
ΕΚΤΟΣ ΣΧΕΔΙΟΥ
ΕΚΤΟΣ ΣΧΕ
ΕΚΤΟΣ ΣΧΕΔΙΟΥ
ΕΚΤΟΣ ΣΧΕΔΙΟΥ
Κ7
Κ8


ΟΙΚΟΔΟΜΙΚΟΣ ΚΑΙ ΠΑΡΑΘΕΡΙΣΤΙΚΟΣ ΣΥΝΕΤΑΙΡΙΣΜΟΣ ΥΠΑΛΛΗΛΩΝ ΕΜΠΟΡΙΚΗΣ ΤΡΑΠΕΖΗΣ
ΜΕΛΕΤΗ ΕΦΑΡΜΟΓΗΣ ΡΥΜΟΤΟΜΙΚΟΥ ΣΧΕΔΙΟΥ ΣΤΗΝ Ν. ΚΑΒΑΛΛΙΑΝΗ
ΜΕΛΕΤΗ ΟΔΟΠΟΙΙΑΣ
ΧΑΡΑΞΗ ΑΙΠΑΛΟΥ ΚΑΙ ΠΑΡΑΛΙΑΣ
Π.Δ. 22 - 04 - 92 Φ.Ε.Κ. 396/Δ'
ΣΧΕΔΙΟ
ΥΨΟΜΕΤΡΙΚΗ ΜΕΛΕΤΗ ΔΡΟΜΟΥ
ΑΘΗΝΑ ΜΑΡΤΙΟΣ 1993
ΚΛΙΜΑΚΑ ΜΗΚΟΝ 1:1000 ΥΨΩΝ 1: 100
ΓΡΑΦΕΙΟ ΜΕΛΕΤΩΝ
ΑΡ. ΣΧΕΔΙΟΥ 2
ΟΜΑΔΑ ΜΕΛΕΤΗΣ
Φ.Ε.Ρ.Η.Θ.Η.Κ.Ε.
ΝΟΜΑΡΧΙΑ ΕΥΒΟΙΑΣ

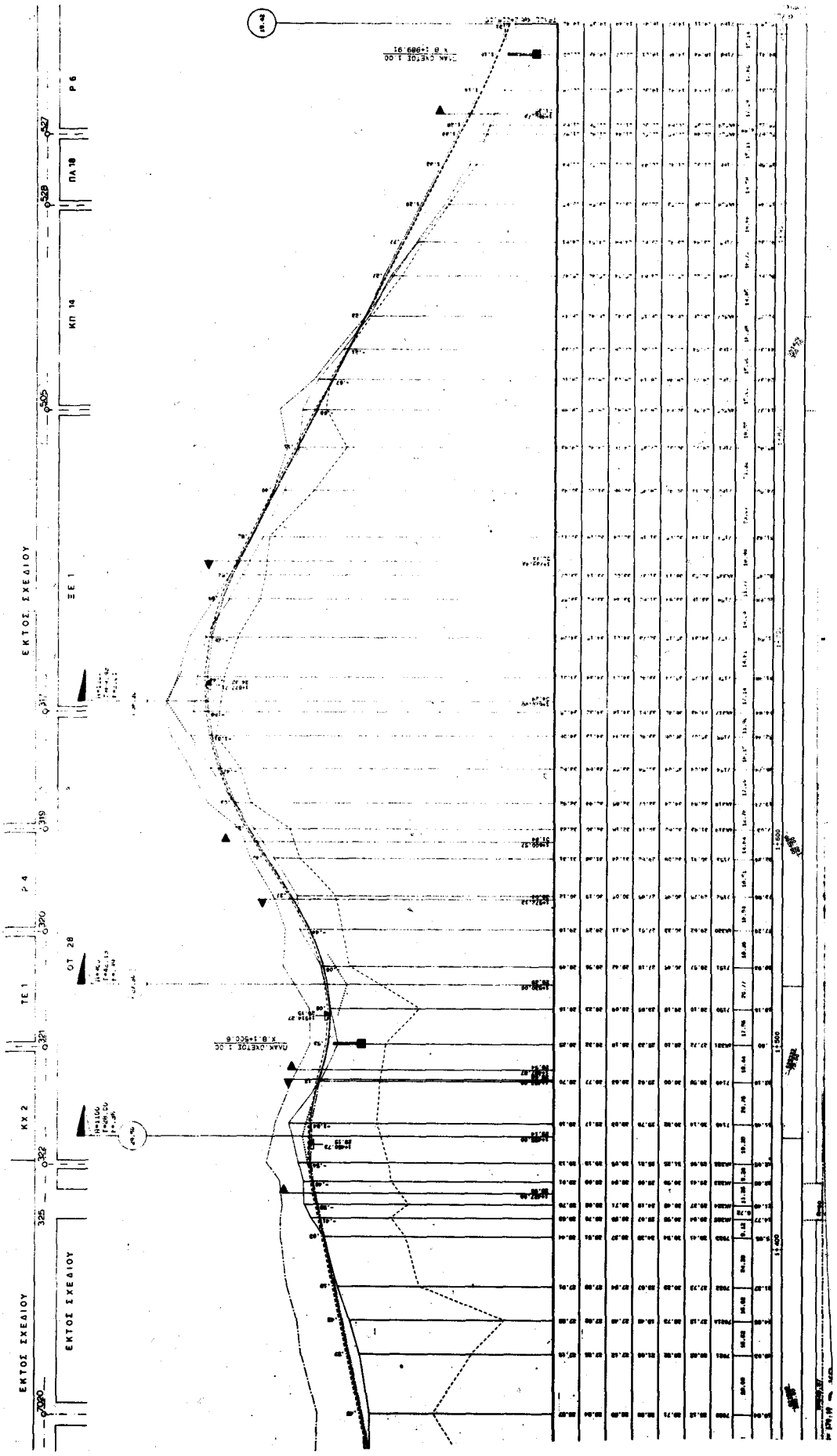
ΕΚΤΟΣ ΣΧΕΔΙΟΥ
ΕΚΤΟΣ ΣΧΕΔΙΟΥ
ΚΧ 2
ΤΕ 1
ΟΤ 28
Ρ 4
ΕΕ 1
ΚΠ 14
ΠΛ 10
Ρ 6
325
320
319
317
505
528
527
ΜΑΧ. ΟΥΕΤΟΣ 1.00
Χ.Θ.1+500.6
ΜΑΧ. ΟΥΕΤΟΣ 1.00
Χ.Θ.1+989.91
1+500
1+400

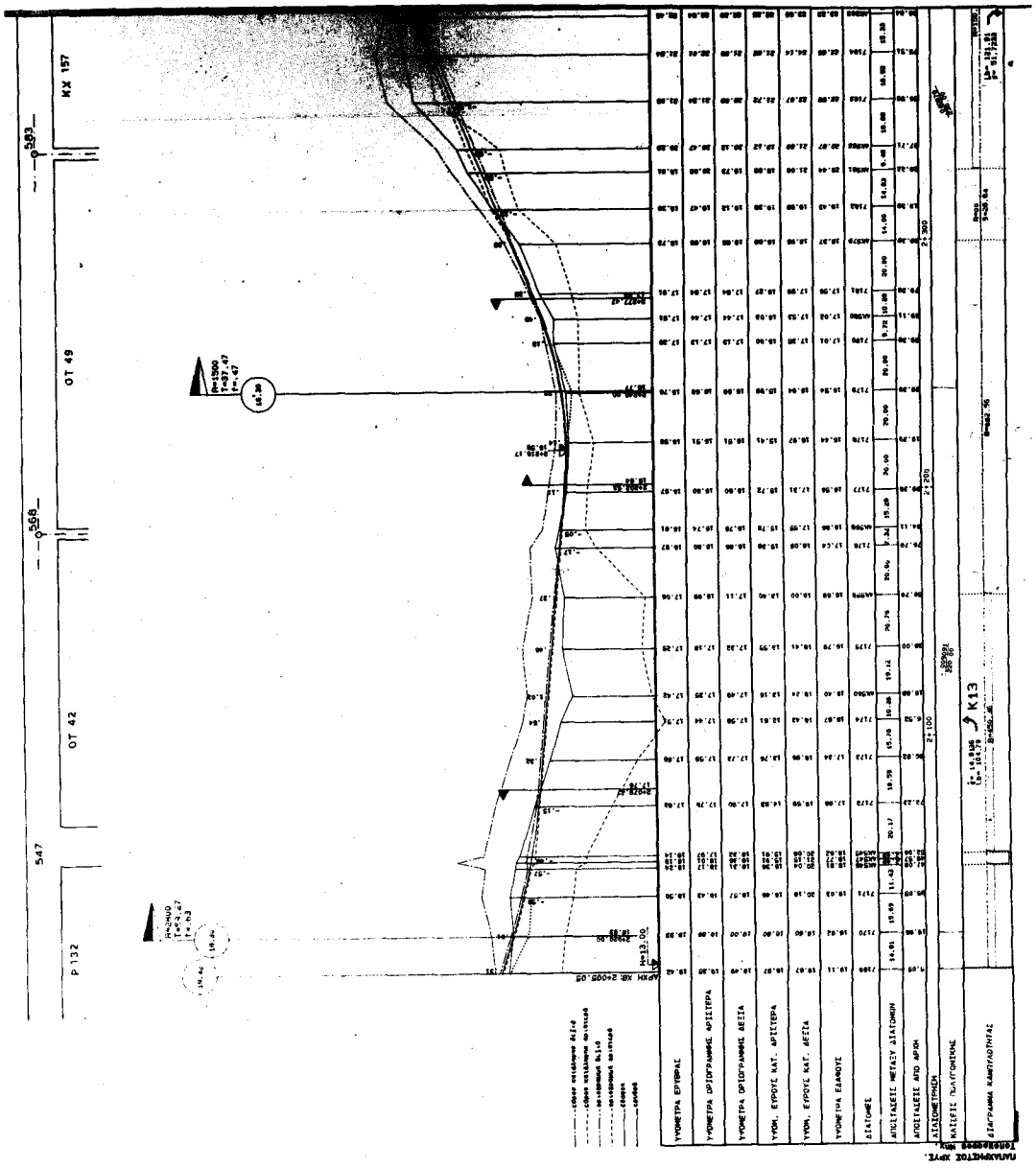
ΟΙΚΟΔΟΜΙΚΟΣ ΚΑΙ ΠΑΡΑΘΕΡΙΤΙΚΟΣ ΣΥΝΕΤΑΙΡΙΣΜΟΣ ΥΠΑΛΛΗΛΩΝ ΕΜΠΟΡΙΚΗΣ ΤΡΑΠΕΖΗΣ
ΜΕΛΕΤΗ ΕΦΑΡΜΟΓΗΣ ΡΥΜΟΤΟΜΙΚΟΥ ΣΧΕΔΙΟΥ ΣΤΗΝ Ν. ΚΑΒΑΛΙΑΝΗ
ΜΕΛΕΤΗ ΟΔΟΠΟΙΑΣ
ΧΑΡΑΞΗ ΑΙΓΙΑΛΟΥ ΚΑΙ ΠΑΡΑΛΙΑΣ
Π.Δ. 22 - 04 - 92 Φ.Ε.Κ. 396/Δ'
ΣΧΕΔΙΟ
ΥΨΟΜΕΤΡΙΚΗ ΜΕΛΕΤΗ ΔΡΟΜΟΥ
ΑΘΗΝΑ ΜΑΡΤΙΟΣ 1993
ΚΛΙΜΑΚΑ ΜΗΚΩΝ 1:1000 ΥΨΩΝ 1:100
ΓΡΑΦΕΙΟ ΜΕΛΕΤΩΝ
ΑΡ. ΣΧΕΔΙΟΥ 3
ΟΜΑΔΑ ΜΕΛΕΤΗΣ
ΝΟΜΑΡΧΙΑ ΕΥΒΟΙΑΣ
ΚΙΛ 13
ΥΨΟΜΕΤΡΑ ΕΡΥΘΡΑΣ
ΥΨΟΜΕΤΡΑ ΟΡΙΟΓΡΑΜΜΗΣ ΑΡΙΣΤΕΡΑ
ΥΨΟΜΕΤΡΑ ΟΡΙΟΓΡΑΜΜΗΣ ΔΕΞΙΑ
ΥΨΟΜ. ΕΥΡΟΥΣ ΚΑΤ. ΑΡΙΣΤΕΡΑ
ΥΨΟΜ. ΕΥΡΟΥΣ ΚΑΤ. ΔΕΞΙΑ
ΥΨΟΜΕΤΡΑ ΕΔΑΦΟΥΣ
ΔΙΑΤΟΜΕΣ
ΑΠΟΣΤΑΣΕΙΣ ΜΕΤΑΞΥ ΔΙΑΤΟΜΩΝ
ΑΠΟΣΤΑΣΕΙΣ ΑΠΟ ΑΡΧΗ
ΔΙΑΔΟΜΕΤΗΣΗ
ΚΛΙΣΕΙΣ ΠΛΑΓΙΟΚΛΙΣΗΣ
ΔΙΑΓΡΑΜΜΑ ΚΑΜΠΥΛΟΤΗΤΑΣ
ΠΑΝΑΧΑΙΑΙΤΟΣ ΧΡΥΣ.

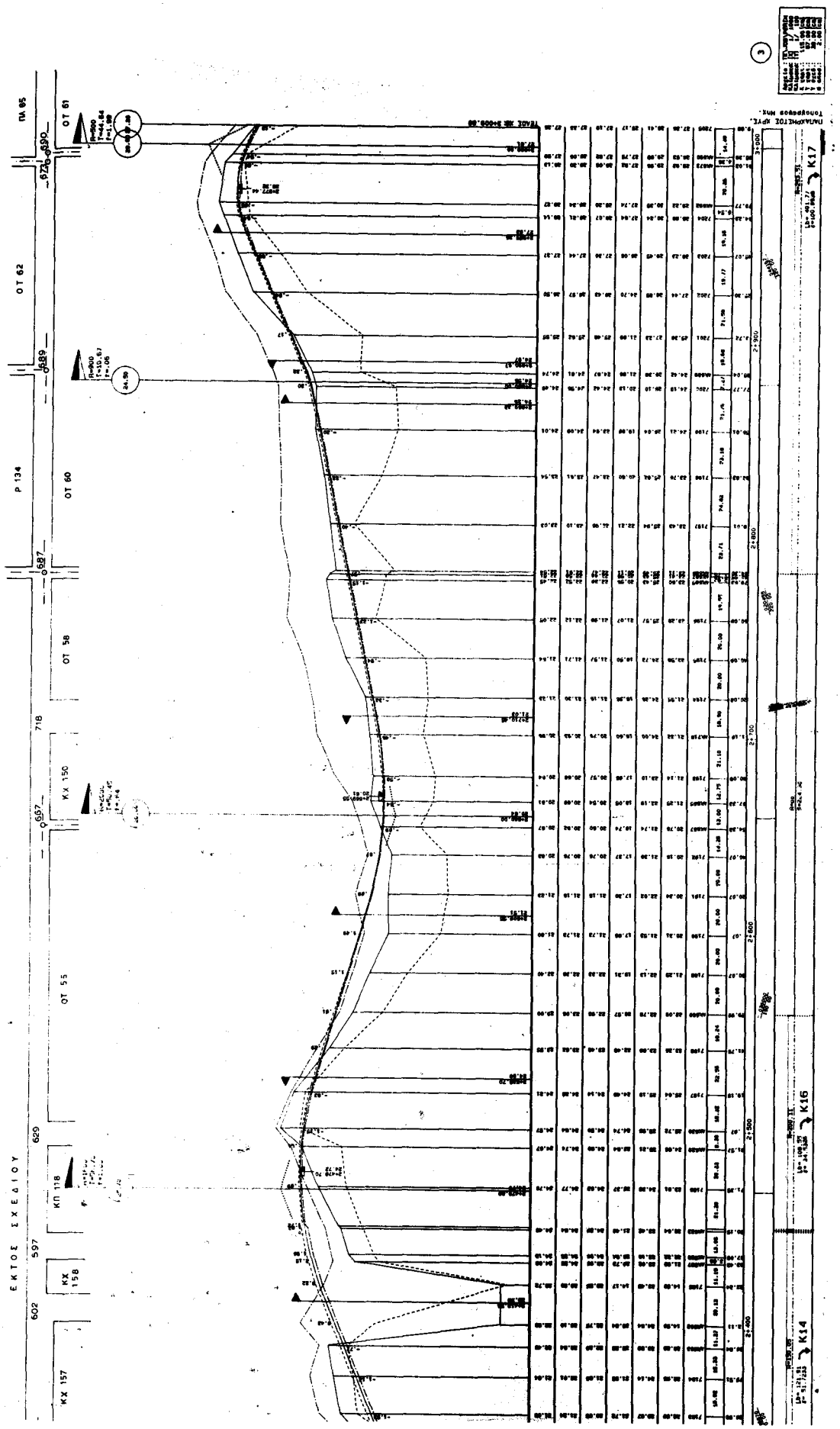
ΠΑ 65
ΟΤ 61
ΟΤ 62
Ρ 134
ΟΤ 60
ΟΤ 58
ΚΧ 150
ΟΤ 55
ΚΠ 118
ΚΧ 158
ΚΧ 157
ΕΚΤΟΣ ΣΧΕΔΙΟΥ
690
689
687
718
657
629
597
602
K17
K16
K14
2+900
2+800
2+700
2+600
2+500
2+400
3+000

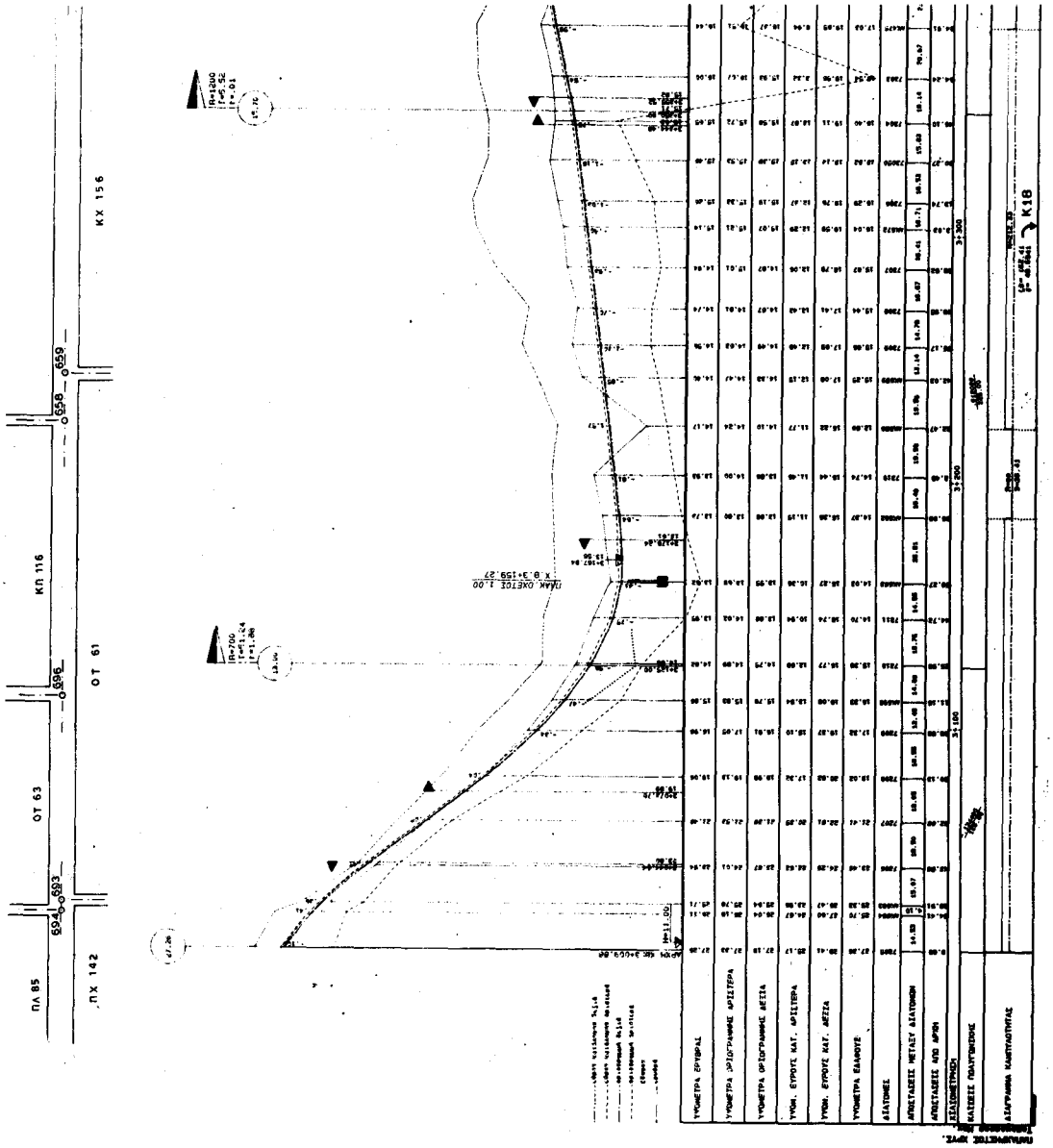
ΟΙΚΟΔΟΜΙΚΟΣ ΚΑΙ ΠΑΡΑΘΕΡΙΣΤΙΚΟΣ ΣΥΝΕΤΑΙΡΙΣΜΟΣ
ΥΠΑΛΛΗΛΩΝ ΕΜΠΟΡΙΚΗΣ ΤΡΑΠΕΖΗΣ
ΜΕΛΕΤΗ ΕΦΑΡΜΟΓΗΣ ΡΥΜΟΤΟΜΙΚΟΥ ΣΧΕΔΙΟΥ ΣΤΗΝ Ν. ΚΑΒΑΛΛΙΑΝΗ
ΜΕΛΕΤΗ ΟΔΟΠΟΙΙΑΣ
ΧΑΡΑΞΗ ΑΙΤΙΑΛΟΥ ΚΑΙ ΠΑΡΑΛΙΑΣ
Π.Δ. 22 - 04 - 92 Φ.Ε.Κ. 386 Δ
ΣΧΕΔΙΟ
ΥΡΟΜΕΤΡΙΚΗ ΜΕΛΕΤΗ ΔΡΟΜΟΥ
ΑΘΗΝΑ ΜΑΡΤΙΟΣ 1993
ΚΛΙΜΑΚΑ ΜΗΚΟΝ 1:1000 ΥΨΟΝ 1:100
ΓΡΑΦΕΙΟ ΜΕΛΕΤΩΝ
ΑΡ. ΣΧΕΔΙΟΥ
4
ΟΜΑΔΑ ΜΕΛΕΤΗΣ

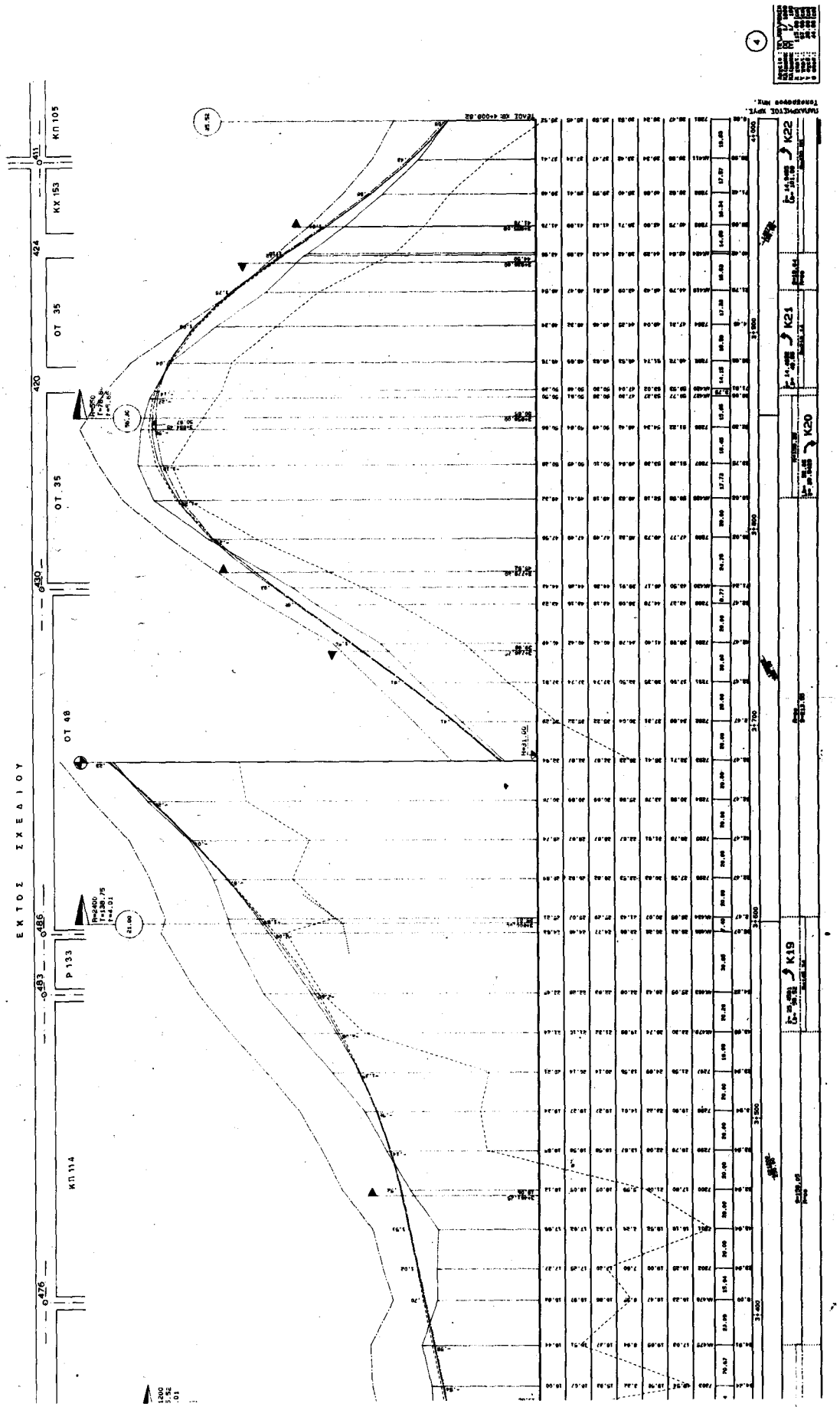
ΕΚΤΟΣ ΣΧΕΔΙΟΥ
ΚΠ 105
ΚΧ 153
ΟΤ 35
ΟΤ 35
ΟΤ 48
Ρ 133
ΚΠ 114
424
420
430
486
493
476
K22
K21
K20
K19

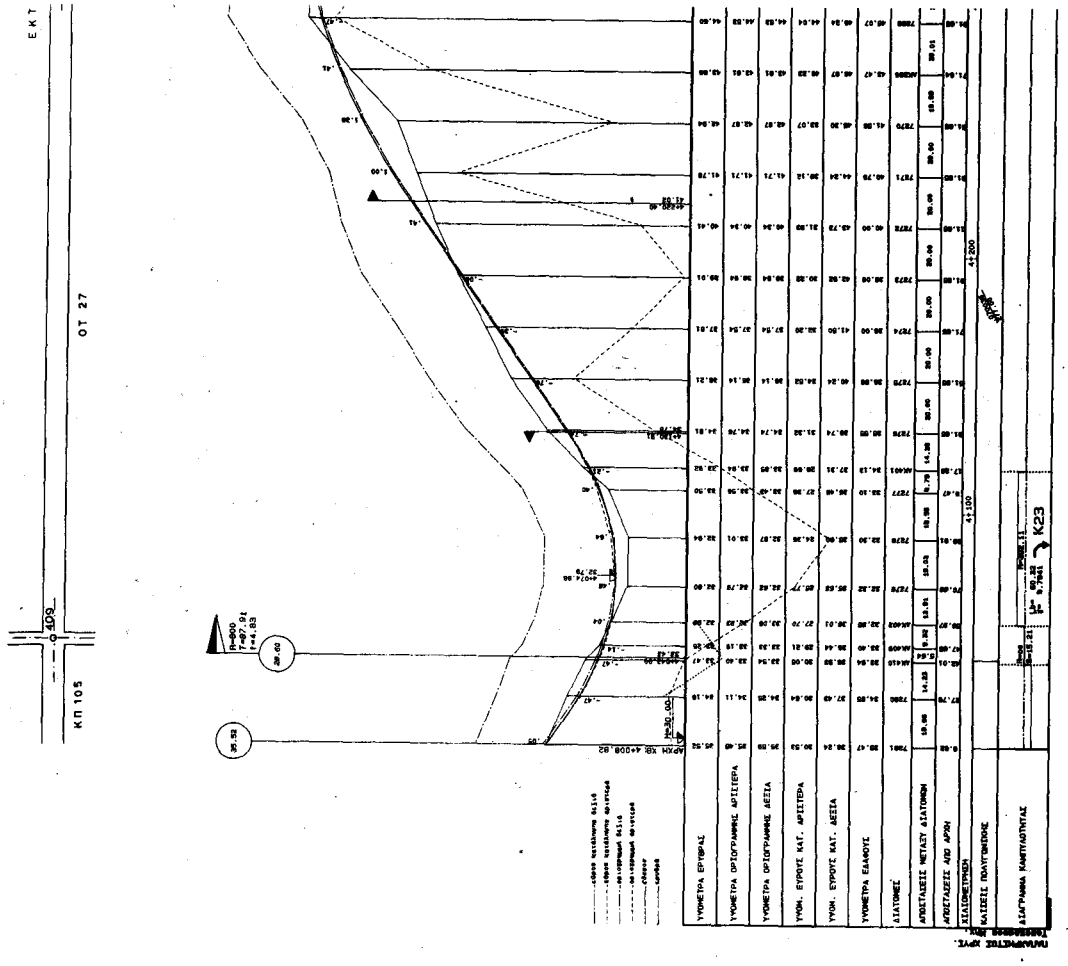
ΟΙΚΟΔΟΜΙΚΟΣ ΚΑΙ ΠΑΡΑΘΕΡΙΣΤΙΚΟΣ ΣΥΝΕΤΑΙΡΙΣΜΟΣ ΥΠΑΛΛΗΛΩΝ ΕΜΠΟΡΙΚΗΣ ΤΡΑΠΕΖΗΣ
ΜΕΛΕΤΗ ΕΦΑΡΜΟΓΗΣ ΡΥΜΟΤΟΜΙΚΟΥ ΣΧΕΔΙΟΥ ΣΤΗΝ Ν. ΚΑΒΑΛΛΙΑΝΗ
ΜΕΛΕΤΗ ΟΔΟΠΟΙΑΣ
ΧΑΡΑΞΗ ΑΙΓΙΑΛΟΥ ΚΑΙ ΠΑΡΑΛΙΑΣ
Π.Δ. 22 - 04 - 92 Φ.Ε.Κ. 396/Δ
ΣΧΕΔΙΟ
ΥΨΟΜΕΤΡΙΚΗ ΜΕΛΕΤΗ ΔΡΟΜΟΥ
ΑΘΗΝΑ ΜΑΡΤΙΟΣ 1993
ΚΛΙΜΑΚΑ ΜΗΚΩΝ 1:1000 ΥΨΩΝ 1:100
ΓΡΑΦΕΙΟ ΜΕΛΕΤΩΝ
ΑΡ. ΣΧΕΔΙΟΥ 5.
ΟΜΑΔΑ ΜΕΛΕΤΗΣ
ΟΤ 27
ΚΠ 105
ΕΚΤ

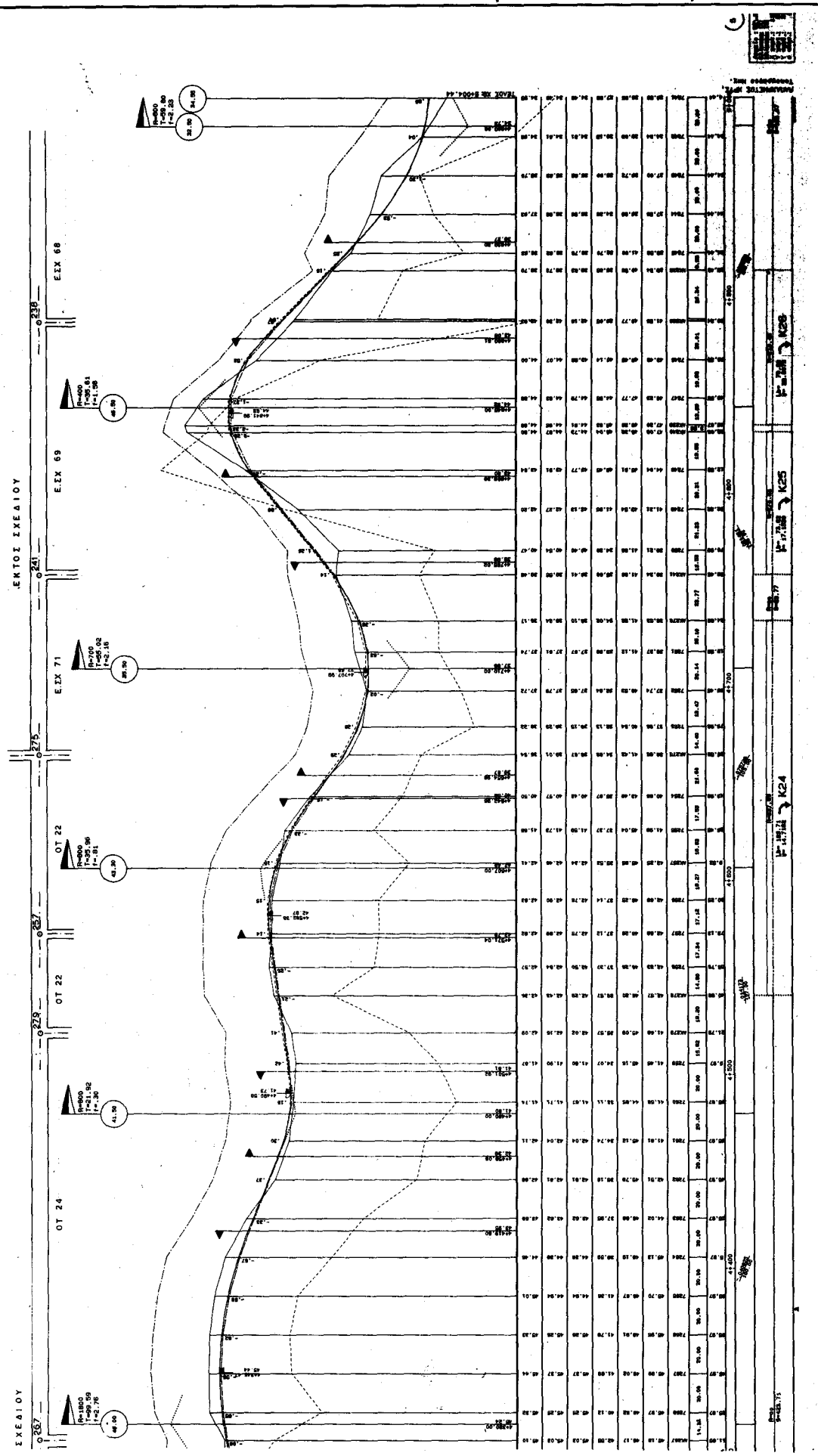
ΕΚΤΟΣ ΣΧΕΔΙΟΥ
ΣΧΕΔΙΟΥ
ΕΙΧ 68
ΕΙΧ 69
ΕΙΧ 71
ΟΤ 22
ΟΤ 22
ΟΤ 24
K26
K25
K24

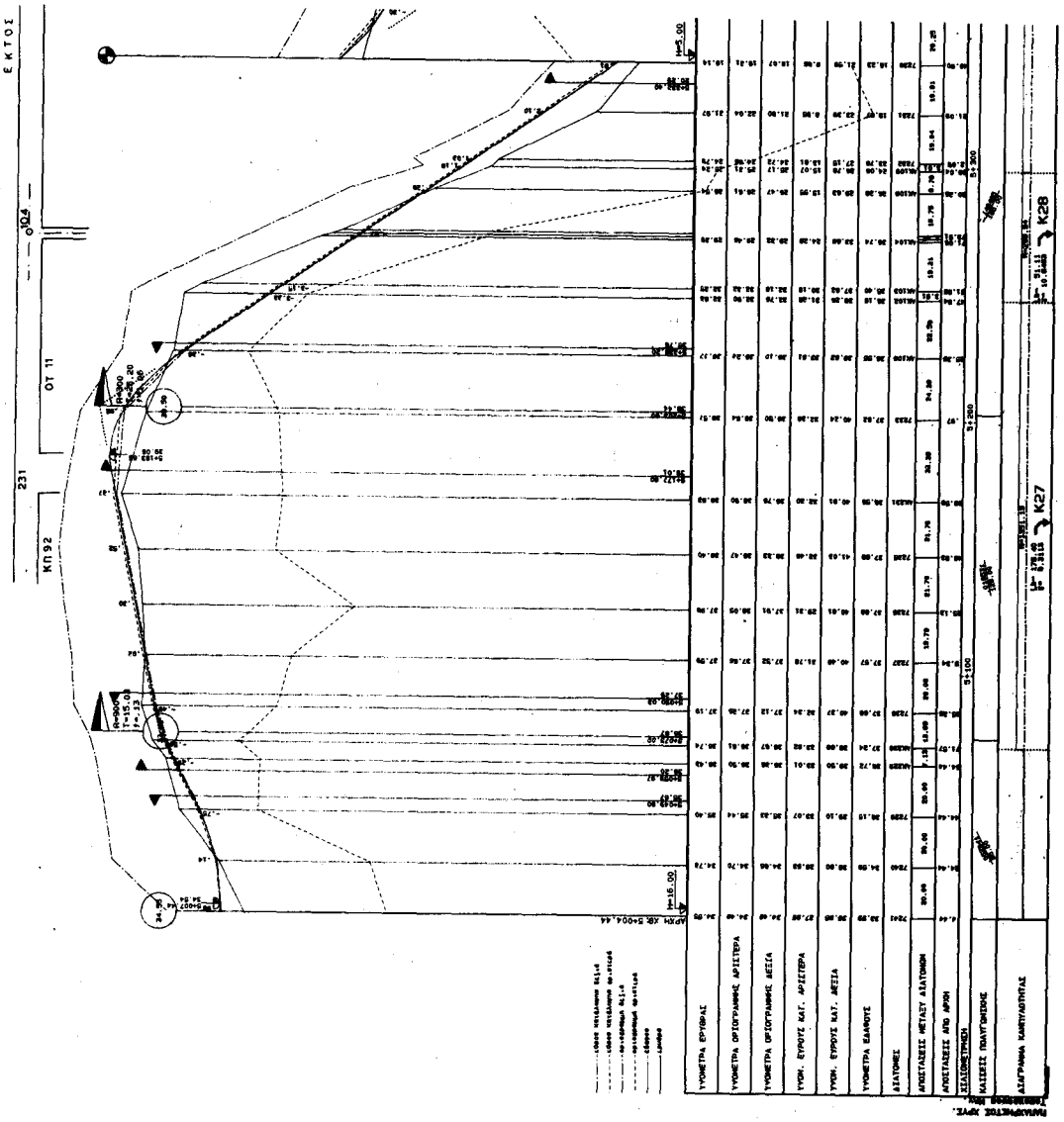
ΕΚΤΟΣ
ΟΤ 11
231
Κπ 92
ΥΨΟΜΕΤΡΑ ΕΡΥΘΡΑΣ
ΥΨΟΜΕΤΡΑ ΟΡΙΟΓΡΑΜΜΗΣ ΑΡΙΣΤΕΡΑ
ΥΨΟΜΕΤΡΑ ΟΡΙΟΓΡΑΜΜΗΣ ΜΕΣΑ
ΥΨΟΜ. ΕΥΡΟΥΣ ΚΑΤ. ΑΡΙΣΤΕΡΑ
ΥΨΟΜ. ΕΥΡΟΥΣ ΚΑΤ. ΜΕΣΑ
ΥΨΟΜΕΤΡΑ ΕΔΑΦΟΥΣ
ΑΣΑΤΟΙΕΣ
ΑΠΟΣΤΑΣΕΙΣ ΜΕΤΑΞΥ ΑΣΑΤΟΙΩΝ
ΑΠΟΣΤΑΣΕΙΣ ΑΠΟ ΑΡΧΗ
ΚΛΙΣΕΙΣΕΙΣ ΠΟΛΥΓΩΝΕΙΑΣ
ΑΣΑΦΑΛΤΙΝΑ ΚΑΘΡΥΣΜΟΥΠΑΣ
K27
K28


ΟΙΚΟΔΟΜΙΚΟΣ ΚΑΙ ΠΑΡΑΘΕΡΙΣΤΙΚΟΣ ΣΥΝΕΤΑΙΡΙΣΜΟΣ ΥΠΑΛΛΗΛΩΝ ΕΜΠΟΡΙΚΗΣ ΤΡΑΠΕΖΗΣ
ΜΕΛΕΤΗ ΕΦΑΡΜΟΓΗΣ ΡΥΘΜΟΤΟΜΙΚΟΥ ΣΧΕΔΙΟΥ ΣΤΗΝ Ν. ΚΑΒΑΛΛΙΑΝΗ
ΜΕΛΕΤΗ ΟΔΟΠΟΙΙΑΣ
ΧΑΡΑΞΗ ΑΙΓΙΑΛΟΥ ΚΑΙ ΠΑΡΑΛΙΑΣ
Π.Δ. 22 - 04 - 92 Φ.Ε.Κ. 396/Δ
ΣΧΕΔΙΟ
ΥΨΟΜΕΤΡΙΚΗ ΜΕΛΕΤΗ ΔΡΟΜΟΥ
ΑΘΗΝΑ ΜΑΡΤΙΟΣ 1993
ΚΛΙΜΑΚΑ ΜΗΚΟΝ 1:1000 ΥΨΟΝ 1: 100
ΓΡΑΦΕΙΟ ΜΕΛΕΤΩΝ
ΑΡ. ΣΧΕΔΙΟΥ 6
ΟΜΑΔΑ ΜΕΛΕΤΗΣ

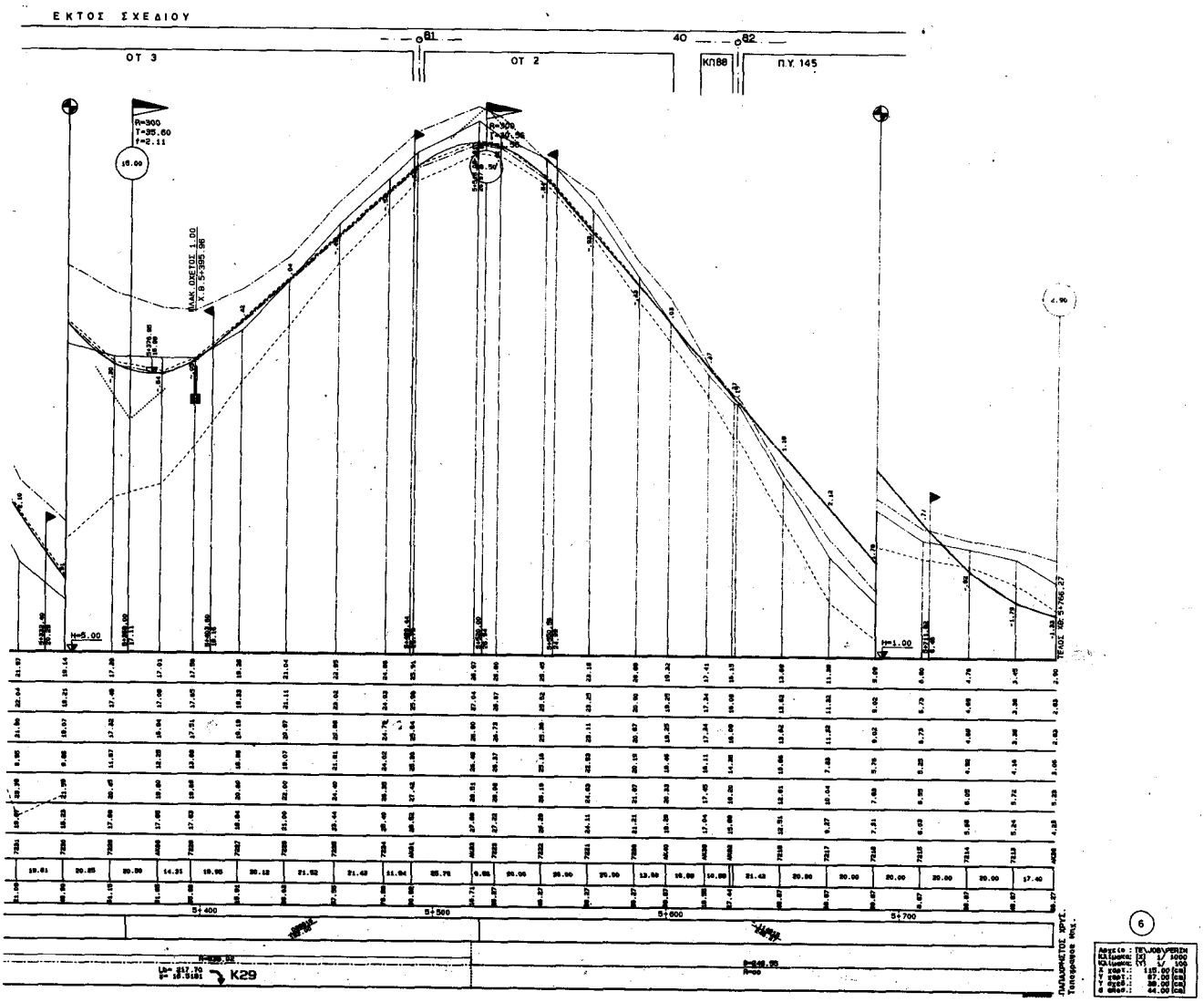
ΕΚΤΟΣ ΣΧΕΔΙΟΥ
ΟΤ 3
ΟΤ 2
ΚΠ88
Π.Υ. 145
S+400
S+500
S+600
S+700
K29

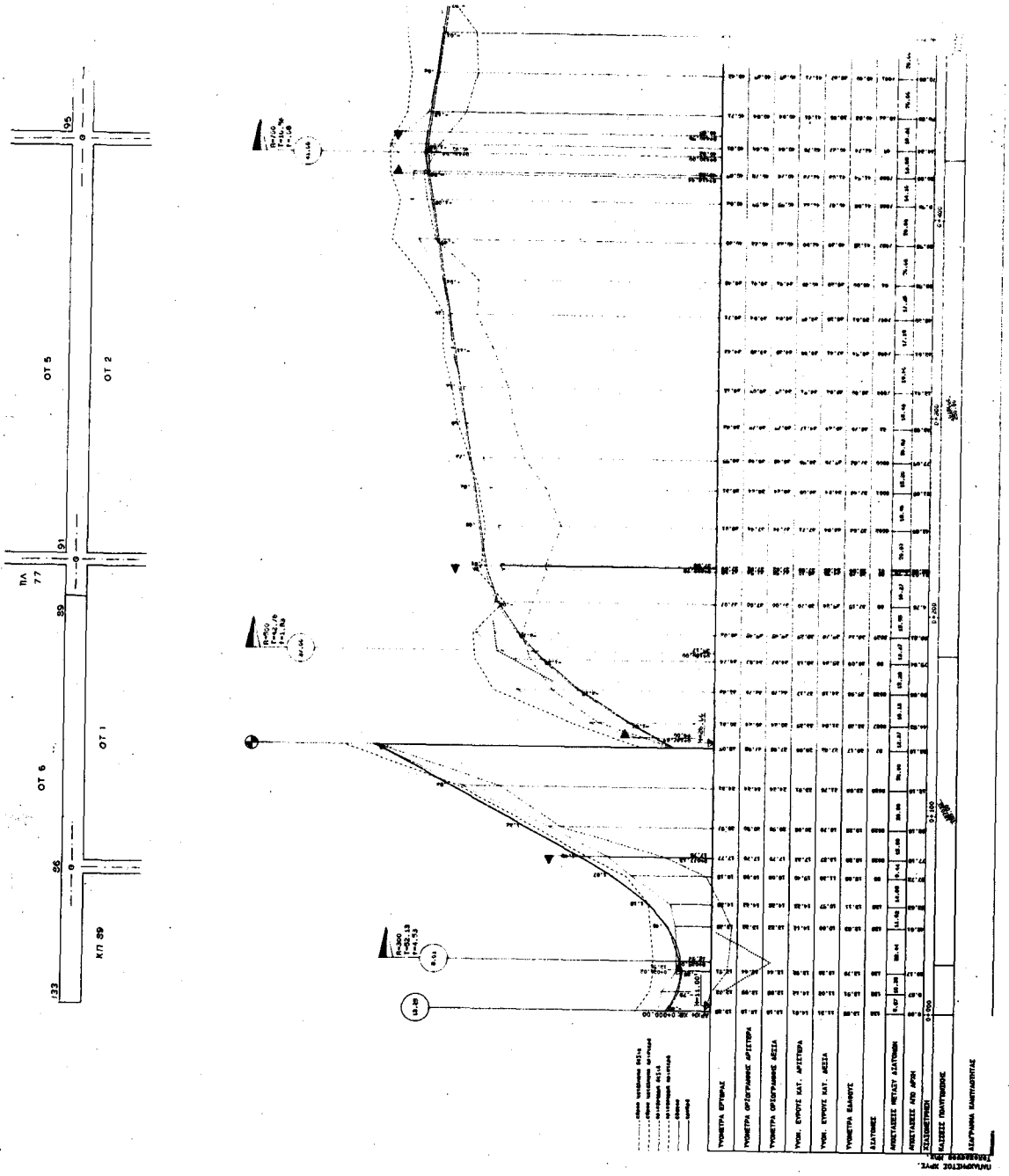
ΟΤ 5
ΟΤ 2
ΟΤ 1
ΟΤ 6
ΠΛ 77
ΚΠ 89
95
91
99
86
133
ΤΥΜΗΜΑ ΕΡΓΩΝΠΟΛΕΩΣ ΛΑΡΙΣΑΣ


ΟΙΚΟΔΟΜΙΚΟΣ ΚΑΙ ΠΑΡΑΘΕΡΙΣΤΙΚΟΣ ΣΥΝΕΤΑΙΡΙΣΜΟΣ ΥΠΑΛΛΗΛΩΝ ΕΜΠΟΡΙΚΗΣ ΤΡΑΠΕΖΗΣ
ΜΕΛΕΤΗ ΕΦΑΡΜΟΓΗΣ ΡΥΜΟΤΟΜΙΚΟΥ ΣΧΕΔΙΟΥ ΣΤΗΝ Ν. ΚΑΒΑΛΑΙΑΝΗ
ΜΕΛΕΤΗ ΟΔΟΙΠΟΡΙΑΣ ΧΑΡΑΞΗ ΑΠΠΑΛΟΥ ΚΑΙ ΠΑΡΑΛΙΑΣ
ΦΕΚ 398/Α
ΥΦΟΜΕΤΡΙΚΗ ΜΕΛΕΤΗ ΑΡΟΜΟΥ
ΚΑΛΑΜΑΚΑ
ΜΗΚΟΝ 1:1000
ΥΨΟΝ 1:100
ΑΡ. ΣΧΕΔΙΟΥ 7
ΓΠΑΦΗΣΟ ΜΕΛΕΤΟΝ
ΘΕΩΡΗΘΗΚΕ
ΝΟΜΑΡΧΙΑ ΕΥΒΟΙΑΣ

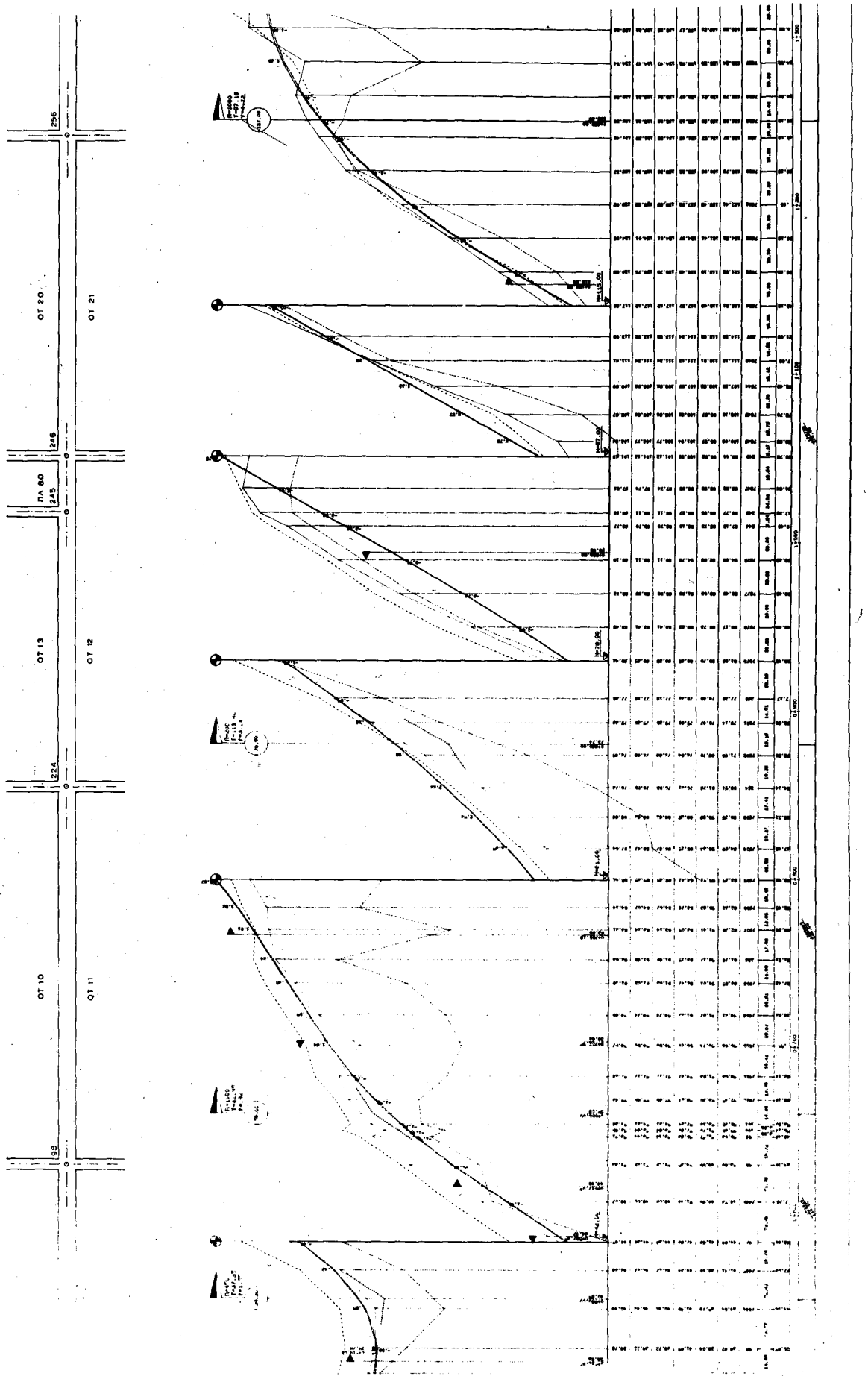
ΟΤ 20
ΟΤ 21
ΟΤ 13
ΟΤ 12
ΟΤ 10
ΟΤ 11
ΠΛ 60
256
246
245
224
98

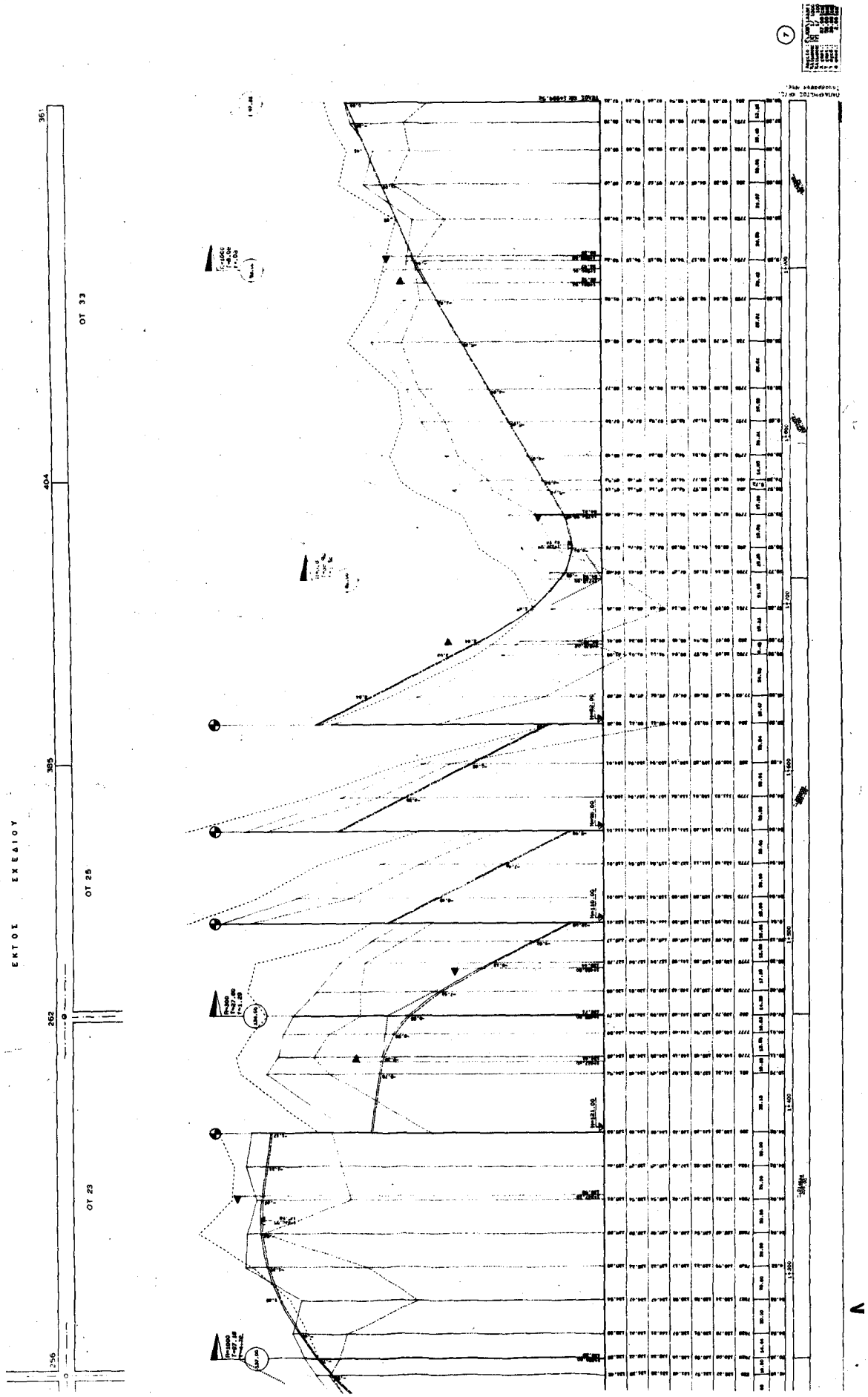
ΕΚΤΟΣ ΕΧΕΔΙΟΥ
ΟΤ 23
ΟΤ 25
ΟΤ 33
256
262
385
404
361

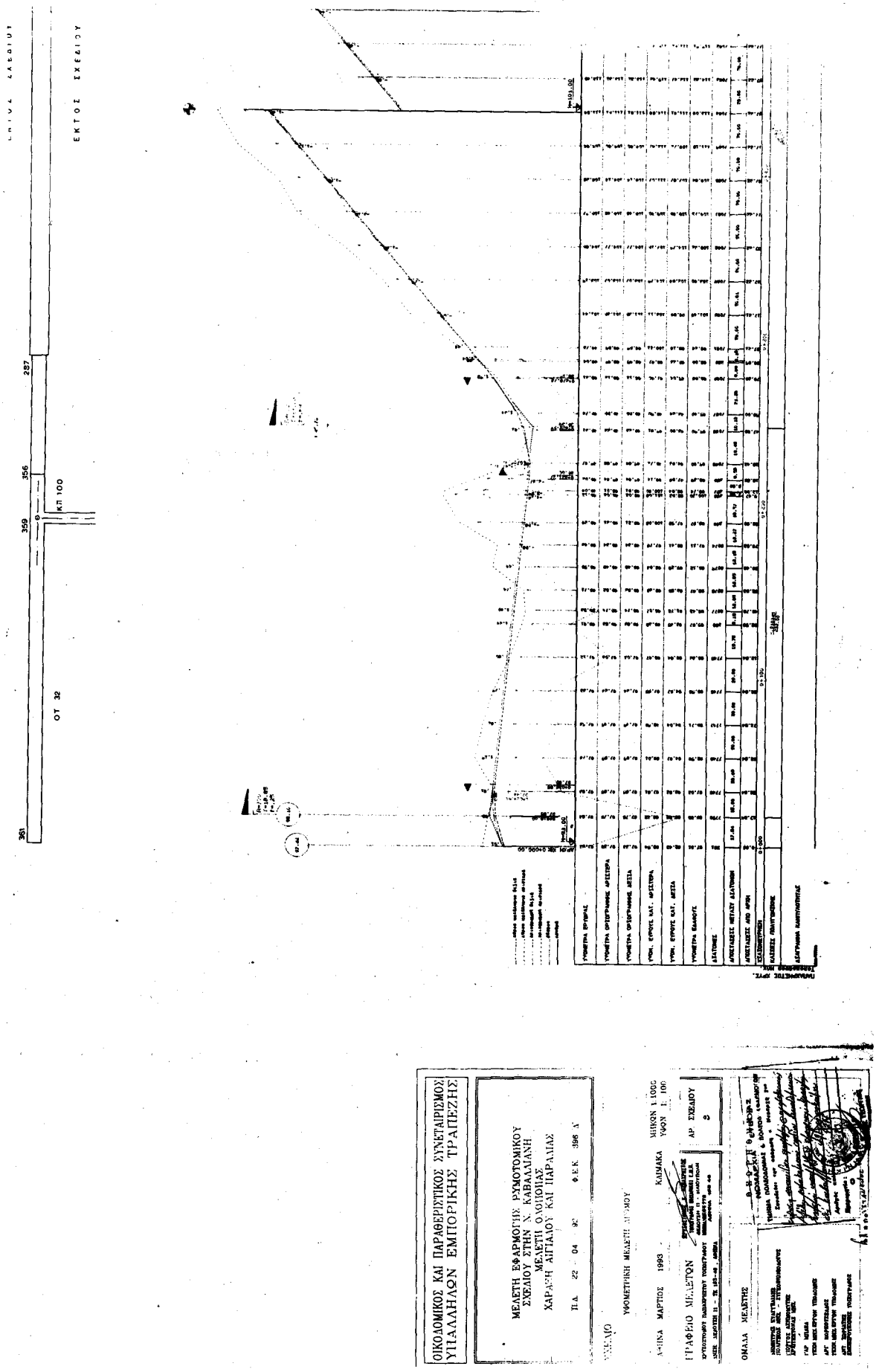
ΕΝΤΟΣ ΣΧΕΔΙΟΥ
ΕΚΤΟΣ ΣΧΕΔΙΟΥ
ΟΤ 32
ΚΠ 100
361
359
356
287
ΟΙΚΟΔΟΜΙΚΟΣ ΚΑΙ ΠΑΡΑΘΕΡΙΣΤΙΚΟΣ ΣΥΝΕΤΑΙΡΙΣΜΟΣ ΥΠΑΛΛΗΛΩΝ ΕΜΠΟΡΙΚΗΣ ΤΡΑΠΕΖΗΣ
ΜΕΛΕΤΗ ΕΦΑΡΜΟΓΗΣ ΡΥΜΟΤΟΜΙΚΟΥ ΣΧΕΔΙΟΥ ΣΤΗΝ Ν. ΚΑΒΑΛΑΝΗ
ΜΕΛΕΤΗ ΟΛΟΚΛΗΡΩΣΗΣ ΧΑΡΑΞΗ ΑΙΓΙΑΛΟΥ ΚΑΙ ΠΑΡΑΛΙΑΣ
ΠΔ 22 - 04 - 92 Φ.Ε.Κ. 396 Δ
ΥΨΟΜΕΤΡΙΚΗ ΜΕΛΕΤΗ ΣΧΕΔΙΟΥ
ΚΛΙΜΑΚΑ ΜΗΚΟΝ 1:1000
ΥΨΟΝ 1:100
ΑΘΗΝΑ ΜΑΡΤΙΟΣ 1993
ΓΡΑΦΕΙΟ ΜΕΛΕΤΩΝ
ΑΡ. ΣΧΕΔΙΟΥ 2
ΟΜΑΔΑ ΜΕΛΕΤΗΣ

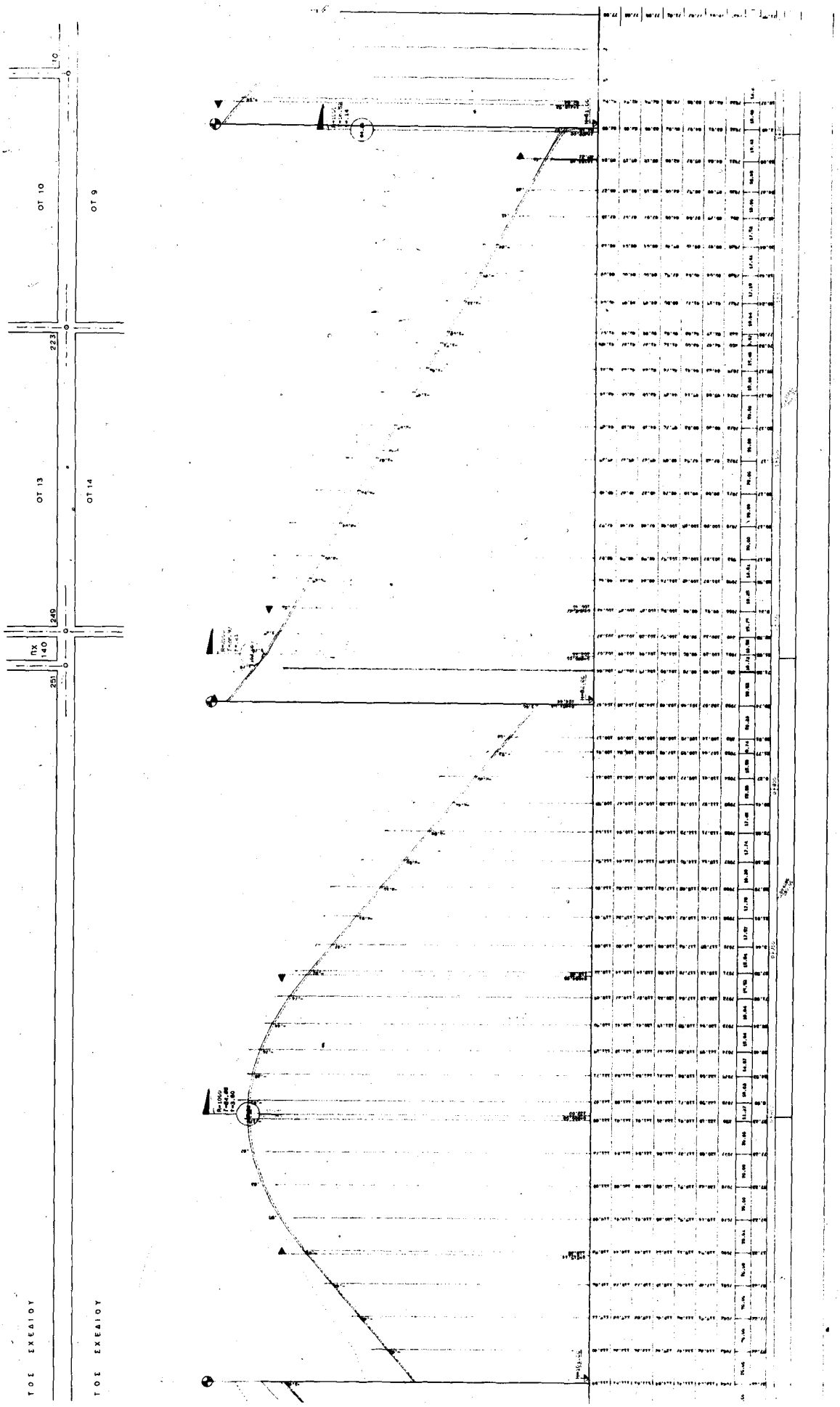
ΟΤ 10
ΟΤ 9
ΟΤ 13
ΟΤ 14
ΠΧ 140
ΤΟΣ ΕΧΕΔΙΟΥ
ΤΟΣ ΕΧΕΔΙΟΥ

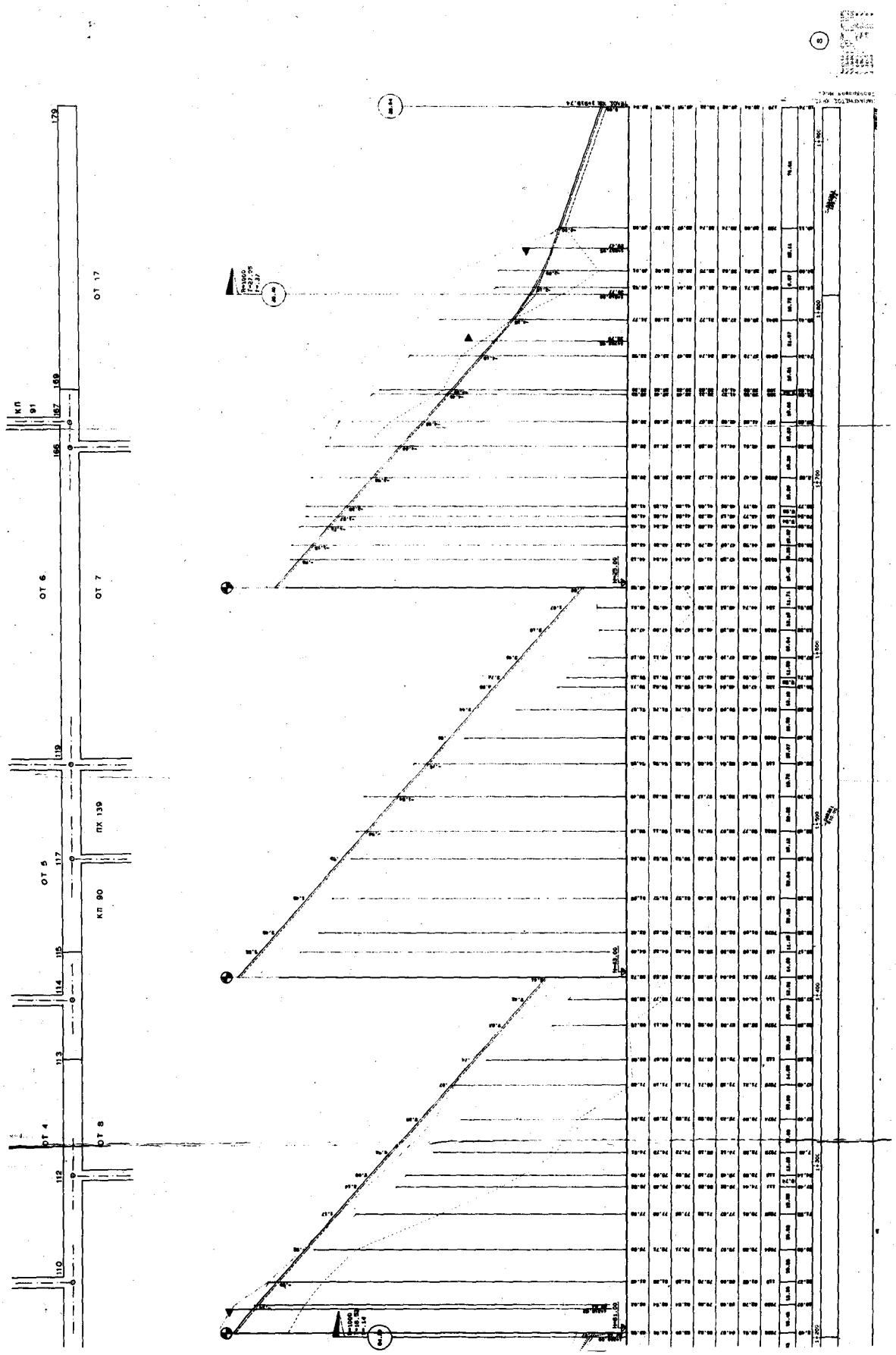
ΟΤ 17
ΟΤ 6
ΟΤ 7
ΟΤ 5
ΟΤ 4
ΟΤ 8
ΠΧ 139
ΚΠ 90
ΚΠ 91
179
169
167
166
119
117
115
114
113
112
110

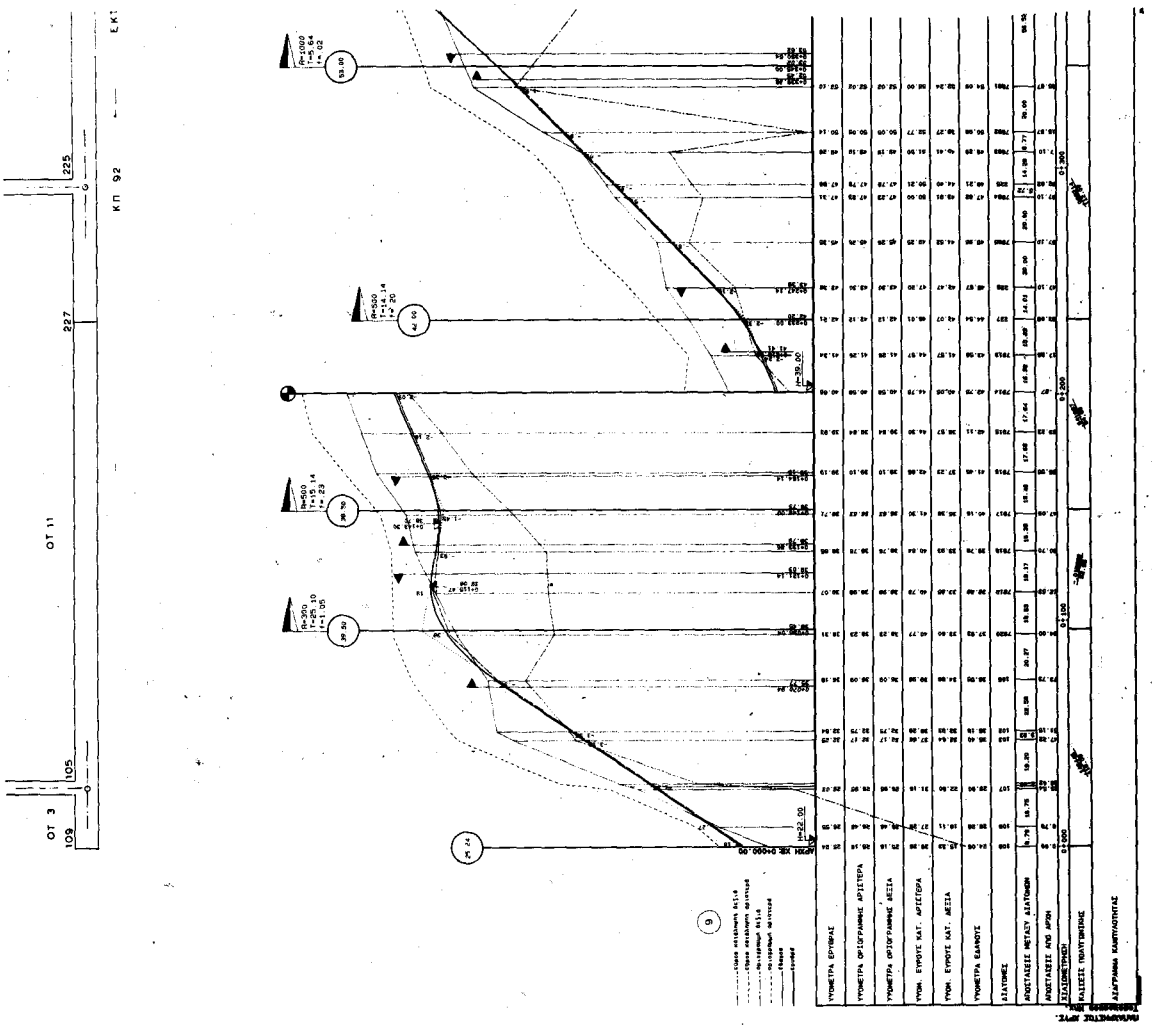
ΟΙΚΟΝΟΜΙΚΟΣ ΚΑΙ ΠΑΡΑΘΕΡΙΣΤΙΚΟΣ ΣΥΜΕΤΑΡΡΥΘΜΟΣ ΥΠΑΛΛΗΛΩΝ ΕΜΠΟΡΙΚΗΣ ΤΡΑΠΕΖΗΣ
ΜΕΛΕΤΗ ΕΦΑΡΜΟΓΗΣ ΡΥΜΟΤΟΜΙΚΟΥ ΣΧΕΔΙΟΥ ΥΠΗΣ Ν. ΚΑΒΑΛΛΑΝΗ
ΜΕΛΕΤΗ ΦΩΤΟΠΙΑΝ
ΧΑΡΑΞΗ ΑΠΕΛΑΟΥ ΚΑΙ ΠΑΡΑΛΙΑΣ
ΥΦΟΜΕΤΡΙΚΗ ΜΕΛΕΤΗ ΔΗΜΟΥ
ΣΧΕΔΙΟ
ΑΘΗΝΑ ΜΑΡΤΙΟΣ 1993
ΚΛΙΜΑΚΑ ΜΗΚΟΝ 1:1000 ΥΨΟΣ 1:100
ΓΡΑΦΕΙΟ ΜΕΛΕΤΩΝ
ΑΡ. ΣΧΕΔΙΟΥ 9.10
ΟΜΑΔΑ ΜΕΛΕΤΗΣ

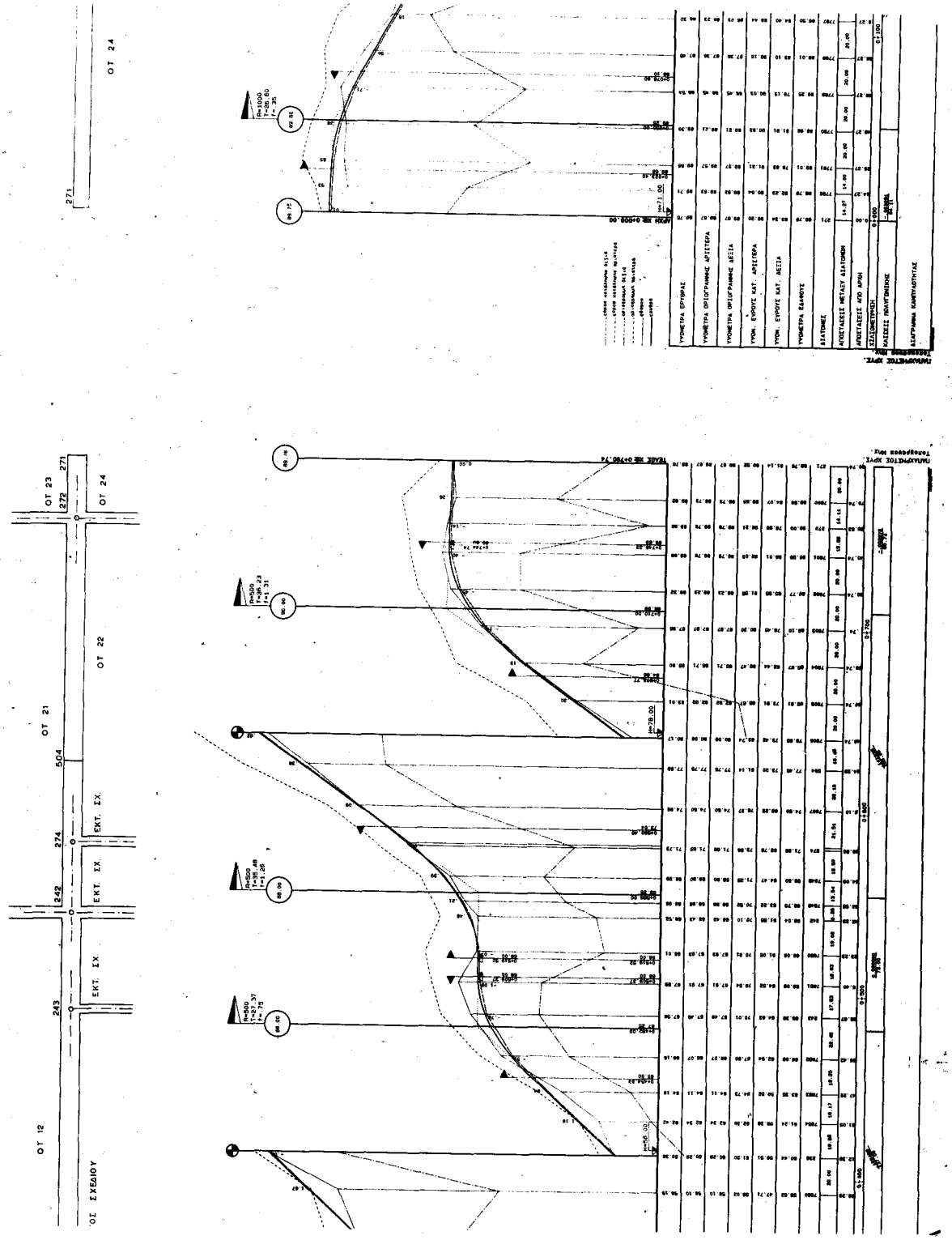
ΟΤ 12
ΟΙ ΣΧΕΔΙΟΥ
ΟΤ 21
ΟΤ 22
ΟΤ 23
ΟΤ 24
ΕΚΤ. ΣΧ.
ΕΚΤ. ΣΧ.
ΕΚΤ. ΣΧ.
243
242
274
504
272
271
ΥΨΟΜΕΤΡΑ ΕΡΥΘΡΑΣ
ΥΨΟΜΕΤΡΑ ΡΟΙΟΓΡΑΜΜΗΣ ΑΡΙΣΤΕΡΑ
ΥΨΟΜΕΤΡΑ ΡΟΙΟΓΡΑΜΜΗΣ ΔΕΞΙΑ
ΥΨΟΜ. ΕΥΡΟΥΣ ΚΑΤ. ΑΡΙΣΤΕΡΑ
ΥΨΟΜ. ΕΥΡΟΥΣ ΚΑΤ. ΔΕΞΙΑ
ΥΨΟΜΕΤΡΑ ΕΔΑΦΟΥΣ
ΑΙΑΤΟΜΕΣ
ΑΠΟΣΤΑΣΕΙΣ ΜΕΤΑΞΥ ΑΙΑΤΟΜΩΝ
ΑΠΟΣΤΑΣΕΙΣ ΑΠΟ ΑΡΧΗ
ΣΙΔΗΡΟΔΡΟΜΙΑ
ΚΛΙΣΕΙΣ ΠΟΛΥΓΩΝΙΩΝ
ΔΙΑΓΡΑΜΜΑ ΚΑΜΠΥΛΟΤΗΤΑΣ

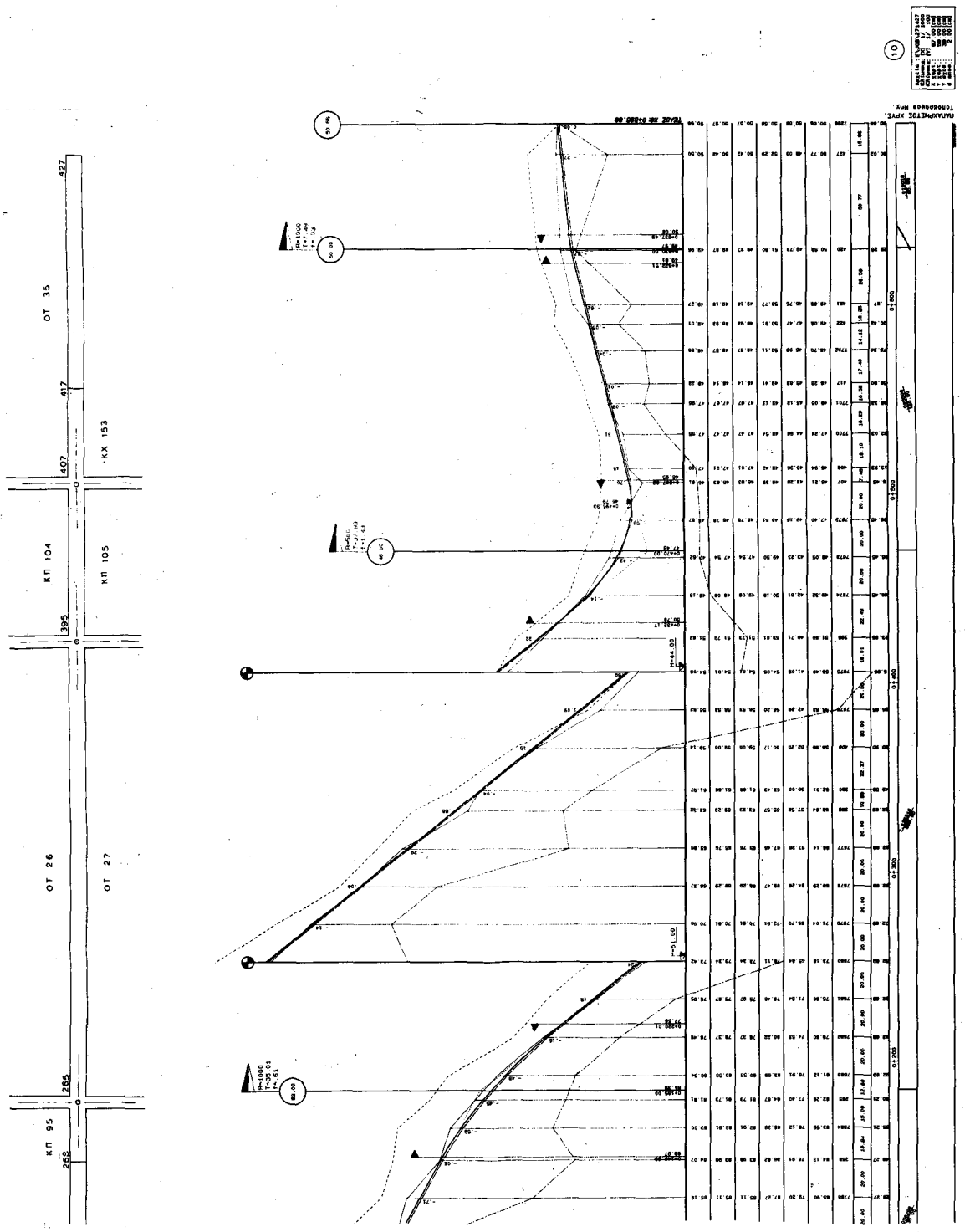
ΟΤ 35
ΟΤ 26
ΟΤ 27
ΚΠ 104
ΚΠ 105
ΚΠ 95
ΚΧ 153
427
417
407
395
265
269
ΓΑΙΑΣ ΑΚ 0+880.00
ΔΙΑΛΑΧΗΣΤΙΚΟ ΧΡΗΣ
Τοποσφαιρα Κτλ.
0+000
0+100
0+200
0+300
0+400
0+500
0+600
0+700
0+800
0+900
0+1000
0+1100
0+1200
0+1300
0+1400
0+1500
0+1600
0+1700
0+1800
0+1900
0+2000
0+2100
0+2200
0+2300
0+2400
0+2500
0+2600
0+2700
0+2800
0+2900
0+3000
0+3100
0+3200
0+3300
0+3400
0+3500
0+3600
0+3700
0+3800
0+3900

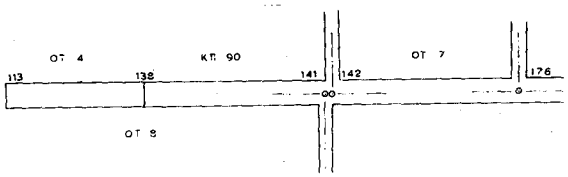
ΟΤ 4
ΚΠ 90
ΟΤ 7
113
138
141
142
176
ΟΤ 8

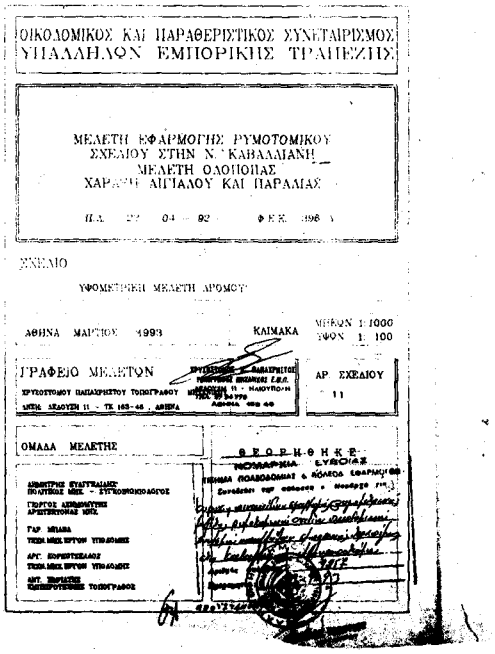
ΟΙΚΟΔΟΜΙΚΟΣ ΚΑΙ ΠΑΡΑΘΕΡΙΣΤΙΚΟΣ ΣΥΝΕΤΑΙΡΙΣΜΟΣ ΥΠΑΛΛΗΛΩΝ ΕΜΠΟΡΙΚΗΣ ΤΡΑΠΕΖΗΣ
ΜΕΛΕΤΗ ΕΦΑΡΜΟΓΗΣ ΡΥΜΟΤΟΜΙΚΟΥ ΣΧΕΔΙΟΥ ΣΤΗΝ Ν. ΚΑΒΑΛΑΙΑΝΗ
ΜΕΛΕΤΗ ΟΛΟΠΟΙΑΣ
ΣΧΕΔΙΟ
ΥΦΟΜΕΤΡΙΚΗ ΜΕΛΕΤΗ ΔΡΟΜΟΥ
ΑΘΗΝΑ ΜΑΡΤΙΟΣ 1993
ΚΛΙΜΑΚΑ
ΓΡΑΦΕΙΟ ΜΕΛΕΤΩΝ
ΑΡ. ΣΧΕΔΙΟΥ
11
ΟΜΑΔΑ ΜΕΛΕΤΗΣ
ΦΟΡΗΦΗΚΕ

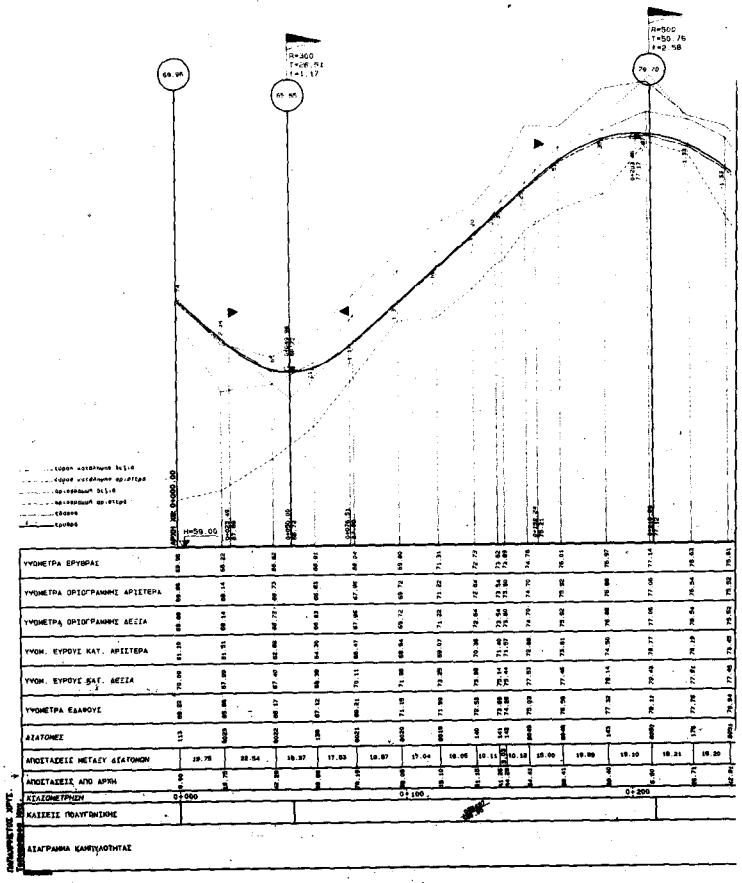
ΥΨΟΜΕΤΡΑ ΕΡΥΘΡΑΣ
ΥΨΟΜΕΤΡΑ ΟΡΙΟΓΡΑΜΜΗΣ ΑΡΙΣΤΕΡΑ
ΥΨΟΜΕΤΡΑ ΟΡΙΟΓΡΑΜΜΗΣ ΔΕΞΙΑ
ΥΨΟΜ. ΕΥΡΟΥΣ ΚΑΤ. ΑΡΙΣΤΕΡΑ
ΥΨΟΜ. ΕΥΡΟΥΣ ΚΑΤ. ΔΕΞΙΑ
ΥΨΟΜΕΤΡΑ ΕΔΑΦΟΥΣ
ΑΞΑΤΟΝΕΣ
ΑΠΟΣΤΑΣΕΙΣ ΜΕΤΑΞΥ ΑΞΑΤΟΝΩΝ
ΑΠΟΣΤΑΣΕΙΣ ΑΠΟ ΑΡΧΗ
ΚΙΛΟΜΕΤΡΗΣΗ
ΚΛΙΣΕΙΣ ΠΟΛΥΓΩΝΙΚΗΣ
ΔΙΑΓΡΑΜΜΑ ΚΑΜΠΥΛΟΤΗΤΑΣ

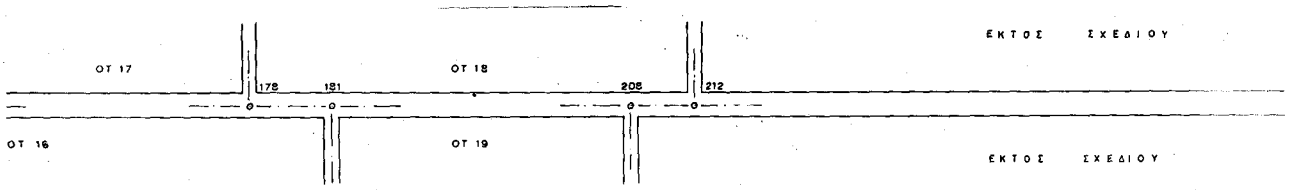
ΕΚΤΟΣ ΣΧΕΔΙΟΥ
ΟΤ 17
178
181
ΟΤ 18
208
212
ΟΤ 16
ΟΤ 19
ΕΚΤΟΣ ΣΧΕΔΙΟΥ

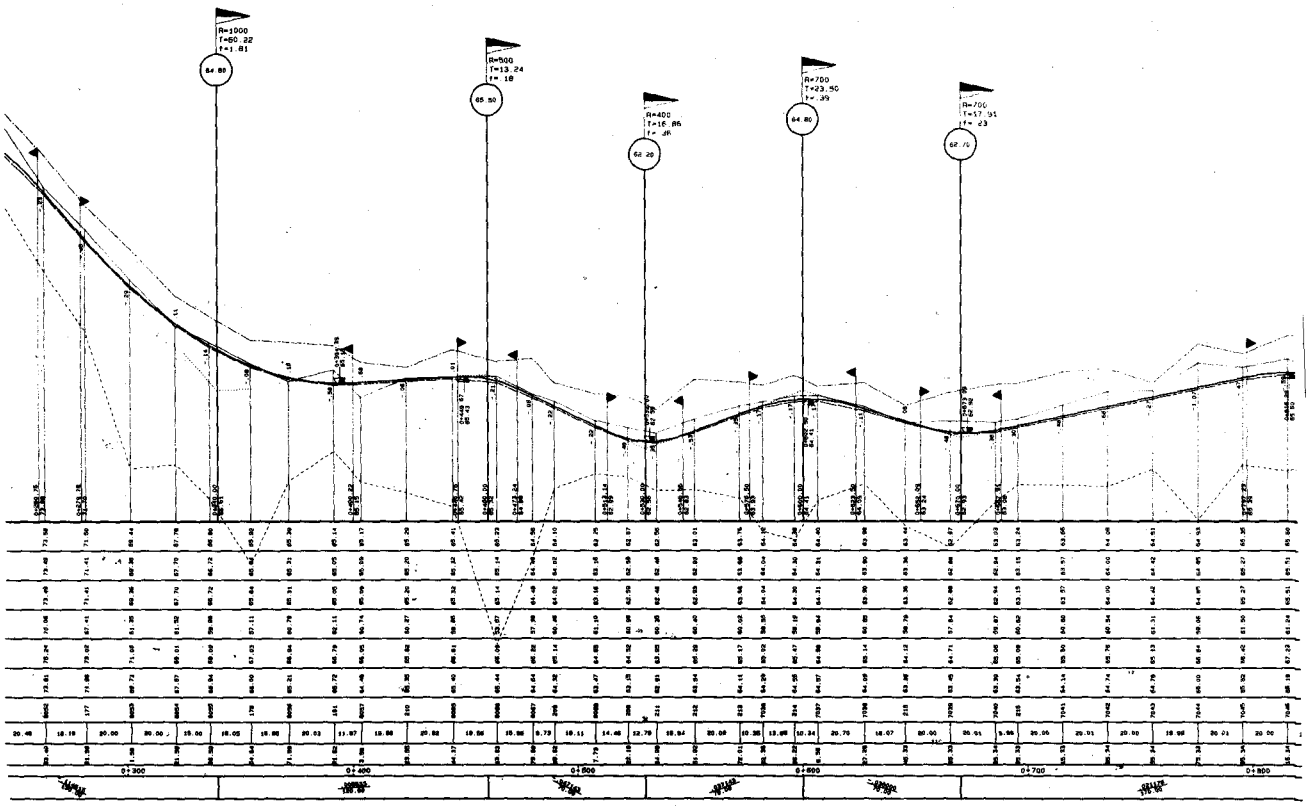
R=1000
T=60.22
f=1.81
64.80
R=500
T=13.24
f= 18
65.50
R=400
T=16.86
f= .28
62.28
R=700
T=23.50
f= .35
64.80
R=700
T=17.95
f= .23
62.70
0+300
0+400
0+500
0+600
0+700
0+800

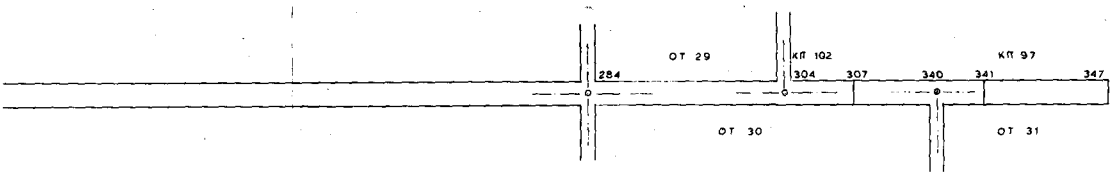
ΟΤ 29
ΚΠ 102
ΚΠ 97
284
304
307
340
341
347
ΟΤ 30
ΟΤ 31

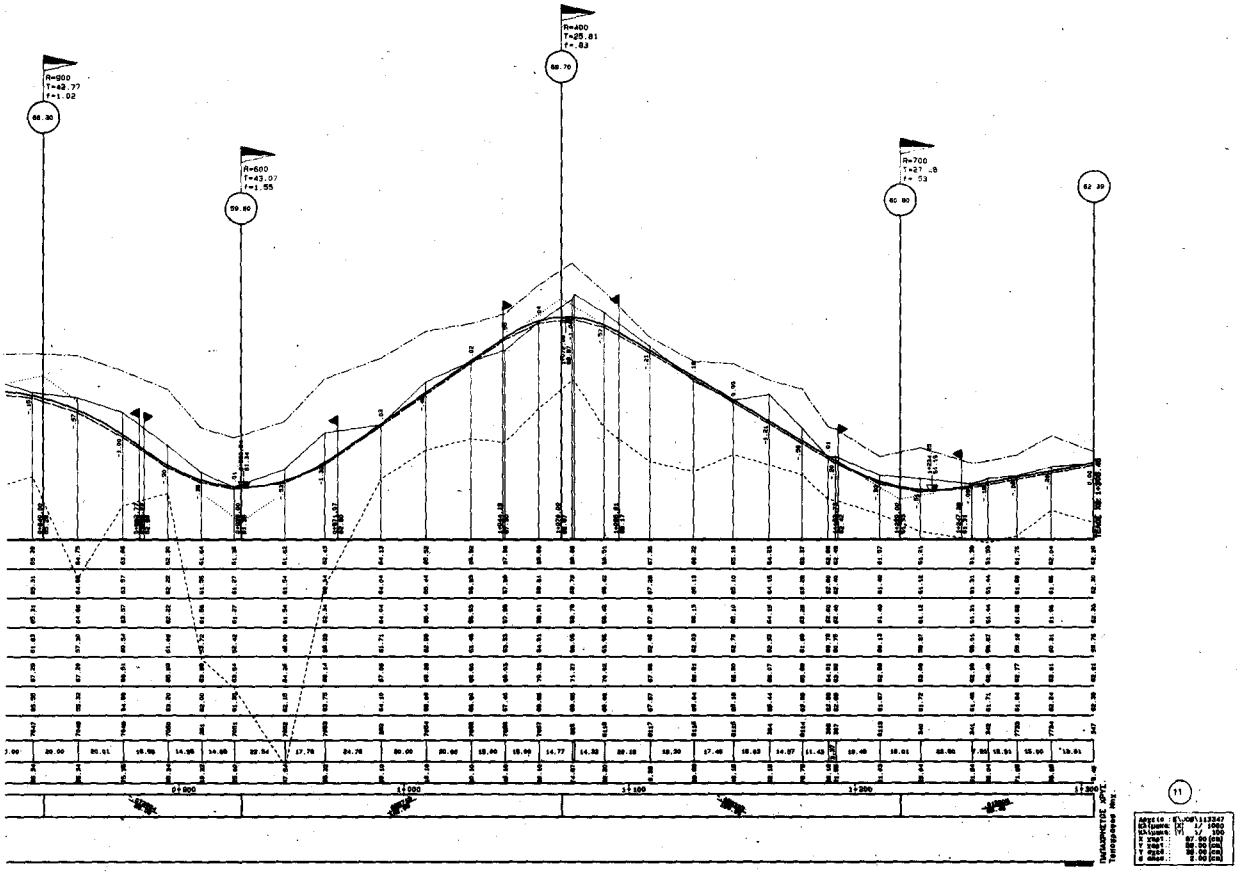
R=900
T=43.77
f=1.02
R=600
T=43.07
f=1.55
R=400
T=25.81
f=.83
R=700
T=27.8
f=.53
01+000
01+100
01+200
11

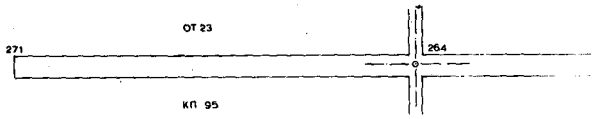

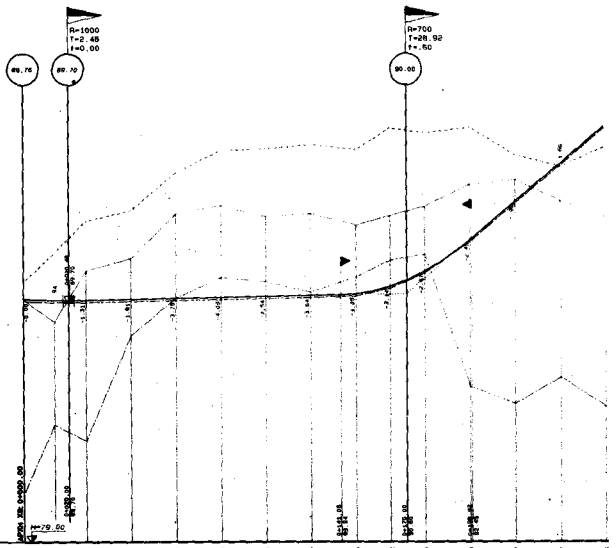

ΥΨΟΜΕΤΡΑ ΕΡΥΘΡΑΣ																
ΥΨΟΜΕΤΡΑ ΟΡΙΟΓΡΑΜΜΗΣ ΑΡΙΣΤΕΡΑ																
ΥΨΟΜΕΤΡΑ ΟΡΙΟΓΡΑΜΜΗΣ ΔΕΞΙΑ																
ΥΨΟΜ. ΕΥΡΟΥΣ ΚΑΤ. ΑΡΙΣΤΕΡΑ																
ΥΨΟΜ. ΕΥΡΟΥΣ ΚΑΤ. ΔΕΞΙΑ																
ΥΨΟΜΕΤΡΑ ΕΔΑΦΟΥΣ																
ΔΙΑΤΟΜΕΣ,																
ΑΠΟΣΤΑΣΕΙΣ ΜΕΤΑΞΥ ΔΙΑΤΟΜΩΝ	13.77	14.00	20.00	20.00	20.00	20.00	20.00	20.00	20.00	20.00	20.00	20.00	20.00	20.00	20.00	
ΑΠΟΣΤΑΣΕΙΣ ΑΠΟ ΑΡΧΗ																
ΚΛΙΣΙΟΜΕΤΡΗΣΗ	0+000					0+100						0+200				
ΚΑΛΣΕΙΣ ΠΟΛΥΓΩΝΙΚΗΣ																
ΔΙΑΓΡΑΜΜΑ ΚΑΜΠΥΛΟΤΗΤΑΣ																

ΟΙΚΟΔΟΜΙΚΟΣ ΚΑΙ ΠΑΡΑΘΕΡΙΣΤΙΚΟΣ ΣΥΝΕΤΑΙΡΙΣΜΟΣ ΥΠΑΛΛΗΛΩΝ ΕΜΠΟΡΙΚΗΣ ΤΡΑΠΕΖΗΣ

ΜΕΛΕΤΗ ΕΦΑΡΜΟΓΗΣ ΡΥΜΟΤΟΜΙΚΟΥ ΣΧΕΔΙΟΥ ΣΤΗΝ Ν. ΚΑΒΑΛΑΙΑΝΗ
ΜΕΛΕΤΗ ΟΔΟΠΟΙΑΣ
ΧΑΡΑΞΗ ΑΙΓΙΑΛΟΥ ΚΑΙ ΠΑΡΑΛΙΑΣ

Π.Δ. 22 - 04 92 Φ.Ε.Κ. 396/Α'

ΣΧΕΔΙΟ

ΥΡΟΜΕΤΡΙΚΗ ΜΕΛΕΤΗ ΝΟΜΟΥ

ΑΘΗΝΑ ΜΑΡΤΙΟΣ 1993 ΚΑΛΑΜΑΚΑ ΜΗΚΟΝ 1:1000 ΥΨΟΝ 1: 100

ΓΡΑΦΕΙΟ ΜΕΛΕΤΩΝ

ΑΡ. ΣΧΕΔΙΟΥ 12.13

ΟΜΑΔΑ ΜΕΛΕΤΗΣ

ΘΕΩΡΗΘΗΚΕ

ΝΟΜΑΡΧΙΑ ΕΥΒΟΙΑΣ

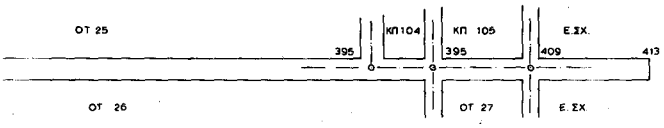
ΟΤ 25
ΚΠ104
ΚΠ 105
Ε.ΣΧ.
395
395
409
413
ΟΤ 26
ΟΤ 27
Ε.ΣΧ

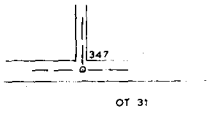
347
ΟΤ 31

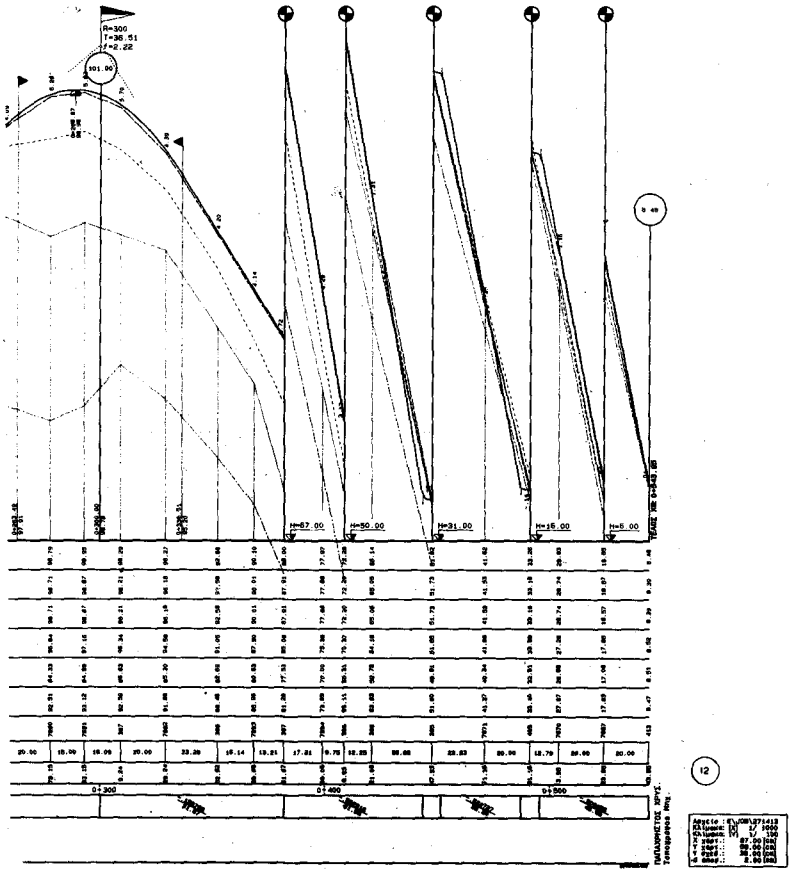
R=300
T=36.51
f=2.22
H=67.00
H=50.00
H=31.00
H=16.00
H=6.00
0+300
0+400
0+500


ΥΨΟΜΕΤΡΑ ΕΥΘΟΥΣ
ΥΨΟΜ. ΕΥΘΟΥΣ ΚΑΤ. ΑΡΙΣΤΕΡΑ
ΥΨΟΜ. ΕΥΘΟΥΣ ΚΑΤ. ΔΕΞΙΑ
ΥΨΟΜΕΤΡΑ ΕΔΑΦΟΥΣ
ΔΙΑΤΟΜΕΣ
ΑΠΟΣΤΑΣΕΙΣ ΜΕΤΑΞΥ ΔΙΑΤΟΜΩΝ
ΑΠΟΣΤΑΣΕΙΣ ΑΠΟ ΑΡΧΗ
ΔΙΑΙΣΘΗΤΗΡΙΕΣ
0+000
ΚΑΣΕΙΣ ΠΟΛΥΓΩΝΙΚΗΣ
ΔΙΑΓΡΑΜΜΑ ΚΑΜΠΥΛΟΤΗΤΑΣ

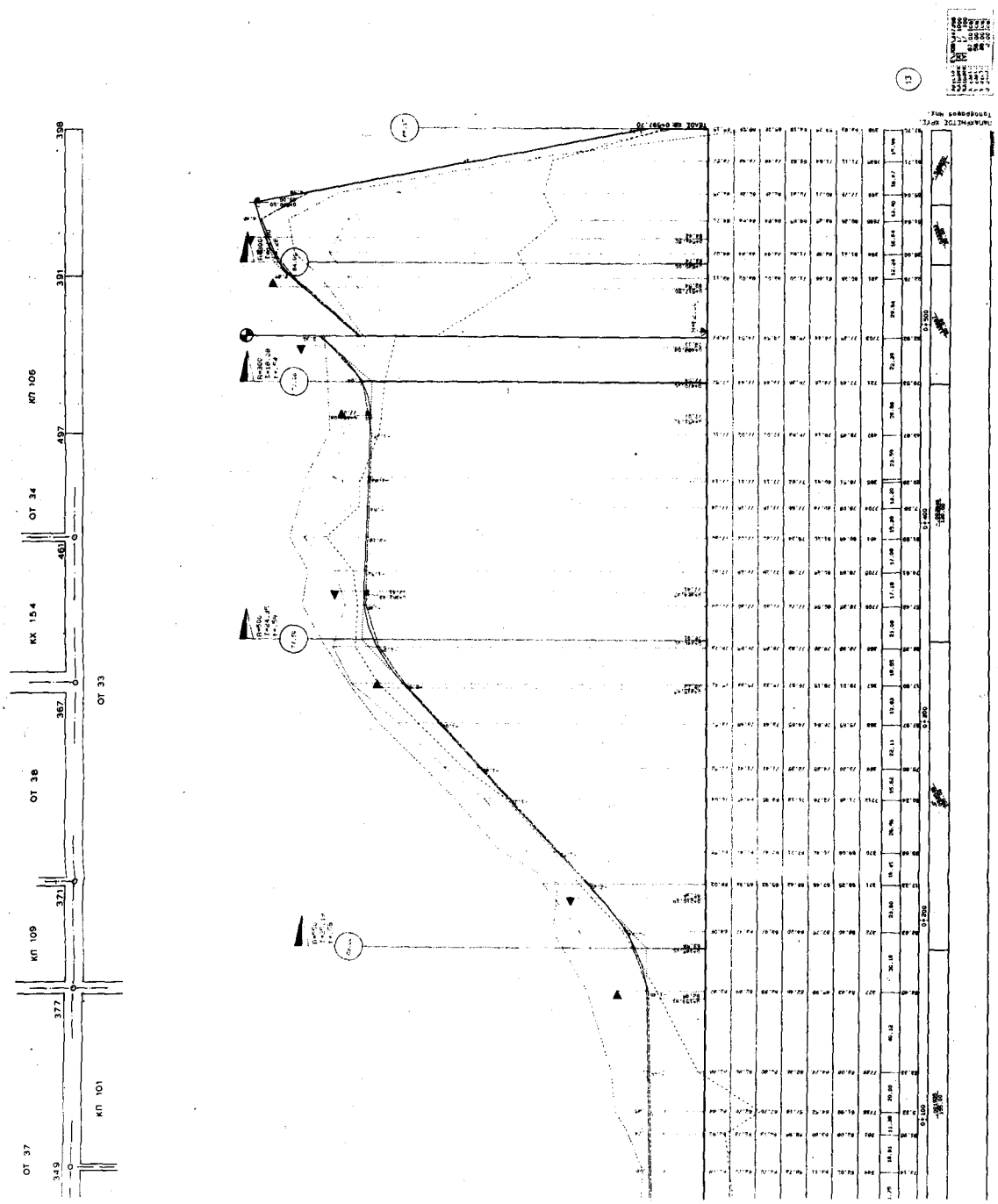
ΟΤ 37
ΚΠ 101
ΚΠ 109
ΟΤ 38
ΟΤ 33
ΚΧ 154
ΟΤ 34
ΚΠ 106
349
372
371
367
461
497
391
398

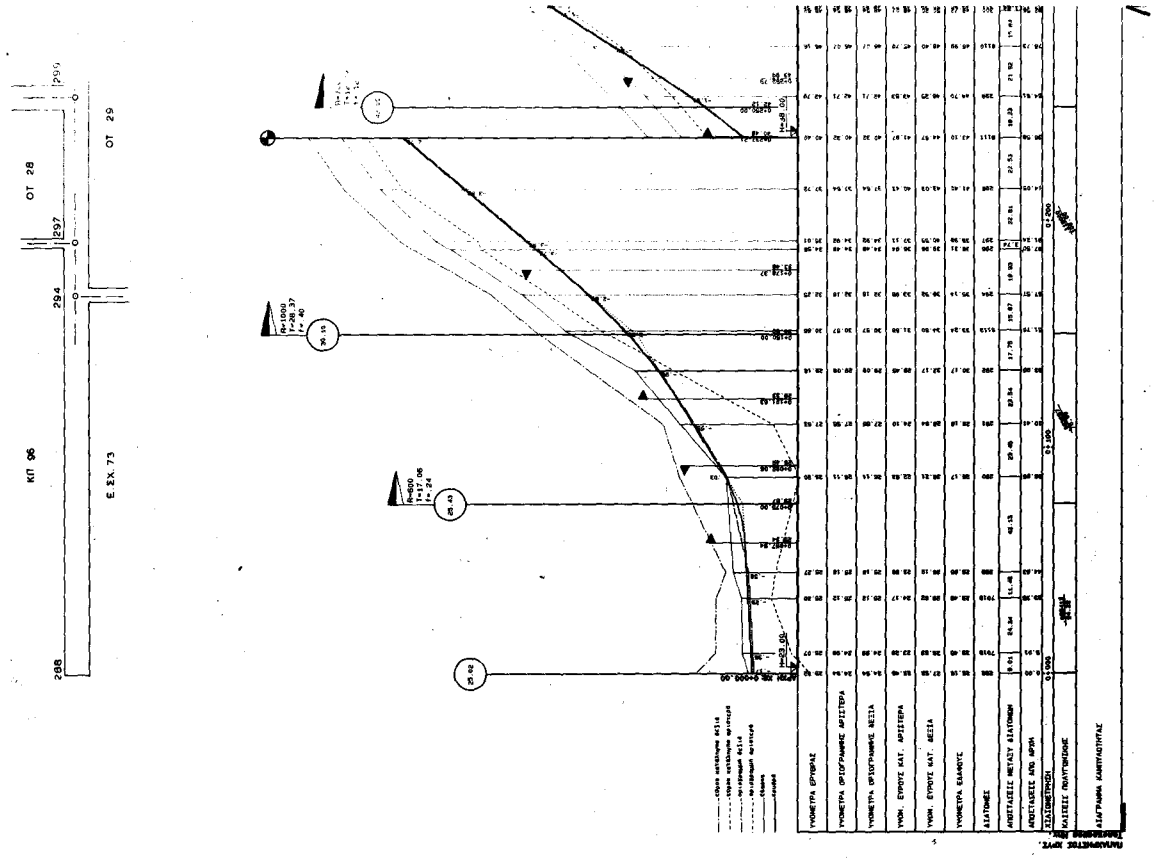
ΟΙΚΟΔΟΜΙΚΟΣ ΚΑΙ ΠΑΡΑΘΕΡΙΣΤΙΚΟΣ ΣΥΝΕΤΑΙΡΙΣΜΟΣ ΥΠΑΛΛΗΛΩΝ ΕΜΠΟΡΙΚΗΣ ΤΡΑΠΕΖΗΣ
ΜΕΛΕΤΗ ΕΦΑΡΜΟΓΗΣ ΡΥΜΟΤΟΜΙΚΟΥ ΣΧΕΔΙΟΥ ΣΤΗΝ Ν. ΚΑΒΑΛΙΑΝΗ
ΜΕΛΕΤΗ ΟΛΟΠΟΙΑΣ
ΧΑΡΑΞΗ ΑΙΓΙΑΛΟΥ ΚΑΙ ΠΑΡΑΛΙΑΣ
Π.Δ. 22 - 04 - 92 Φ.Ε.Κ. 398/Δ
ΣΧΕΔΙΟ
ΥΨΟΜΕΤΡΙΚΗ ΜΕΛΕΤΗ ΔΡΟΜΟΥ
ΑΘΗΝΑ ΜΑΡΤΙΟΣ 1993
ΚΛΙΜΑΚΑ ΜΗΚΟΝ 1:1000 ΥΨΟΝ 1:100
ΓΡΑΦΕΙΟ ΜΕΛΕΤΩΝ
ΑΡ. ΣΧΕΔΙΟΥ 14.15
ΟΜΑΔΑ ΜΕΛΕΤΗΣ
ΘΕΩΡΗΘΗΚΕ

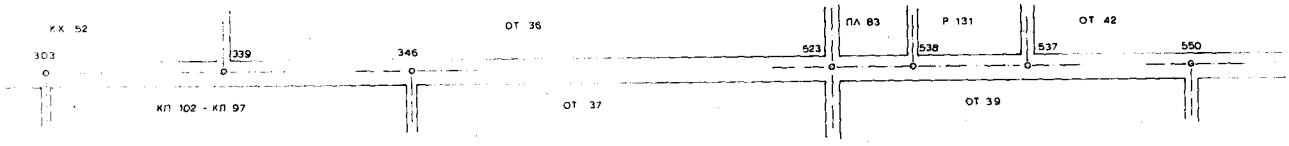
ΚΧ 52
303
339
346
ΟΤ 36
ΚΠ 102 - ΚΠ 97
ΟΤ 37
ΠΛ 83
523
Ρ 131
538
537
ΟΤ 42
550
ΟΤ 39

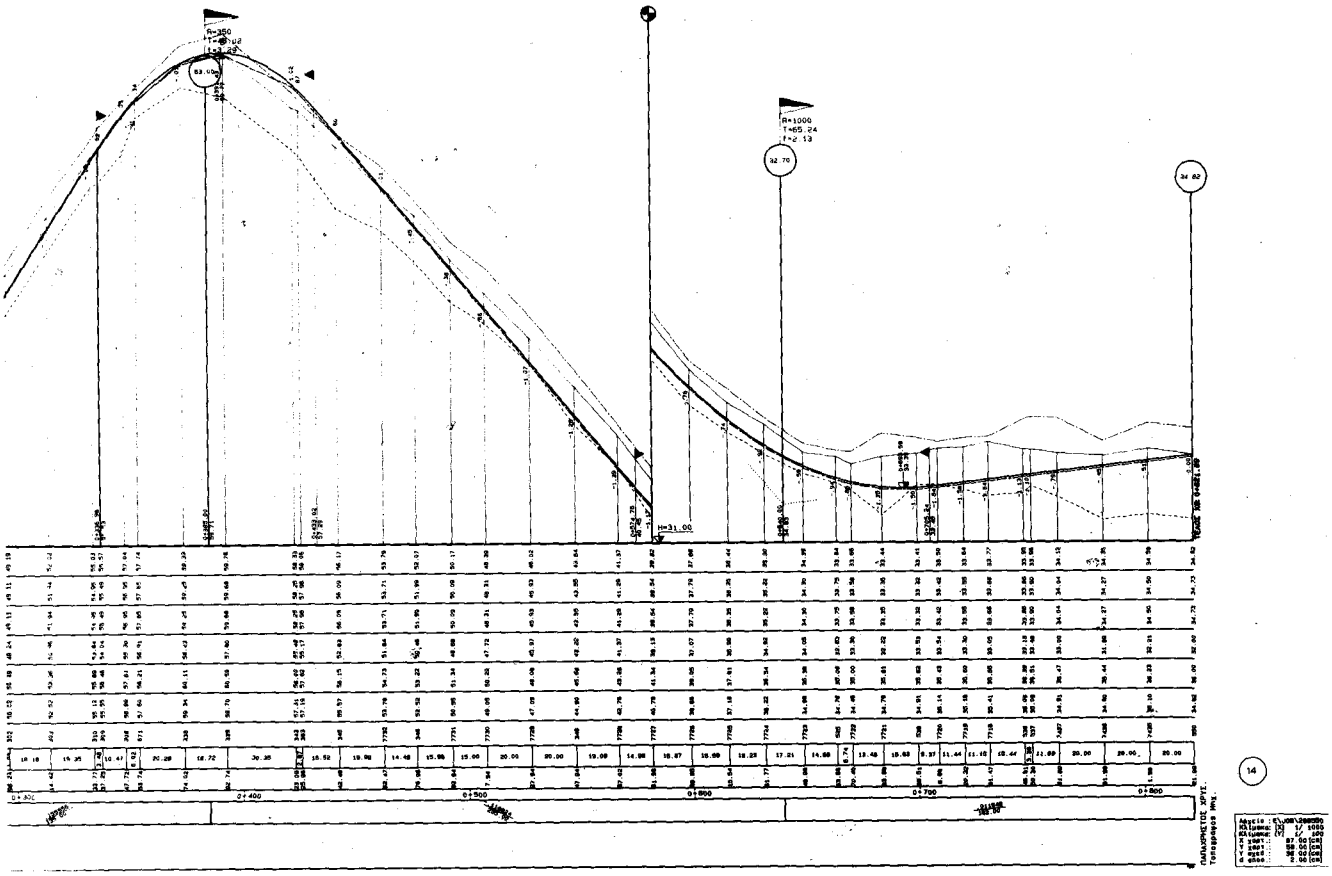
R=350
T=8.02
L=16.05
R=1000
T=65.24
L=2.13
H=31.00
0+300
0+400
0+500
0+600
0+700
0+800
14

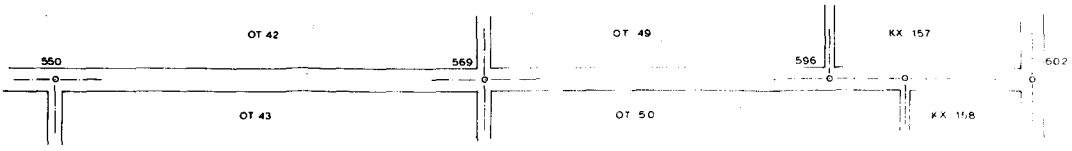
ΟΤ 42
ΟΤ 49
ΚΧ 157
550
569
596
602
ΟΤ 43
ΟΤ 50
ΚΧ 158

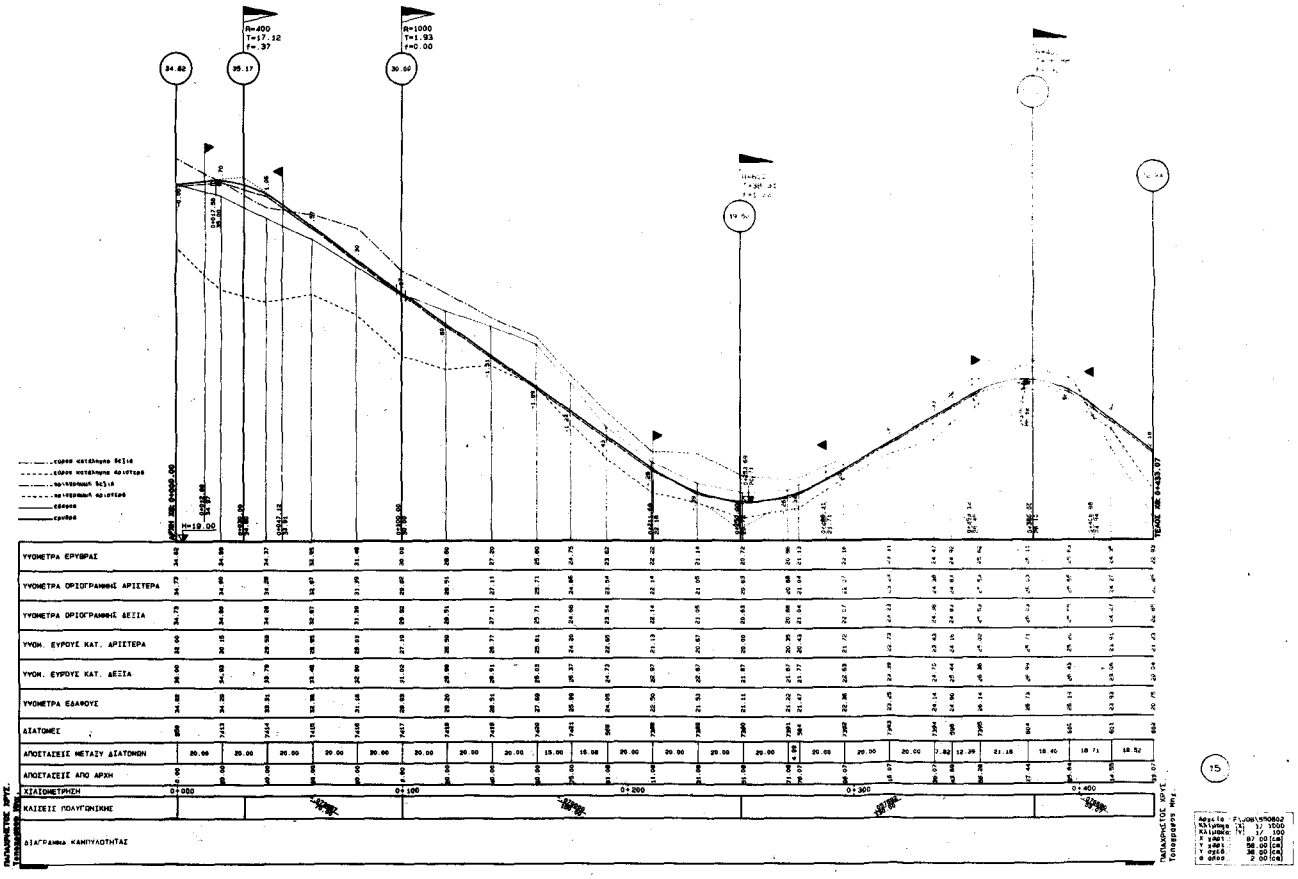
R=400
T=17.32
f=.37
R=1000
T=1.93
f=0.00
ΥΨΟΜΕΤΡΑ ΕΡΥΘΡΑΣ
ΥΨΟΜΕΤΡΑ ΟΡΙΟΓΡΑΜΜΗΣ ΑΡΙΣΤΕΡΑ
ΥΨΟΜΕΤΡΑ ΟΡΙΟΓΡΑΜΜΗΣ ΔΕΞΙΑ
ΥΨΟΗ. ΕΥΡΟΥΣ ΚΑΤ. ΑΡΙΣΤΕΡΑ
ΥΨΟΗ. ΕΥΡΟΥΣ ΚΑΤ. ΔΕΞΙΑ
ΥΨΟΜΕΤΡΑ ΕΔΑΦΟΥΣ
ΔΙΑΤΟΜΕΣ
ΑΠΟΣΤΑΣΕΙΣ ΜΕΤΑΞΥ ΔΙΑΤΟΜΩΝ
ΑΠΟΣΤΑΣΕΙΣ ΑΠΟ ΑΡΧΗ
ΧΙΛΙΟΜΕΤΡΗΣΗ
ΚΑΙΣΕΙΣ ΠΟΛΥΓΩΝΙΚΗΣ
ΔΙΑΓΡΑΜΜΑ ΚΑΜΠΥΛΟΤΗΤΑΣ

15

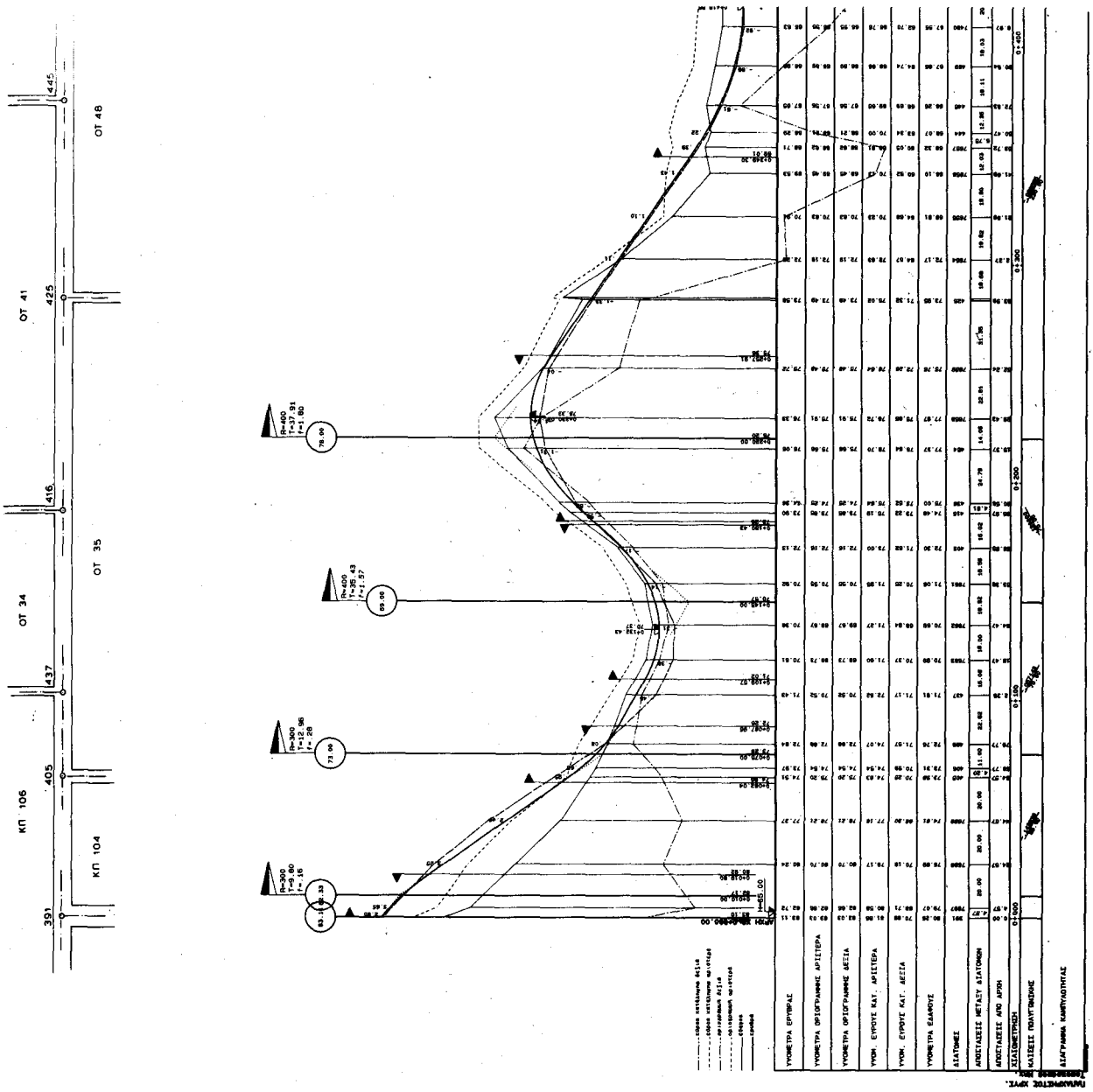
ΟΙΚΟΔΟΜΙΚΟΣ ΚΑΙ ΠΑΡΑΘΕΡΙΣΤΙΚΟΣ ΣΥΝΕΤΑΙΡΙΣΜΟΣ ΥΠΑΛΛΗΛΩΝ ΕΜΠΟΡΙΚΗΣ ΤΡΑΠΕΖΗΣ
ΜΕΛΕΤΗ ΕΦΑΡΜΟΓΗΣ ΡΥΜΟΤΟΜΙΚΟΥ ΣΧΕΔΙΟΥ ΣΤΗΝ Ν. ΚΑΒΑΛΛΙΑΝΗ
ΜΕΛΕΤΗ ΟΔΟΠΟΙΙΑΣ
ΧΑΡΑΞΗ ΑΙΤΙΑΛΟΥ ΚΑΙ ΠΑΡΑΛΙΑΣ
Π.Δ. 22 - 04 - 92 Φ.Ε.Κ. 396/Δ
ΣΧΕΔΙΟ
ΥΨΟΜΕΤΡΙΚΗ ΜΕΛΕΤΗ ΔΡΟΜΟΥ
ΑΘΗΝΑ ΜΑΡΤΙΟΣ 1993
ΚΛΙΜΑΚΑ ΜΗΚΟΝ 1:1000 ΥΨΟΝ 1:100
ΓΡΑΦΕΙΟ ΜΕΛΕΤΩΝ
ΑΡ. ΣΧΕΔΙΟΥ 16
ΟΜΑΔΑ ΜΕΛΕΤΗΣ
ΘΕΩΡΗΘΗΚΕ

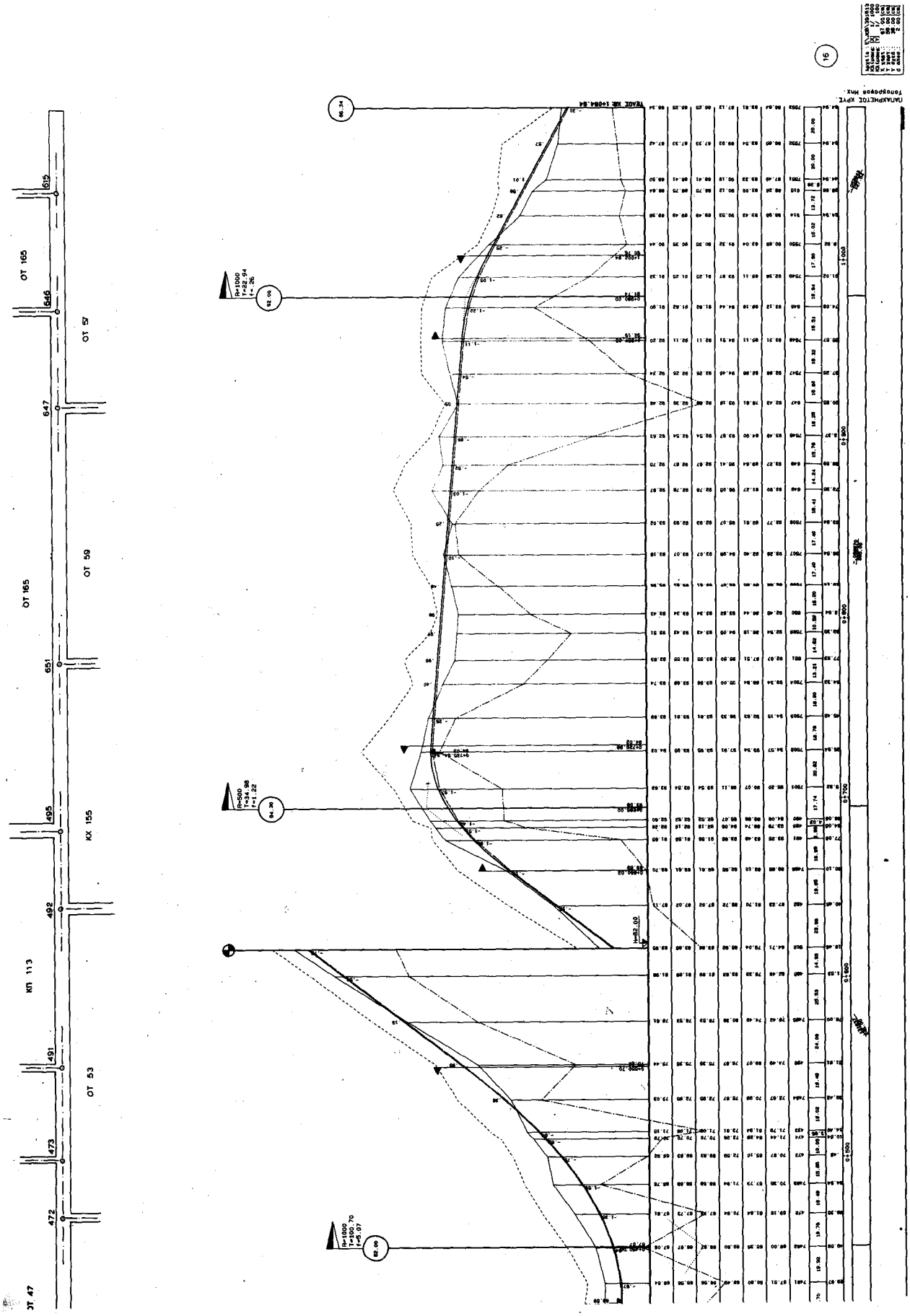
ΟΤ 165
ΟΤ 57
ΟΤ 165
ΟΤ 59
ΚΧ 155
ΚΠ 113
ΟΤ 53
ΟΤ 47
615
646
647
651
495
492
491
473
472
ΤΕΛΟΣ ΗΜΕ 1+084.84
ΠΑΛΙΑΡΗΣΕΙΟΣ ΧΡΥΣ.
ΤΟΠΟΘΕΣΙΑ ΗΜΧ.
R=1000
T=32.94
f=1.26
R=500
T=34.98
f=1.22
R=1000
T=100.70
f=5.07
H=2.00

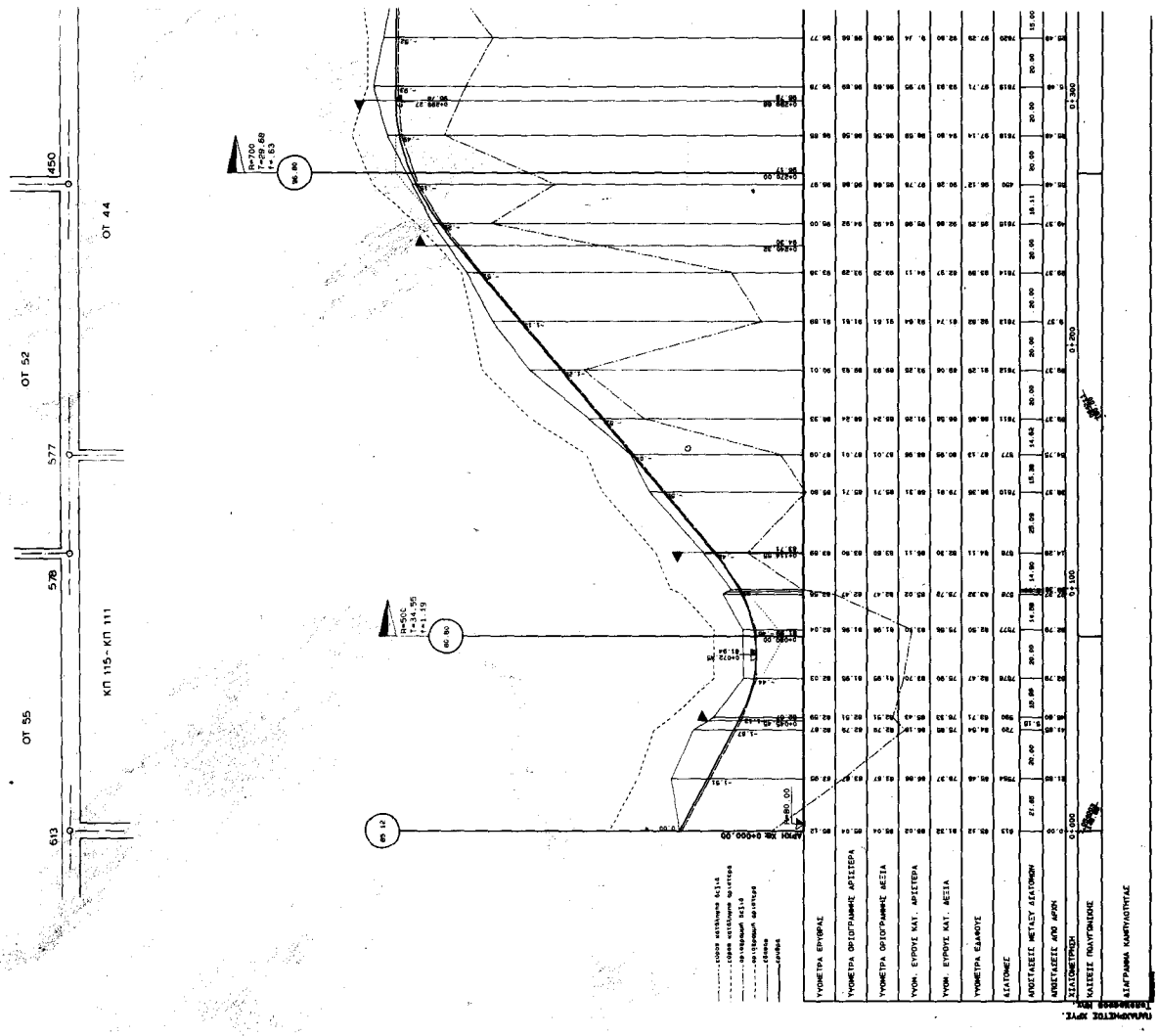
ΟΙΚΟΔΟΜΙΚΟΣ ΚΑΙ ΠΑΡΑΘΕΡΙΣΤΙΚΟΣ ΣΥΝΕΤΑΙΡΙΣΜΟΣ ΥΠΑΛΛΗΛΩΝ ΕΜΠΟΡΙΚΗΣ ΤΡΑΠΕΖΗΣ
ΜΕΛΕΤΗ ΕΦΑΡΜΟΓΗΣ ΡΥΜΟΤΟΜΙΚΟΥ ΣΧΕΔΙΟΥ ΣΤΗΝ Ν. ΚΑΒΑΛΑΝΗ
ΜΕΛΕΤΗ ΟΔΟΠΟΙΙΑΣ
ΧΑΡΑΞΗ ΑΙΓΙΑΛΟΥ ΚΑΙ ΠΡΕΒΕΖΑΣ
Π.Δ. 22 - 04 - 92 Φ.Ε.Κ. 306 Δ
ΣΧΕΔΙΟ
ΥΨΟΜΕΤΡΙΚΗ ΜΕΛΕΤΗ ΔΡΟΜΟΥ
ΑΘΗΝΑ ΜΑΡΤΙΟΣ 1993
ΚΛΙΜΑΚΑ ΟΡΙΖΟΝΤΙΩΝ 1:1000 ΥΨΩΝ 1: 100
ΓΡΑΦΕΙΟ ΜΕΛΕΤΩΝ
ΑΡ. ΣΧΕΔΙΟΥ 17
ΟΜΑΔΑ ΜΕΛΕΤΗΣ
ΘΕΩΡΗΘΗΚΕ
ΝΟΜΑΡΧΙΑ ΕΥΒΟΙΑΣ
ΥΨΟΜΕΤΡΙΑ ΕΡΥΦΟΡΑΣ
ΥΨΟΜΕΤΡΙΑ ΟΡΙΟΓΡΑΜΜΗΣ ΑΡΙΣΤΕΡΑ
ΥΨΟΜΕΤΡΙΑ ΟΡΙΟΓΡΑΜΜΗΣ ΜΕΣΙΑ
ΥΨΟΜ. ΕΥΡΟΥΣ ΚΑΤ. ΑΡΙΣΤΕΡΑ
ΥΨΟΜ. ΕΥΡΟΥΣ ΚΑΤ. ΜΕΣΙΑ
ΥΨΟΜΕΤΡΙΑ ΕΔΑΦΟΥΣ
ΔΙΑΤΟΜΕΣ
ΑΠΟΣΤΑΣΕΙΣ ΜΕΤΑΞΥ ΔΙΑΤΟΜΩΝ
ΑΠΟΣΤΑΣΕΙΣ ΑΠΟ ΑΡΧΗ
ΣΙΑΤΟΜΕΤΡΗΣΗ
ΚΛΙΣΕΙΣ ΠΟΛΥΓΩΝΙΟΝΕ
ΔΙΑΓΡΑΜΜΑ ΚΑΜΠΥΛΟΤΗΤΑΣ
ΟΤ 44
ΟΤ 52
ΟΤ 55
ΚΠ 115 - ΚΠ 111
450
577
578
613

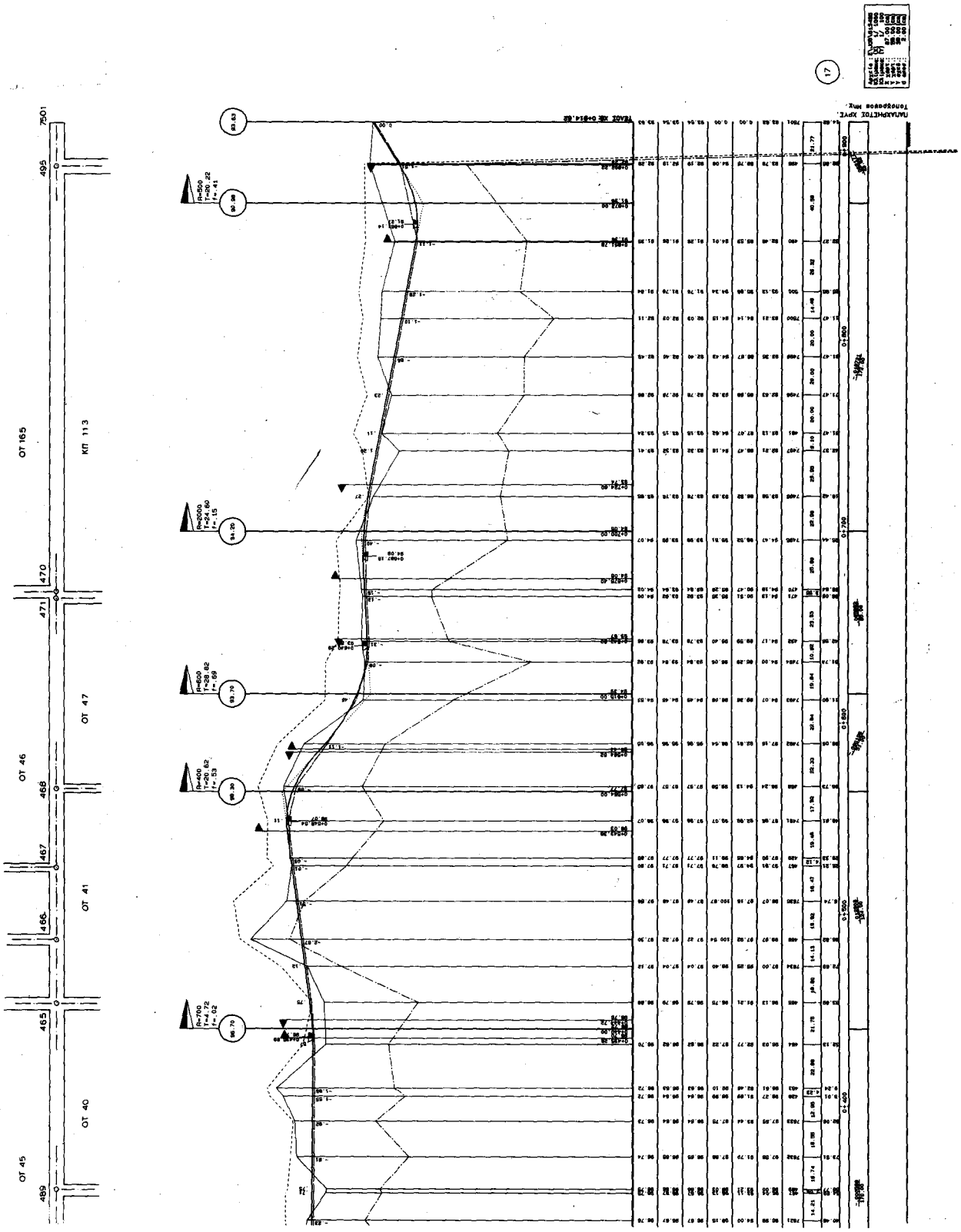
17
ΠΑΝΑΧΡΗΣΤΟΣ ΧΡΗΣ.
ΤΟΠΟΓΡΑΦΟΣ ΜΗΧ.
ΤΕΛΟΣ ΧΜΕ 0+814.82
ΟΤ 165
ΚΠ 113
ΟΤ 47
ΟΤ 46
ΟΤ 41
ΟΤ 40
ΟΤ 45
R=500 T=20.22 I=.41
R=2000 T=24.60 I=.15
R=600 T=28.82 I=.69
R=400 T=20.82 I=.53
R=700 T=4.72 I=.02
0+600
0+700
0+800
0+900
0+500
0+400

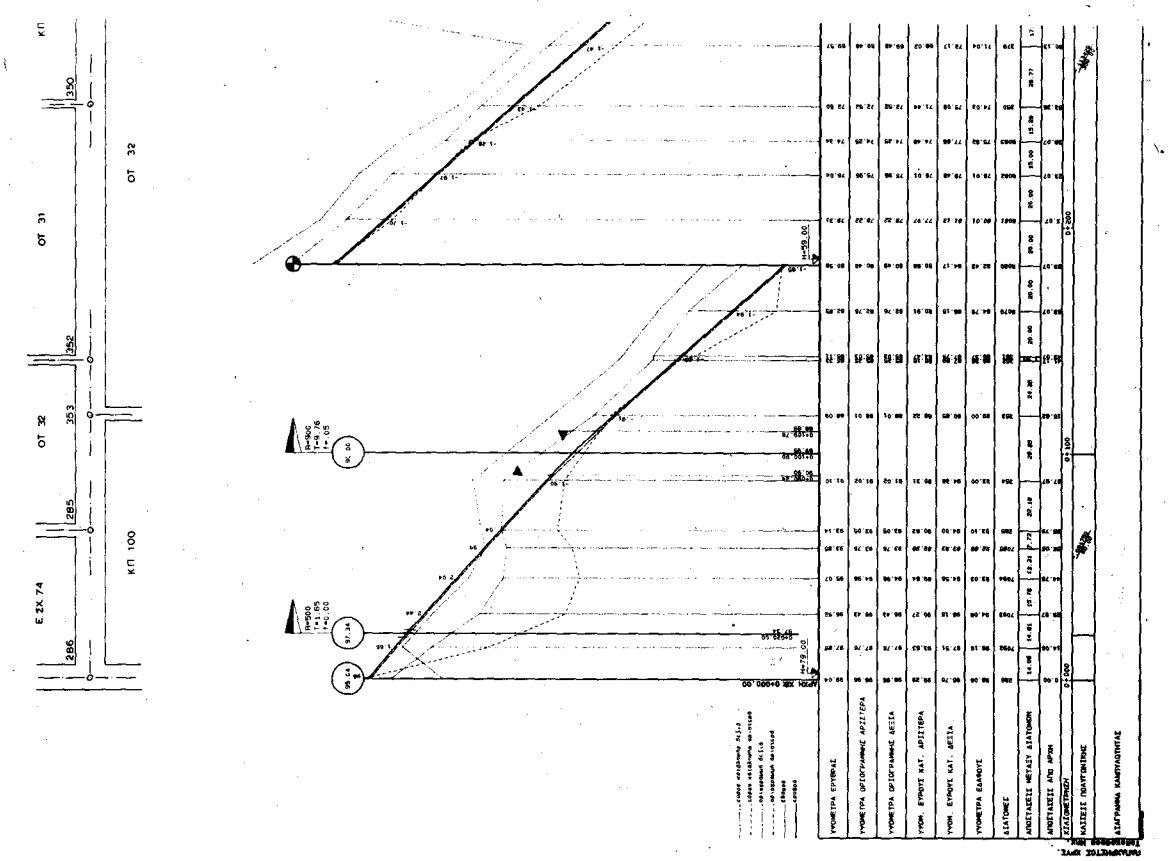
ΟΙΚΟΝΟΜΙΚΟΣ ΚΑΙ ΠΑΡΑΘΕΡΙΤΙΚΟΣ ΧΥΝΕΤΑΙΡΙΣΜΟΣ
ΥΠΟΛΛΗΛΩΝ ΕΜΠΟΡΙΚΩΝ ΤΡΑΠΕΖΩΝ
ΜΕΛΕΤΗ ΕΦΑΡΜΟΓΗΣ ΡΥΜΟΤΟΜΙΚΟΥ ΣΧΕΔΙΟΥ ΣΤΗΝ Ν. ΚΑΒΑΛΑΝΑΙΗ
ΜΕΛΕΤΗ ΟΛΟΜΟΙΡΑΣ
ΣΧΕΔΙΟ ΑΠΑΛΟΥ ΚΑΙ ΠΑΡΑΛΙΑΣ
ΣΧΕΔΙΟ
ΑΘΗΝΑ
ΚΛΙΜΑΚΑ
ΟΜΑΔΑ ΜΕΛΕΤΗΣ
ΑΡ. ΣΧΕΔΙΟΥ
13.19

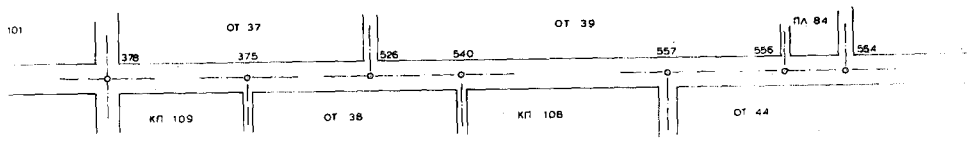
101
ΟΤ 37
ΟΤ 39
ΠΛ 84
378
375
526
540
557
556
554
ΚΠ 109
ΟΤ 38
ΚΠ 108
ΟΤ 44

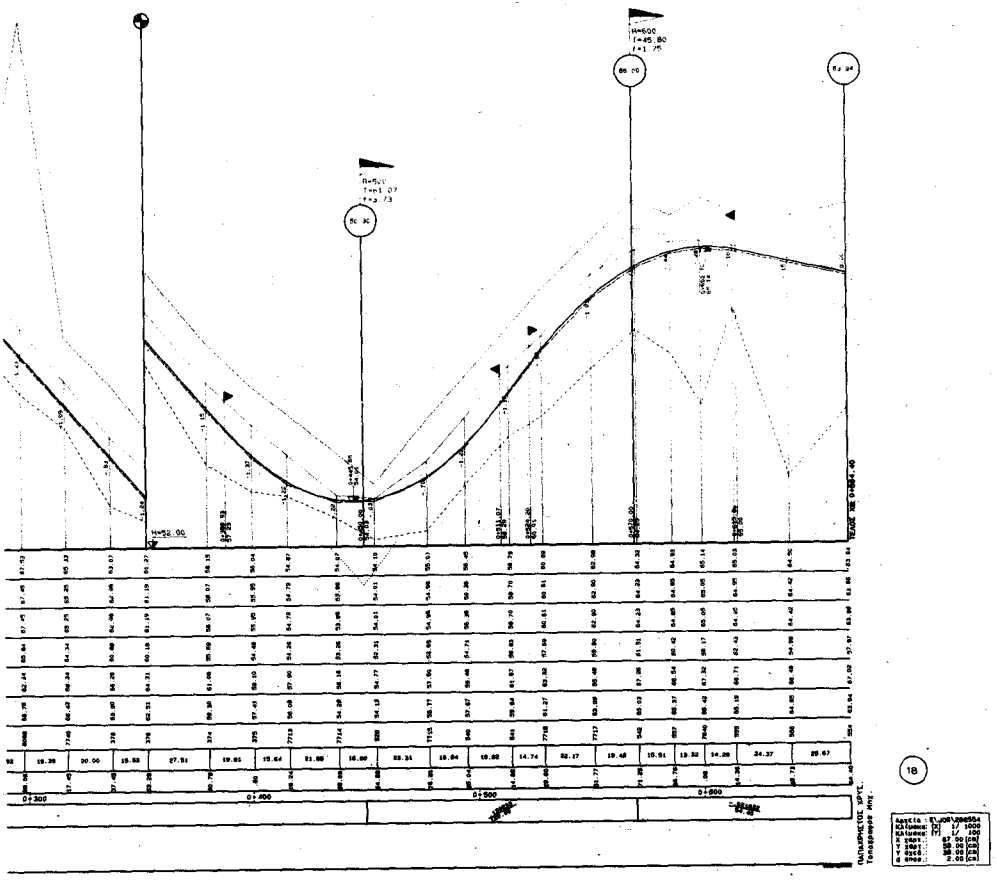


ΟΤ 158
ΟΤ 50
ΟΤ 51
ΟΤ 43
ΚΠ 118
ΚΠ 111
ΚΠ 110
ΠΧ 142
597
637
607
586
570
563
562
554
ΥΨΟΜΕΤΡΑ ΕΡΥΘΡΑΣ
ΥΨΟΜΕΤΡΑ ΟΡΙΖΟΝΤΑΝΗΣ ΑΡΙΣΤΕΡΑ
ΥΨΟΜΕΤΡΑ ΟΡΙΖΟΝΤΑΝΗΣ ΜΕΣΑ
ΥΨΟΜ. ΕΥΡΟΥΣ ΚΑΤ. ΑΡΙΣΤΕΡΑ
ΥΨΟΜ. ΕΥΡΟΥΣ ΚΑΤ. ΔΕΞΙΑ
ΥΨΟΜΕΤΡΑ ΕΔΑΦΟΥΣ
ΔΙΑΤΟΜΕΣ
ΑΠΟΣΤΑΣΕΙΣ ΜΕΤΑΞΥ ΔΙΑΤΟΜΩΝ
ΑΠΟΣΤΑΣΕΙΣ ΑΠΟ ΑΡΧΗ
ΣΤΑΘΜΟΜΕΤΡΗΣΗ
ΚΛΙΣΕΙΣ ΠΟΛΥΓΩΝΙΩΝ
ΔΙΑΓΡΑΜΜΑ ΚΑΜΠΥΛΟΤΗΤΑΣ

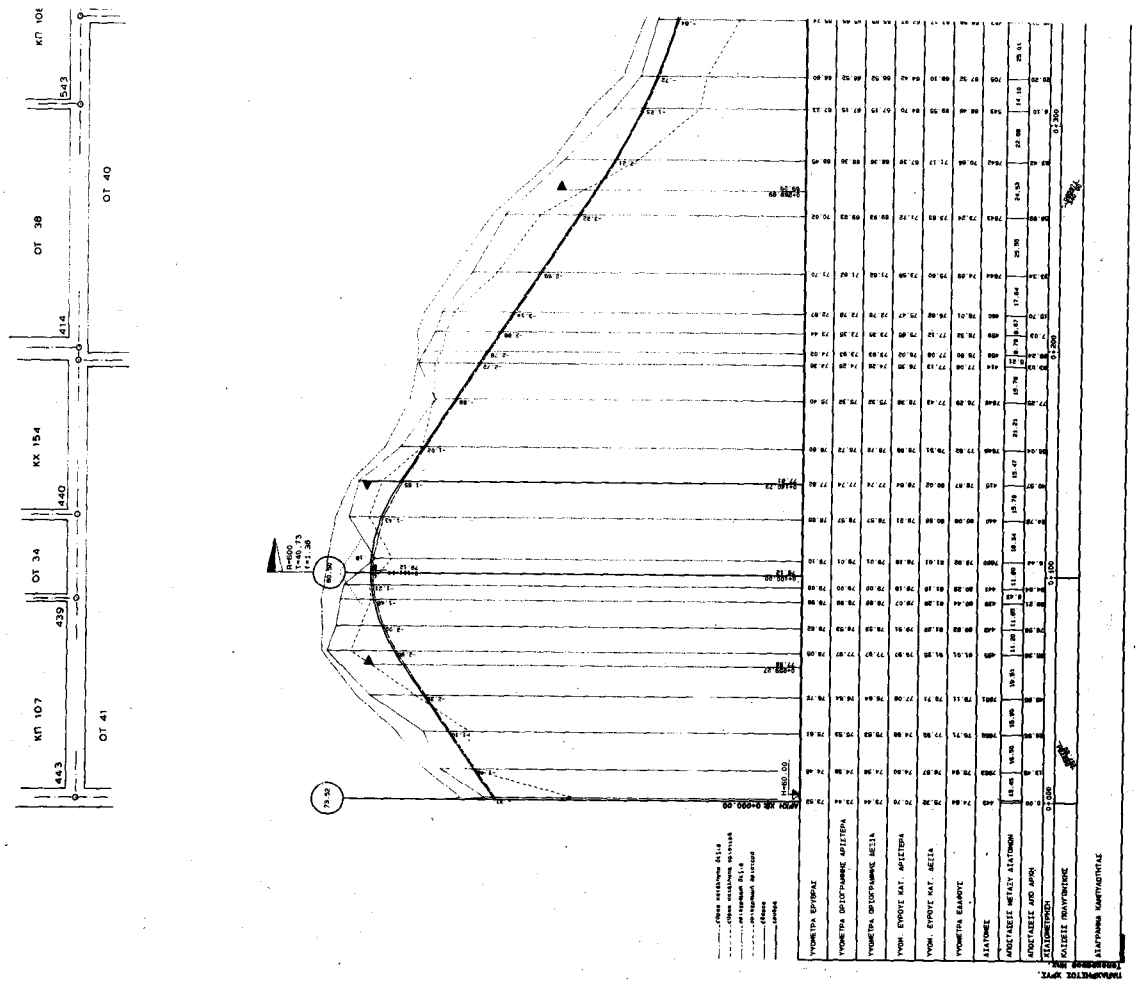
ΟΙΚΟΝΟΜΙΚΟΣ ΚΑΙ ΠΑΡΑΘΕΡΙΣΤΙΚΟΣ ΧΥΝΤΑΡΙΣΜΟΣ
ΥΠΑΛΛΗΛΩΝ ΕΜΠΟΡΙΚΗΣ ΤΡΑΠΕΖΗΣ
ΜΕΛΕΤΗ ΕΦΑΡΜΟΓΗΣ ΡΥΜΟΤΟΜΙΚΟΥ ΣΧΕΔΙΟΥ ΣΤΗΝ Ν. ΚΑΒΑΛΑΝΗ
ΜΕΛΕΤΗ ΟΛΟΠΟΙΑΣ
ΧΑΡΑΞΗ ΜΠΑΛΟΥ ΚΑΙ ΠΑΡΑΛΙΑΣ
ΥΦΟΜΕΤΡΙΚΗ ΜΕΛΕΤΗ ΑΓΟΔΟΥ
ΑΘΗΝΑ ΜΑΡΤΙΟΣ 1993
ΚΛΙΜΑΚΑ ΜΗΚΟΥΣ 1:1000 ΥΨΟΥΣ 1:100
ΓΡΑΦΕΙΟ ΜΕΛΕΤΩΝ
ΑΡ. ΣΧΕΔΙΟΥ 20
ΟΜΑΔΑ ΜΕΛΕΤΗΣ

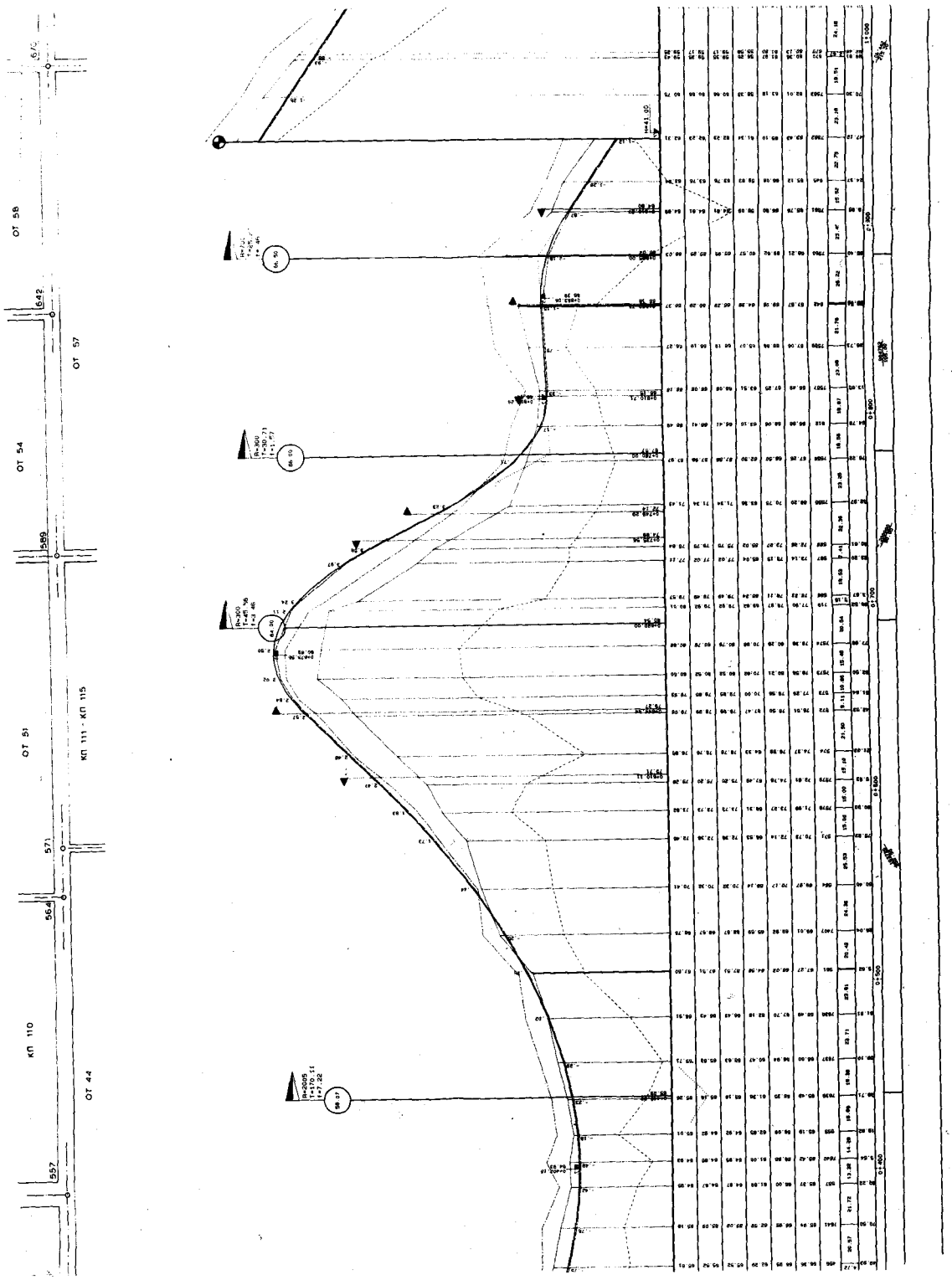
ΟΤ 58
ΟΤ 57
ΟΤ 54
ΟΤ 51
ΚΠ 111 - ΚΠ 115
ΚΠ 110
ΟΤ 44
642
589
571
564
557
0+400
0+500
0+600
0+700
0+800
0+900
1+000

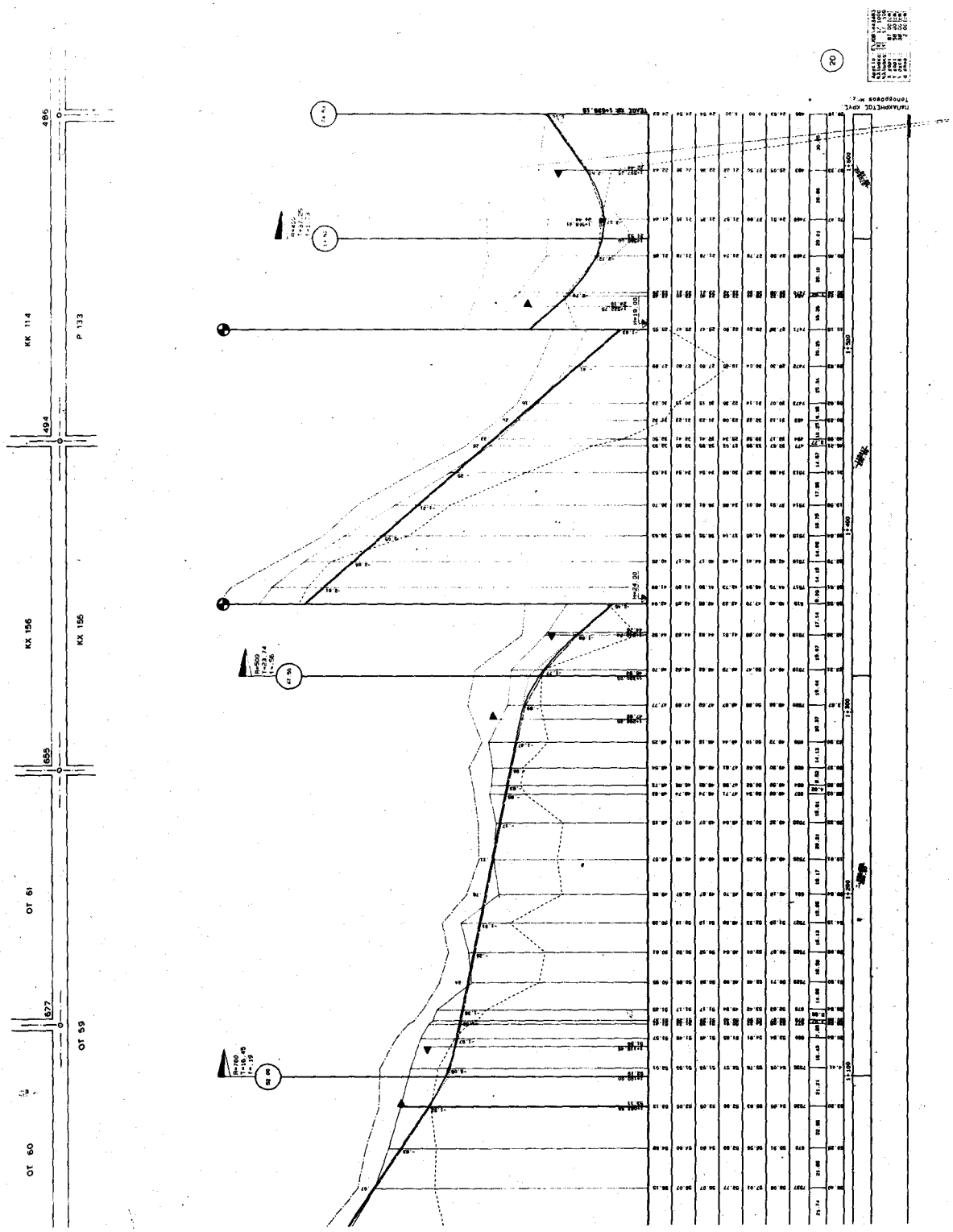
ΠΑΡΑΜΕΤΙΚΟ ΑΘΗΝΑ
ΤΟΠΟΓΡΑΦΟΣ Μ.Ε.
20
ΚΚ 114
ΚΚ 156
ΟΤ 61
ΟΤ 60
ΟΤ 59
ΚΚ 155
Ρ 133
486
494
655
677

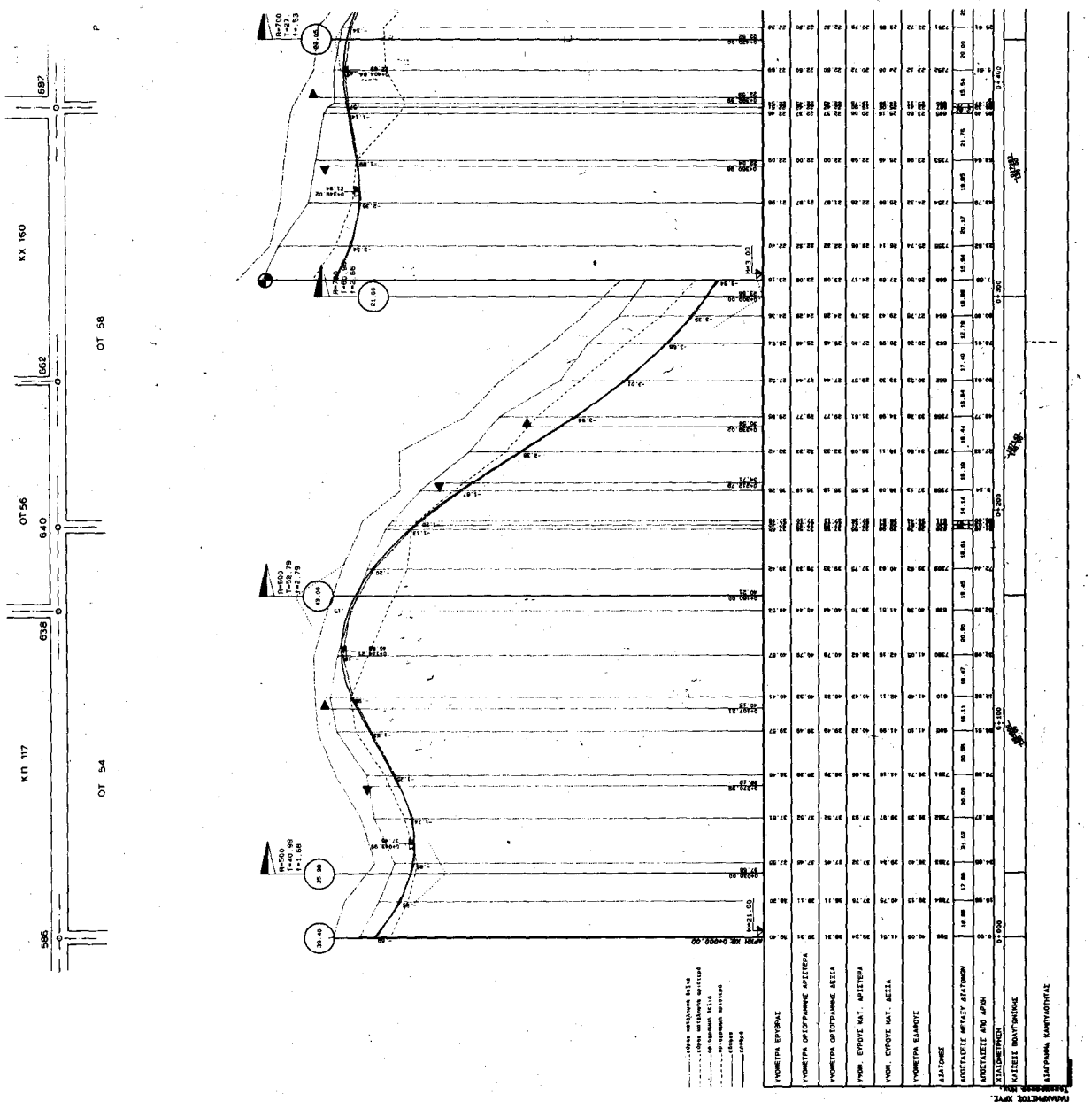
ΟΙΚΟΔΟΜΙΚΟΣ ΚΑΙ ΠΑΡΑΘΕΡΙΣΤΙΚΟΣ ΣΥΝΕΤΑΙΡΙΣΜΟΣ ΥΠΑΛΛΗΛΩΝ ΕΜΠΟΡΙΚΗΣ ΤΡΑΠΕΖΗΣ
ΜΕΛΕΤΗ ΕΦΑΡΜΟΓΗΣ ΡΥΜΟΤΟΜΙΚΟΥ ΣΧΕΔΙΟΥ ΣΤΗΝ Χ. ΚΑΒΑΛΙΑΝΗ
ΜΕΛΕΤΗ ΟΔΟΠΟΙΙΑΣ
ΧΑΡΑΞΗ ΑΙΓΙΑΛΟΥ ΚΑΙ ΠΑΡΑΛΙΑΣ
ΠΑ 22 04 92 ΦΕΚ 396 Δ
ΓΕΩΜΕΤΡΙΚΗ ΜΕΛΕΤΗ ΔΡΟΜΟΥ
ΑΘΗΝΑ ΜΑΡΤΙΟΣ 1993
ΚΛΙΜΑΚΑ ΜΗΚΟΣ 1:1000 ΥΨΟΣ 1:100
ΓΡΑΦΕΙΟ ΜΕΛΕΤΩΝ
ΑΡ. ΣΧΕΔΙΟΥ 21
ΟΜΑΔΑ ΜΕΛΕΤΗΣ
ΘΕΩΡΗΘΗΚΕ
ΕΥΕΘΟΛΣ
ΚΥΒΕΡΝΗΣΕΩΣ (ΤΕΥΧΟΣ ΤΕΤΑΡΤΟ)

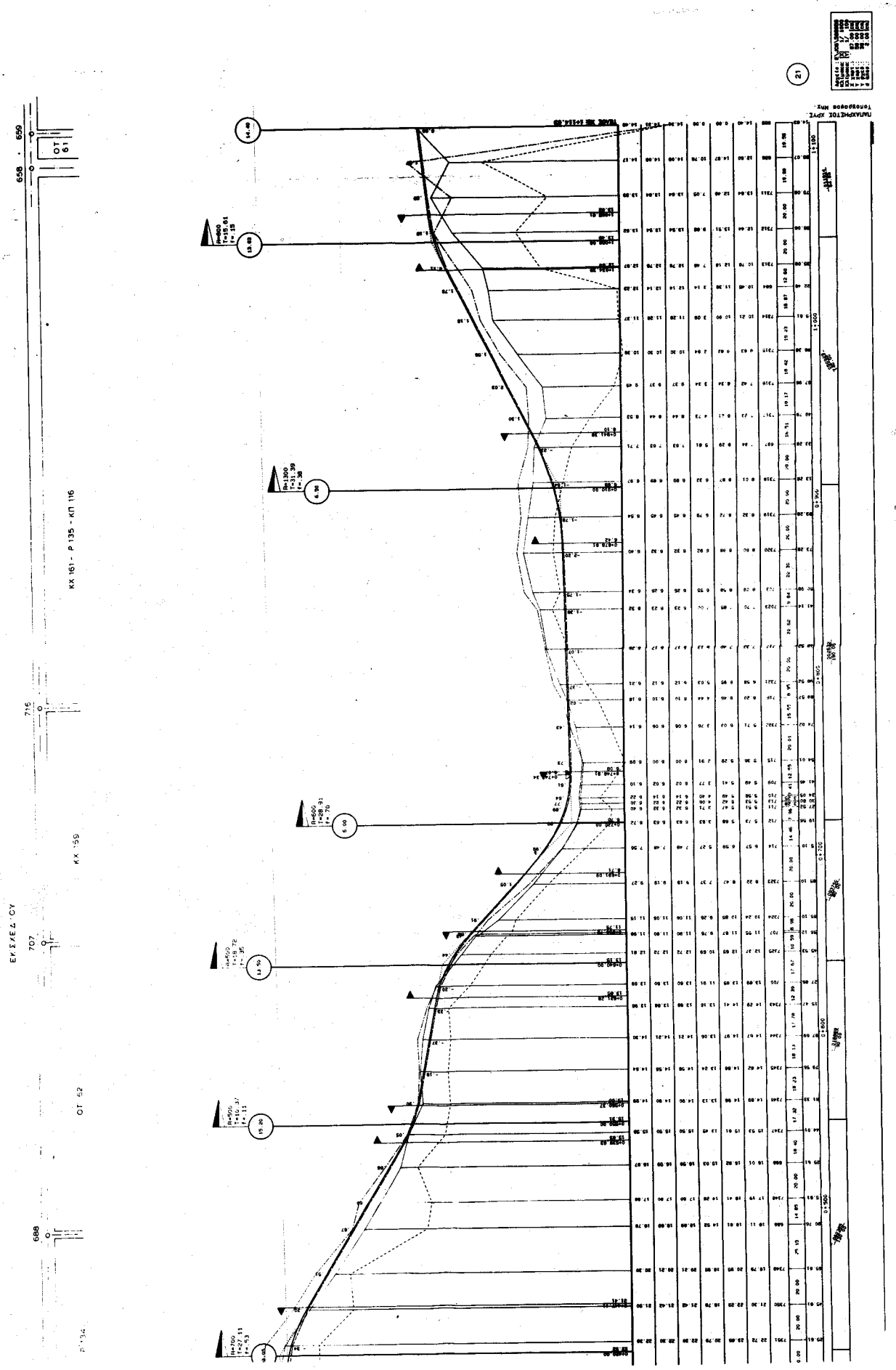
ΕΥΣΧΕΔ. ΟΥ
ΚΧ 161 - Ρ 135 - ΚΠ 116
ΚΧ 159
ΟΤ 62
ΟΤ 61
ΠΑΝΑΧΡΗΣΤΟΣ ΧΡΗΣ.
Τοπογράφος Μηχ.

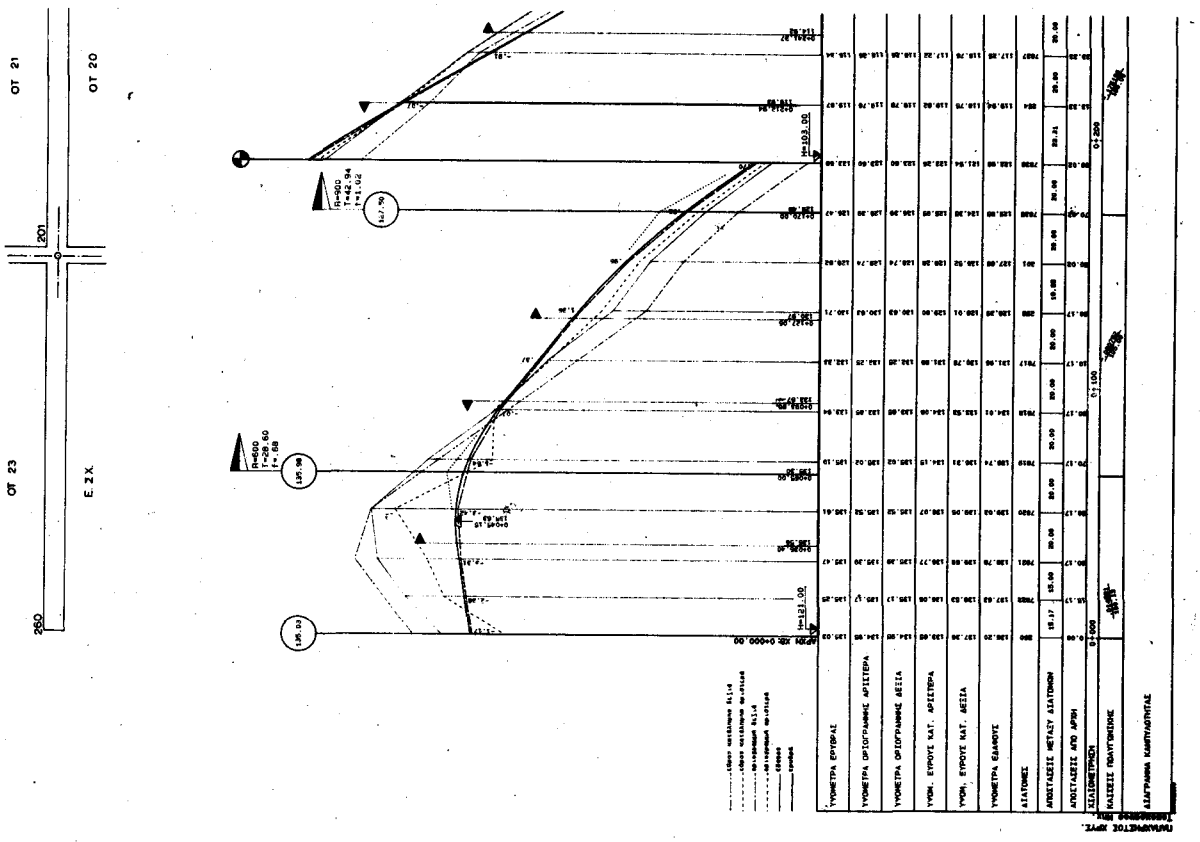
ΟΤ 21
ΟΤ 20
ΟΤ 23
Ε.Σ.Κ.
ΥΨΟΜΕΤΡΑ ΕΡΥΘΡΑΣ
ΥΨΟΜΕΤΡΑ ΟΡΙΟΓΡΑΜΜΗΣ ΑΡΙΣΤΕΡΑ
ΥΨΟΜΕΤΡΑ ΟΡΙΟΓΡΑΜΜΗΣ ΔΕΞΙΑ
ΥΨΟΜ. ΕΥΡΟΥΣ ΚΑΤ. ΑΡΙΣΤΕΡΑ
ΥΨΟΜ. ΕΥΡΟΥΣ ΚΑΤ. ΔΕΞΙΑ
ΥΨΟΜΕΤΡΑ ΕΔΑΦΟΥΣ
ΔΙΑΤΟΜΕΣ
ΑΠΟΣΤΑΣΕΙΣ ΜΕΤΑΞΥ ΔΙΑΤΟΜΩΝ
ΑΠΟΣΤΑΣΕΙΣ ΑΠΟ ΑΡΧΗ
ΣΧΕΔΙΟΜΕΤΡΗΣΗ
ΗΛΙΕΙΕΣ ΠΟΛΥΓΩΝΙΣΗΣ
ΔΙΑΓΡΑΜΜΑ ΚΑΜΠΥΛΟΤΗΤΑΣ


ΟΙΚΟΔΟΜΙΚΟΣ ΚΑΙ ΠΑΡΑΘΕΡΙΣΤΙΚΟΣ ΣΥΝΕΤΑΙΡΙΣΜΟΣ ΥΠΑΛΛΗΛΩΝ ΕΜΠΟΡΙΚΗΣ ΤΡΑΠΕΖΗΣ
ΜΕΛΕΤΗ ΕΦΑΡΜΟΓΗΣ ΡΥΜΟΤΟΜΙΚΟΥ ΣΧΕΔΙΟΥ ΣΤΗΝ Ν. ΚΑΒΑΛΛΙΑΝΗ
ΜΕΛΕΤΗ ΟΔΟΠΟΙΙΑΣ
ΧΑΡΑΞΗ ΑΙΤΙΑΛΟΥ ΚΑΙ ΠΑΡΑΛΙΑΣ
Π.Δ. 22 - 04 - 92 Φ.Ε.Κ. 398/Δ
ΣΧΕΔΙΟ
ΥΨΟΜΕΤΡΙΚΗ ΜΕΛΕΤΗ ΔΡΟΜΟΥ
ΑΘΗΝΑ ΜΑΡΤΙΟΣ 1993
ΚΑΤΗΜΑΚΑ ΜΗΚΟΝ 1:1000 ΥΨΟΝ 1: 100
ΓΡΑΦΕΙΟ ΜΕΛΕΤΩΝ
ΑΡ. ΣΧΕΔΙΟΥ 24.25
ΟΜΑΔΑ ΜΕΛΕΤΗΣ
ΦΟΡΡΟΗΣΗ

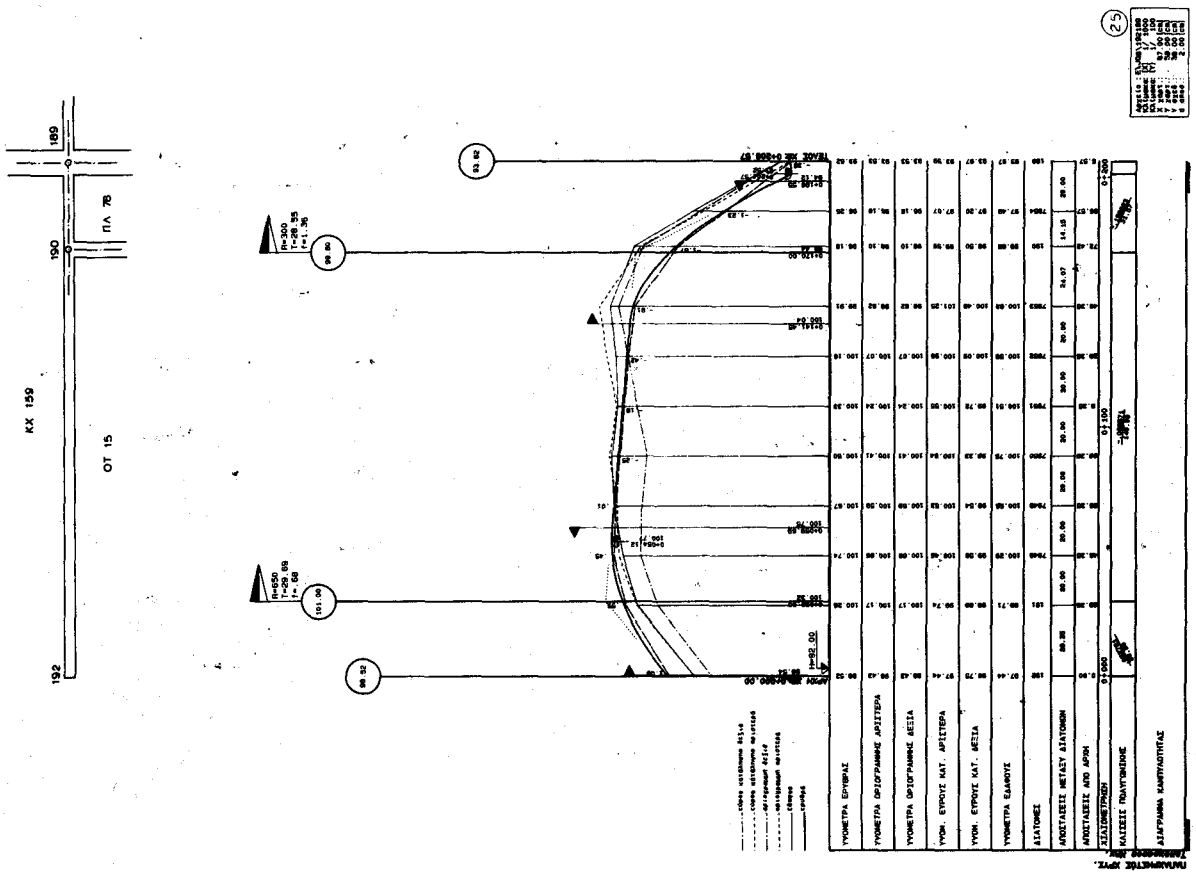
25
ΥΨΟΜΕΤΡΑ ΕΡΥΘΡΑΣ
ΥΨΟΜΕΤΡΑ ΟΡΙΟΓΡΑΜΜΗΣ ΔΕΞΙΤΕΡΑ
ΥΨΟΜΕΤΡΑ ΟΡΙΟΓΡΑΜΜΗΣ ΜΕΣΙΑ
ΥΨΟΜ. ΕΥΡΟΥΣ ΚΑΤ. ΑΡΙΣΤΕΡΑ
ΥΨΟΜ. ΕΥΡΟΥΣ ΚΑΤ. ΜΕΣΙΑ
ΥΨΟΜΕΤΡΑ ΕΔΑΦΟΥΣ
ΔΙΑΤΟΜΕΣ
ΑΠΟΣΤΑΣΕΙΣ ΜΕΤΑΞΥ ΔΙΑΤΟΜΩΝ
ΑΠΟΣΤΑΣΕΙΣ ΑΠΟ ΑΡΧΗ
ΧΙΛΙΟΜΕΤΡΗΣΗ
ΚΛΙΣΕΙΣ ΠΟΛΥΓΩΝΗΣΗΣ
ΔΙΑΓΡΑΜΜΑ ΚΑΜΠΥΛΟΤΗΤΑΣ
ΠΛ 78
ΟΤ 15
ΚΧ 159
189
190
192

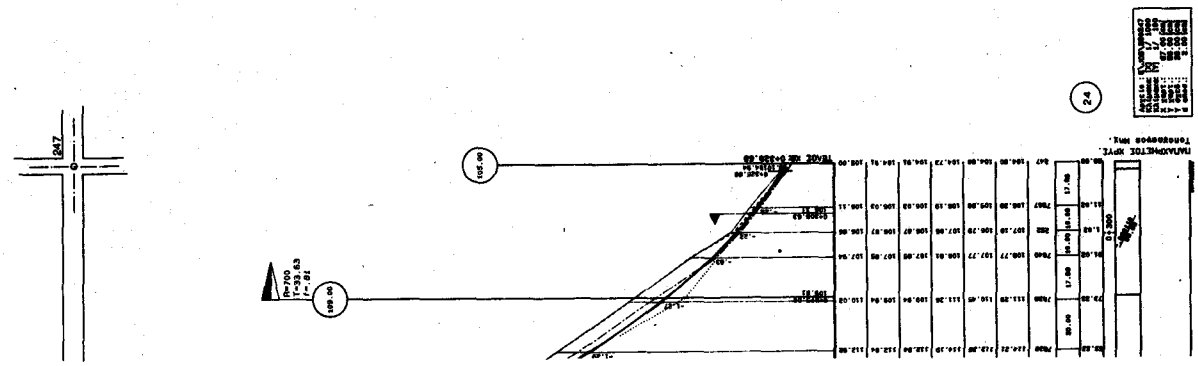
24
247

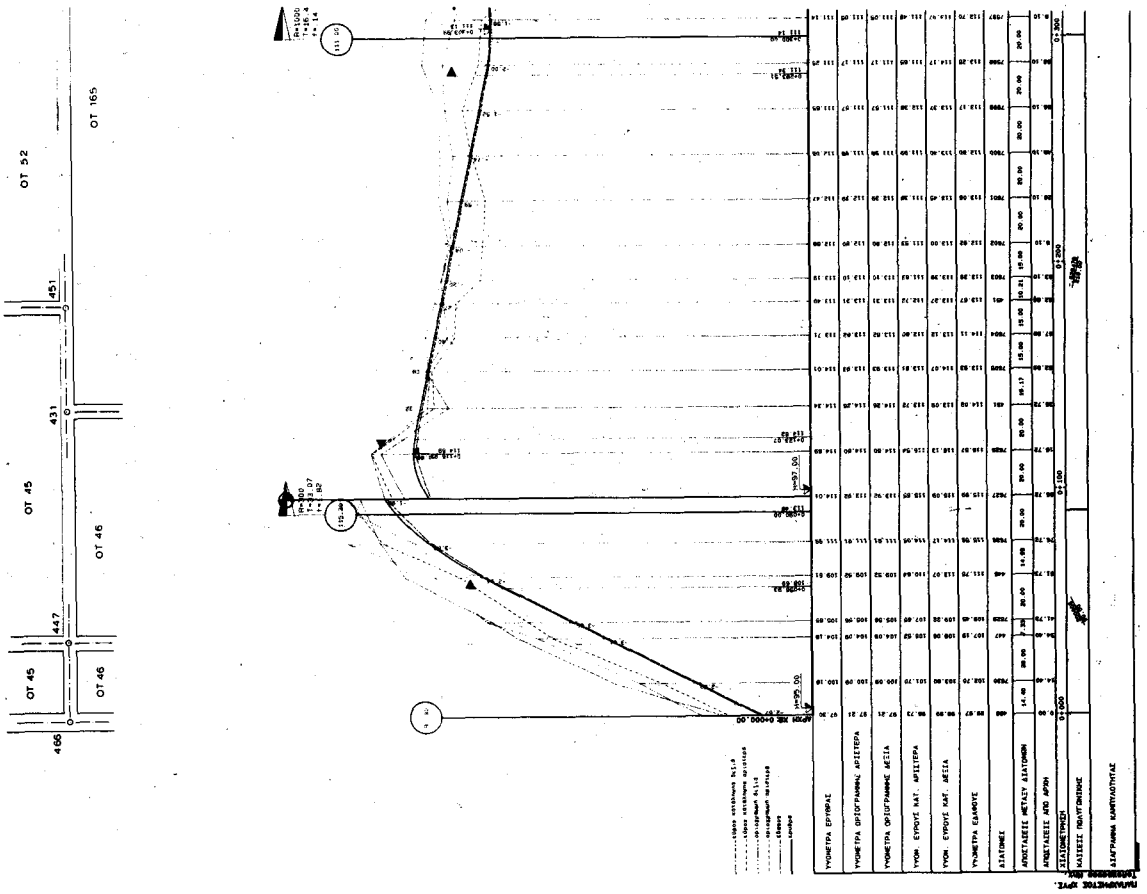
ΟΙΚΟΝΟΜΙΚΟΣ ΚΑΙ ΠΑΡΑΘΕΡΙΣΤΙΚΟΣ ΣΥΝΕΤΑΙΡΙΣΜΟΣ
ΥΠΑΛΛΗΛΩΝ ΕΜΠΟΡΙΚΗΣ ΤΡΑΠΕΖΗΣ
ΜΕΛΕΤΗ ΕΦΑΡΜΟΓΗΣ ΡΥΜΟΤΟΜΙΚΟΥ ΣΧΕΔΙΟΥ ΧΤΙΣΗ Ν. ΚΑΒΑΛΑΝΗ
ΜΕΛΕΤΗ ΟΔΟΙΠΟΡΙΑΣ ΧΑΡΑΞΗ ΑΥΤΑΛΟΥ ΚΑΙ ΠΑΡΑΛΙΑΣ
ΣΧΕΔΙΟ
ΥΨΟΜΕΤΡΙΕΣ
ΑΘΗΝΑ ΜΑΡΤΙΟΣ 1994
ΚΛΙΜΑΚΑ ΜΗΚΟΥΣ 1:1000
ΥΨΟΥΣ 1:100
ΓΡΑΦΕΙΟ ΜΕΛΕΤΩΝ
ΑΡ. ΣΧΕΔΙΟΥ 22.23
ΟΜΑΔΑ ΜΕΛΕΤΗΣ
ΟΤ 52
ΟΤ 165
ΟΤ 45
ΟΤ 46
ΟΤ 45
ΟΤ 46
451
431
447
466

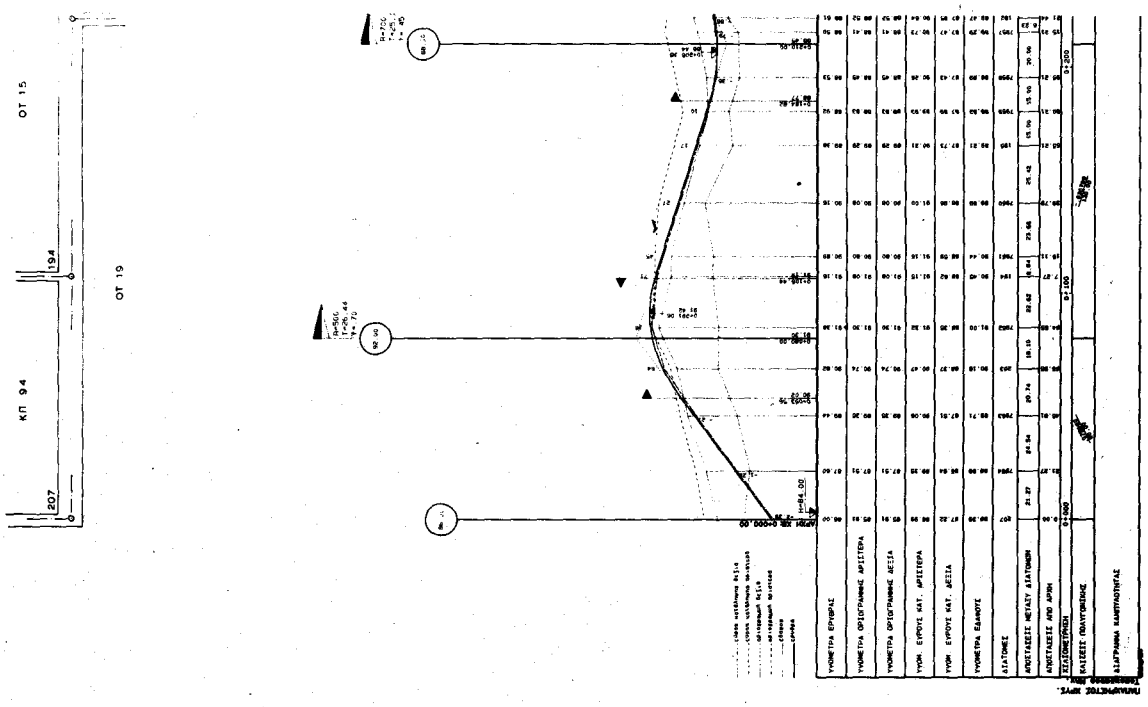
ΟΤ 15
ΟΤ 19
ΚΠ 94
194
207
ΥΨΟΜΕΤΡΑ ΕΡΥΘΡΑΣ
ΥΨΟΜΕΤΡΑ ΟΡΙΟΓΡΑΜΜΗΣ ΑΡΙΣΤΕΡΑ
ΥΨΟΜΕΤΡΑ ΟΡΙΟΓΡΑΜΜΗΣ ΔΕΞΙΑ
ΥΨΟΜ. ΕΥΡΟΥΣ ΚΑΤ. ΑΡΙΣΤΕΡΑ
ΥΨΟΜ. ΕΥΡΟΥΣ ΚΑΤ. ΔΕΞΙΑ
ΥΨΟΜΕΤΡΑ ΕΔΑΦΟΥΣ
ΑΞΙΟΜΕΣ
ΑΠΟΣΤΑΣΕΙΣ ΜΕΓΑΛΗ ΔΙΑΤΟΜΗ
ΑΠΟΣΤΑΣΕΙΣ ΑΝΑ ΔΡΟΜ.
ΚΛΙΣΕΙΣ ΠΟΛΥΓΩΝΙΚΗΣ
ΔΙΑΤΡΗΜΑ ΚΑΜΠΥΛΟΤΗΤΩΝ

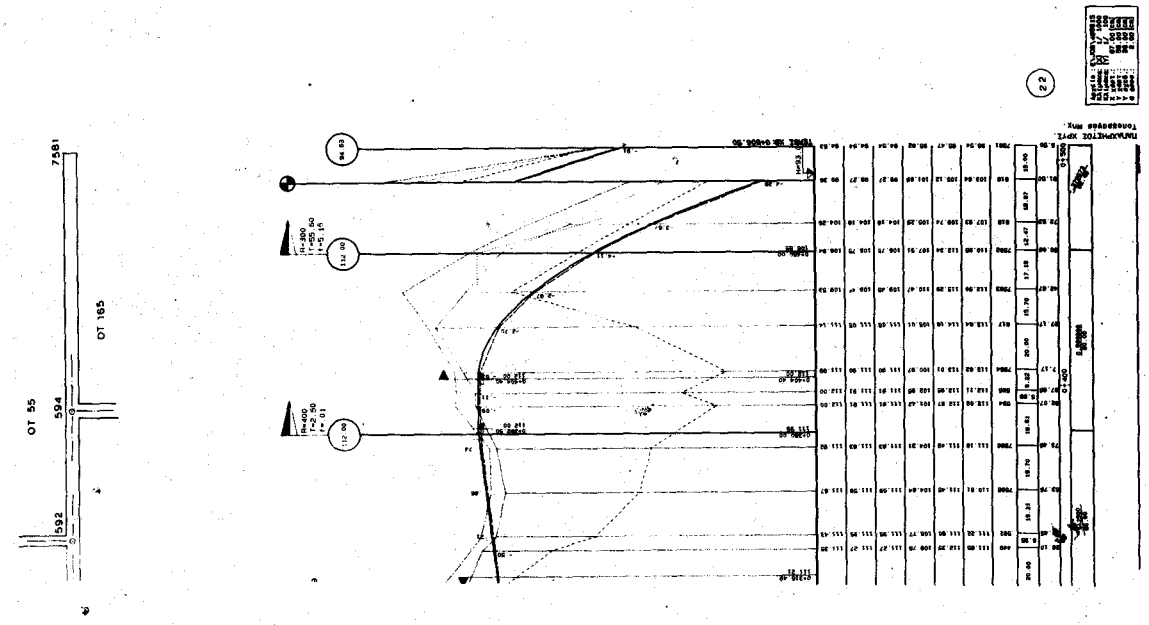
ΟΤ 55
ΟΤ 165
592
594
7581
22

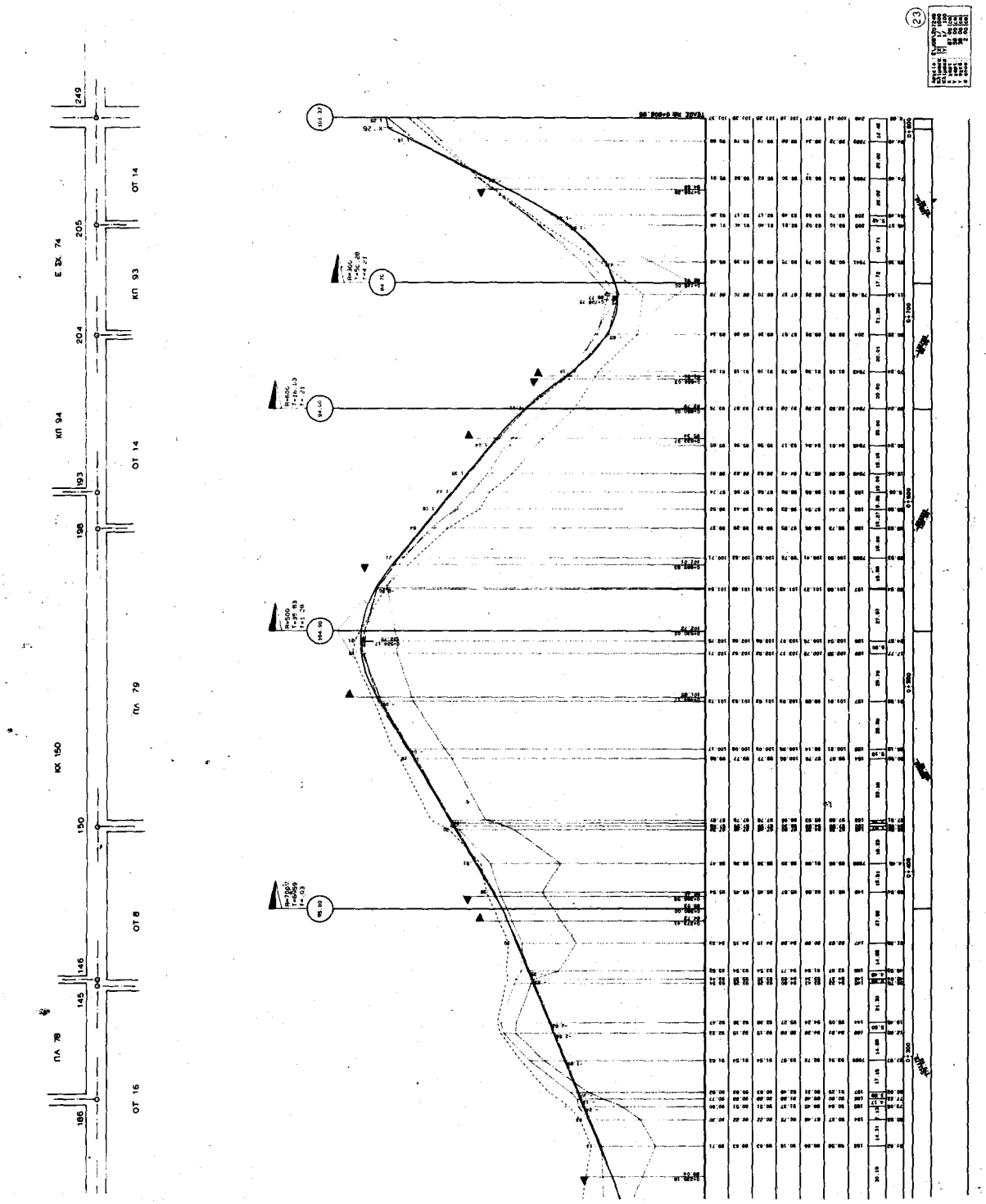
23
ΟΤ 14
ΚΠ 93
ΟΤ 14
ΠΛ 79
ΟΤ 8
ΟΤ 16
ΚΠ 94
ΚΧ 150
ΕΞ. 74
ΠΛ 79
249
205
204
193
198
150
146
145
186

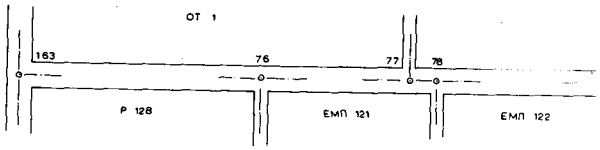

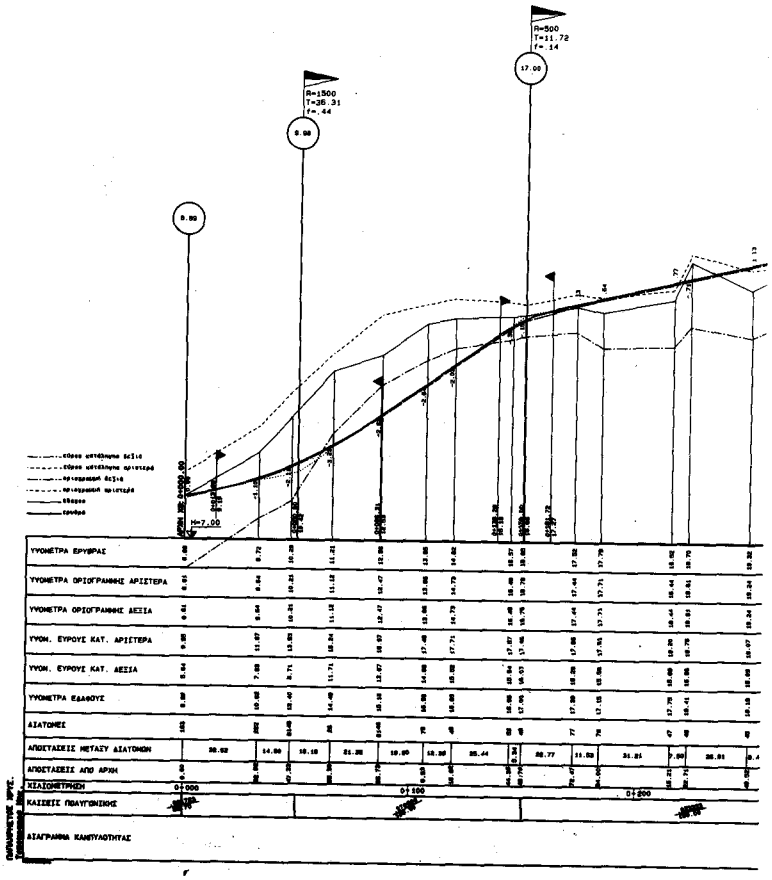

ΟΙΚΟΔΟΜΙΚΟΣ ΚΑΙ ΠΑΡΑΘΕΡΙΣΤΙΚΟΣ ΣΥΝΕΤΑΙΡΙΣΜΟΣ
ΥΠΑΛΛΗΛΩΝ ΕΜΠΟΡΙΚΗΣ ΤΡΑΠΕΖΗΣ

ΜΕΛΕΤΗ ΕΦΑΡΜΟΓΗΣ ΡΥΜΟΤΟΜΙΚΟΥ
ΣΧΕΔΙΟΥ ΣΤΗΝ Ν. ΚΑΒΑΛΛΙΑΝΗ
ΜΕΛΕΤΗ ΟΔΟΠΟΙΙΑΣ
ΧΑΡΑΞΗ ΑΙΓΙΑΛΟΥ ΚΑΙ ΠΑΡΑΛΙΑΣ

Π.Δ. 22 - 04 - 92 Φ.Ε.Κ. 396/Δ'

ΣΧΕΔΙΟ

ΥΨΟΜΕΤΡΙΚΗ ΜΕΛΕΤΗ ΔΡΟΜΟΥ

ΑΘΗΝΑ ΜΑΡΤΙΟΣ 1993 | ΚΑΙΜΑΚΑ | ΜΗΚΩΝ 1:1000 ΥΨΩΝ 1: 100

ΓΡΑΦΕΙΟ ΜΕΛΕΤΩΝ | ΑΡ. ΣΧΕΔΙΟΥ 26.27.28

ΟΜΑΔΑ ΜΕΛΕΤΗΣ

ΦΕΩΡΗΘΗΚΕ

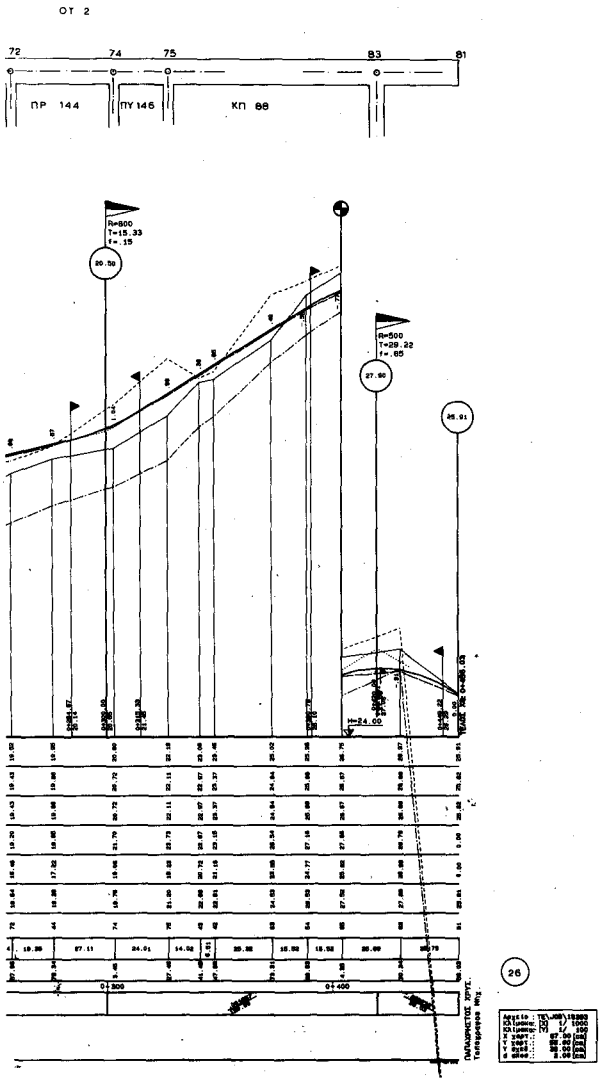
ΟΤ 2
72
74
75
83
81
ΠΡ 144
ΠΥ 146
ΚΠ 88
R=800
T=15.33
f=.15
20.50
R=500
T=29.22
f=.85
27.90
25.91
H=24.00
0+300
0+400
26

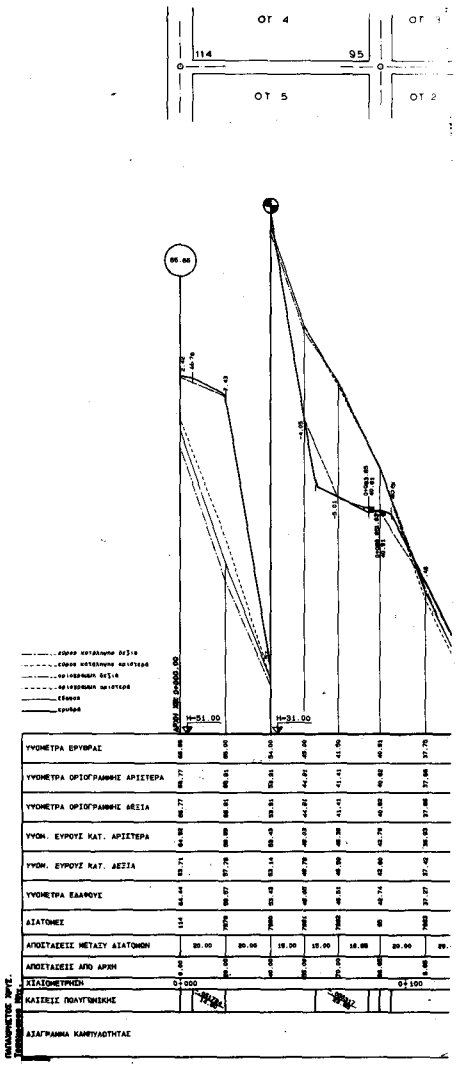
ΟΤ 4
114
95
ΟΤ 5
ΟΤ 2
H=31.00
H=31.00
ΥΨΟΜΕΤΡΑ ΕΡΥΘΡΑΣ
ΥΨΟΜΕΤΡΑ ΟΡΙΟΓΡΑΜΜΗΣ ΑΡΙΣΤΕΡΑ
ΥΨΟΜΕΤΡΑ ΟΡΙΟΓΡΑΜΜΗΣ ΔΕΞΙΑ
ΥΨΟΜ. ΕΥΡΟΥΣ ΚΑΤ. ΑΡΙΣΤΕΡΑ
ΥΨΟΜ. ΕΥΡΟΥΣ ΚΑΤ. ΔΕΞΙΑ
ΥΨΟΜΕΤΡΑ ΕΔΑΦΟΥΣ
ΔΙΑΤΟΜΕΣ
ΑΠΟΣΤΑΣΕΙΣ ΜΕΤΑΞΥ ΔΙΑΤΟΜΩΝ
ΑΠΟΣΤΑΣΕΙΣ ΑΠΟ ΑΡΧΗ
ΧΙΑΙΟΜΕΤΡΗΣΗ
0+000
0+100
ΚΑΙΣΕΙΣ ΠΟΛΥΓΩΝΙΚΗΣ
ΔΙΑΓΡΑΜΜΑ ΚΑΜΠΥΛΟΤΗΤΑΣ

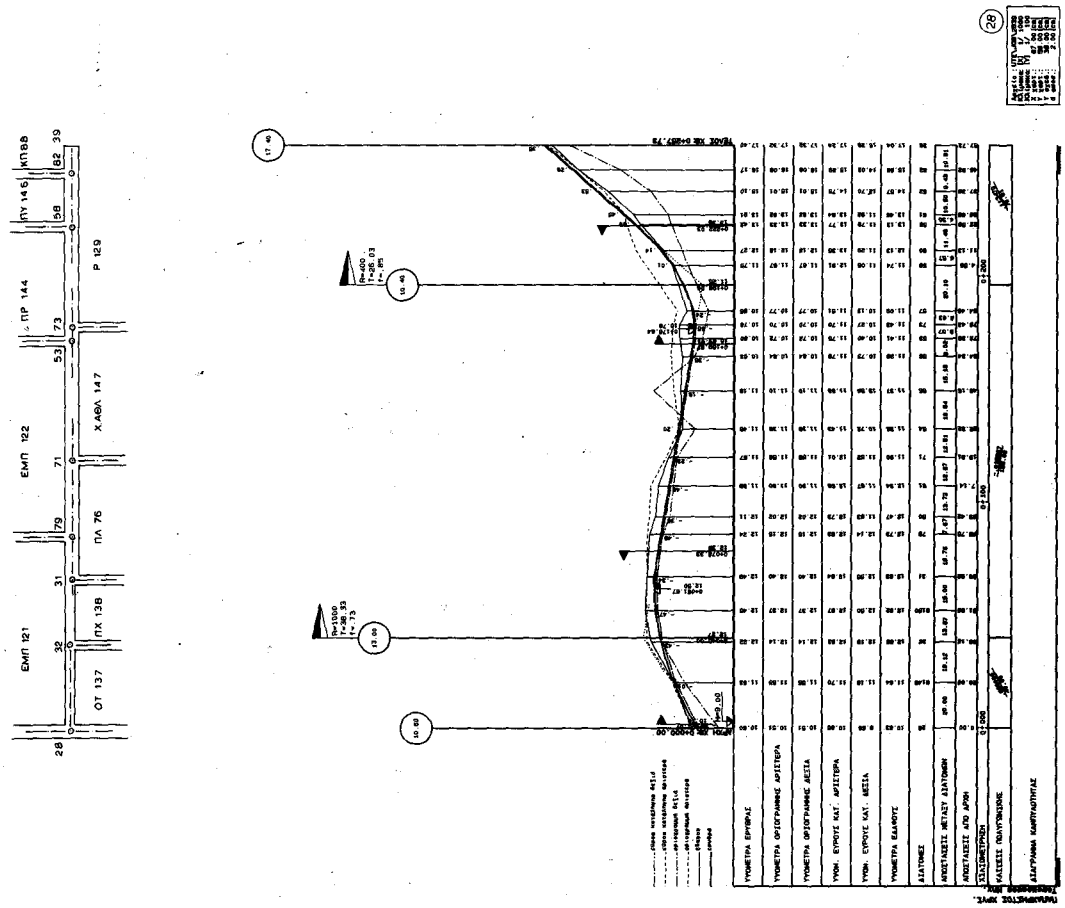

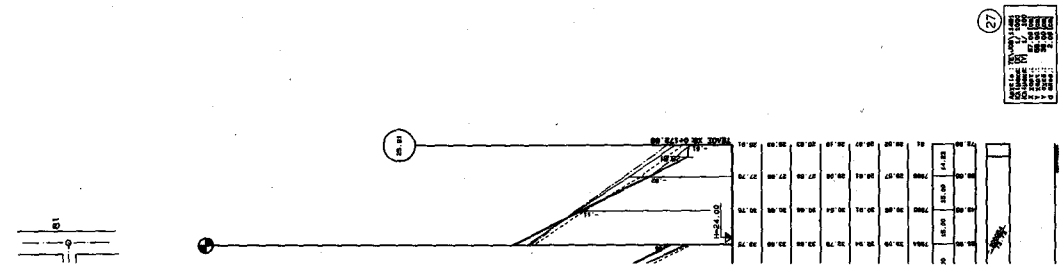

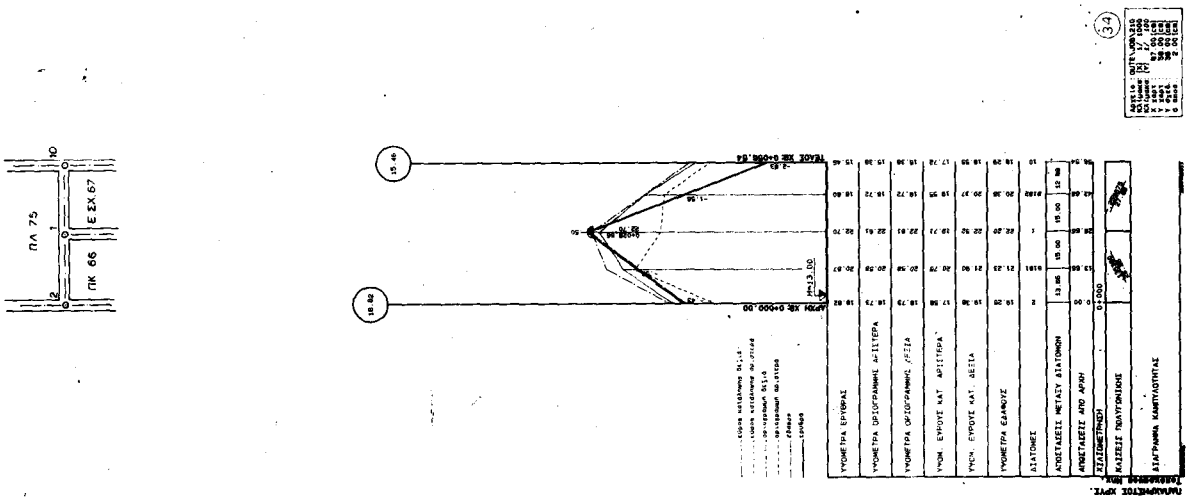
ΠΛ 75
Ε ΣΧ 67
ΠΚ 66
ΠΛΑΝΟΜΕΤΟΠΟ ΧΡΗΣ.
ΥΨΟΜΕΤΡΑ ΕΡΥΘΡΑΣ
ΥΨΟΜΕΤΡΑ ΟΡΙΟΓΡΑΜΜΗΣ ΑΡΙΣΤΕΡΑ
ΥΨΟΜΕΤΡΑ ΟΡΙΟΓΡΑΜΜΗΣ ΔΕΞΙΑ
ΥΨΟΜ. ΕΥΡΟΥΣ ΚΑΤ. ΑΡΙΣΤΕΡΑ
ΥΨΟΜ. ΕΥΡΟΥΣ ΚΑΤ. ΔΕΞΙΑ
ΥΨΟΜΕΤΡΑ ΕΔΑΦΟΥΣ
ΔΙΑΤΟΜΕΣ
ΑΠΟΣΤΑΣΕΙΣ ΜΕΤΑΞΥ ΔΙΑΤΟΜΩΝ
ΑΠΟΣΤΑΣΕΙΣ ΑΠΟ ΑΡΧΗ
ΣΤΑΛΟΣΤΗΜΟΝ
ΚΑΤΕΙΣΕΙΣ ΠΟΛΥΓΩΝΙΣΟΣ
ΔΙΑΓΡΑΜΜΑ ΚΑΜΠΥΛΟΤΗΤΑΣ
ΠΑΛΑΙΟΜΕΤΡΟ ΧΡΗΣ.
ΠΑΛΑΙΟΜΕΤΡΟ ΧΡΗΣ.

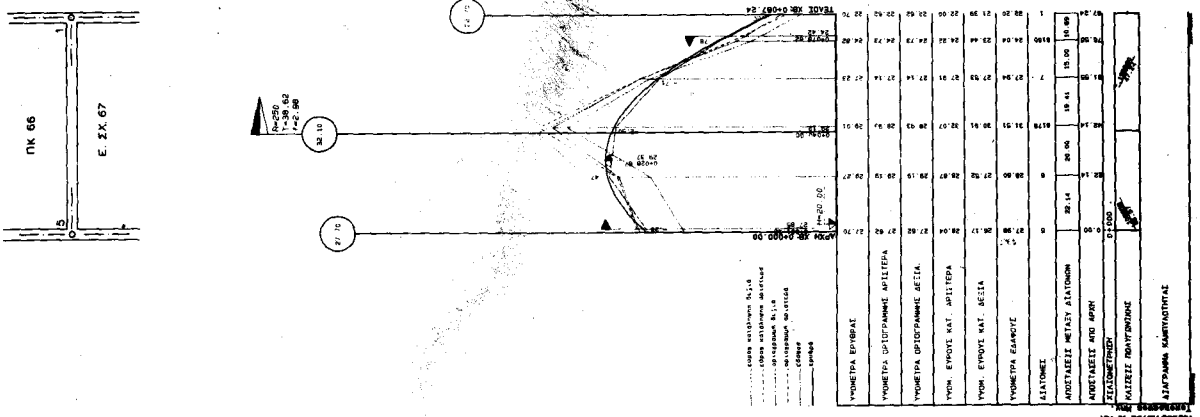
ΠΚ 66
Ε. ΣΧ. 67
ΥΨΟΜΕΤΡΑ ΕΡΥΘΡΑΣ
ΥΨΟΜΕΤΡΑ ΟΡΙΟΓΡΑΜΜΗΣ ΑΡΙΣΤΕΡΑ
ΥΨΟΜΕΤΡΑ ΟΡΙΟΓΡΑΜΜΗΣ ΔΕΞΙΑ
ΥΨΟΜ. ΕΥΡΟΥΣ ΚΑΤ. ΑΡΙΣΤΕΡΑ
ΥΨΟΜ. ΕΥΡΟΥΣ ΚΑΤ. ΔΕΞΙΑ
ΥΨΟΜΕΤΡΑ ΕΔΑΦΟΥΣ
ΔΙΑΤΟΜΕΣ
ΑΠΟΣΤΑΣΕΙΣ ΜΕΤΑΞΥ ΔΙΑΤΟΜΩΝ
ΑΠΟΣΤΑΣΕΙΣ ΑΠΟ ΑΡΧΗ
ΣΤΑΛΟΣΤΗΜΟΝ
ΚΑΤΕΙΣΕΙΣ ΠΟΛΥΓΩΝΙΣΟΣ
ΔΙΑΓΡΑΜΜΑ ΚΑΜΠΥΛΟΤΗΤΑΣ
ΠΑΛΑΙΟΜΕΤΡΟ ΧΡΗΣ.
ΠΑΛΑΙΟΜΕΤΡΟ ΧΡΗΣ.


ΟΙΚΟΝΟΜΙΚΟΣ ΚΑΙ ΠΑΡΑΘΕΡΙΣΤΙΚΟΣ ΧΥΣΤΗΜΑΤΙΣΜΟΣ
ΥΠΑΛΛΗΛΩΝ ΕΜΠΟΡΙΚΗΣ ΤΡΑΠΕΖΗΣ
ΜΕΛΕΤΗ ΕΦΑΡΜΟΓΗΣ ΡΥΜΟΤΟΜΙΚΟΥ
ΣΧΕΔΙΟΥ ΧΤΗΡΙΟΥ Ν. ΚΑΒΑΛΑΝΗ
ΜΕΛΕΤΗ ΟΡΙΟΗΣΗΣ
ΑΡ. ΧΧΧΙΟΥ
33 34 35
36 37
ΕΘΕΟΡΗΘΗ
ΝΟΜΑΡΧΙΑ
ΤΜΗΜΑ ΠΟΛΟΟΜΙΑΣ & ΠΟΛΕΟΔΟΜΙΑΣ

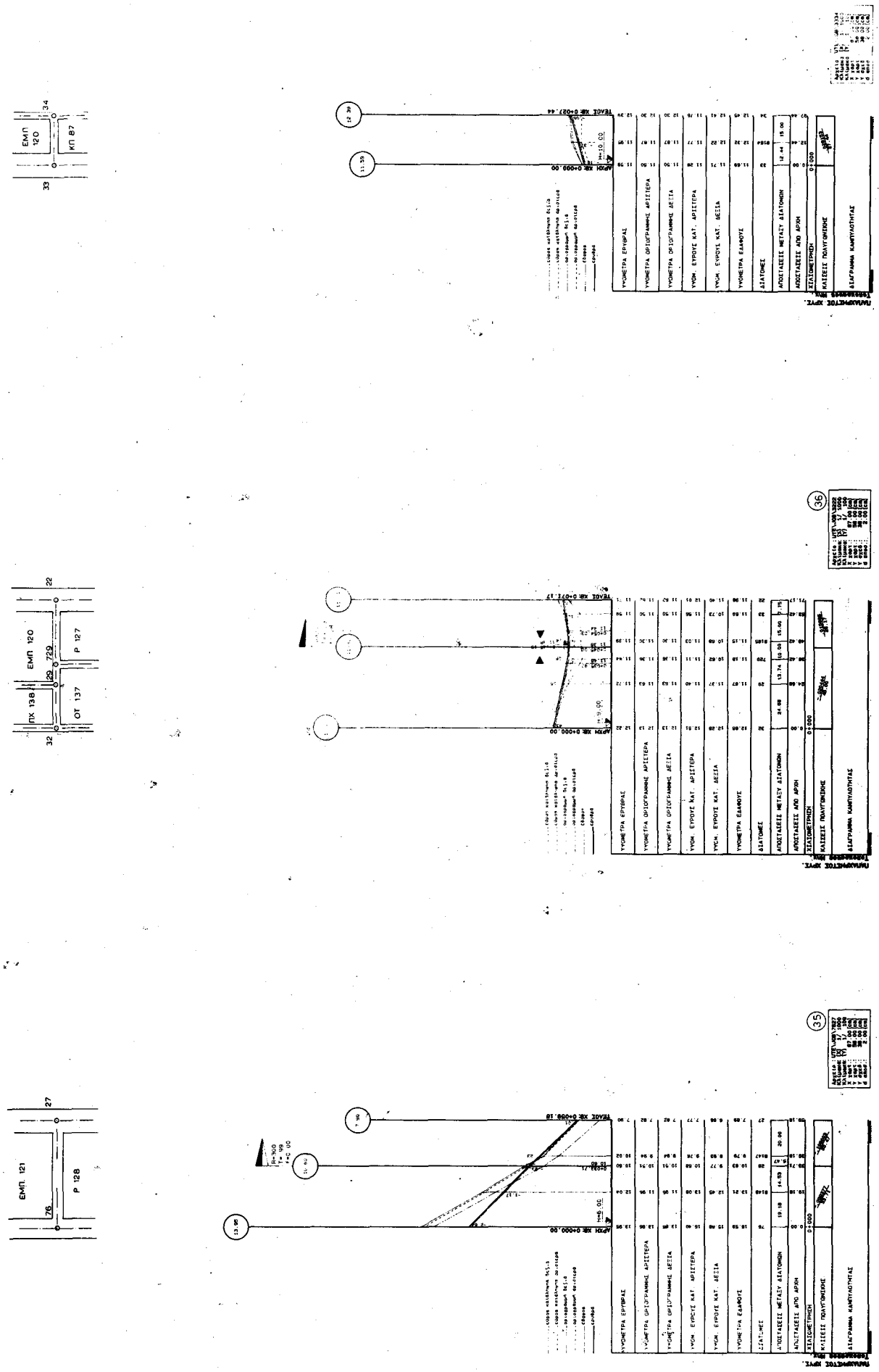
ΕΜΠ 120
ΚΠ 87
ΠΧ 138
ΟΤ 137
Ρ 127
ΕΜΠ. 121
Ρ 128
ΥΨΟΜΕΤΡΑ ΕΡΥΘΡΑΣ
ΥΨΟΜΕΤΡΑ ΟΡΙΟΓΡΑΜΜΗΣ ΑΡΙΣΤΕΡΑ
ΥΨΟΜΕΤΡΑ ΟΡΙΟΓΡΑΜΜΗΣ ΔΕΞΙΑ
ΥΨΟΜ. ΕΥΡΟΥΣ ΚΑΤ. ΑΡΙΣΤΕΡΑ
ΥΨΟΜ. ΕΥΡΟΥΣ ΚΑΤ. ΔΕΞΙΑ
ΥΨΟΜΕΤΡΑ ΕΔΑΦΟΥΣ
ΔΙΑΤΟΜΕΣ
ΑΠΟΣΤΑΣΕΙΣ ΜΕΤΑΞΥ ΔΙΑΤΟΜΩΝ
ΑΠΟΣΤΑΣΕΙΣ ΑΠΟ ΑΡΧΗ
ΚΛΙΣΟΜΕΤΡΗΣΗ
ΚΛΙΣΕΙΣ ΠΟΛΥΓΩΝΙΚΕΣ
ΔΙΑΓΡΑΜΜΑ ΚΑΜΠΥΛΟΤΗΤΑΣ
ΤΕΛΟΣ ΧΡΕ 0+027.44
ΑΡΧΗ ΧΡΕ 0+000.00
ΤΕΛΟΣ ΧΡΕ 0+072.17
ΤΕΛΟΣ ΧΡΕ 0+098.18
36
35

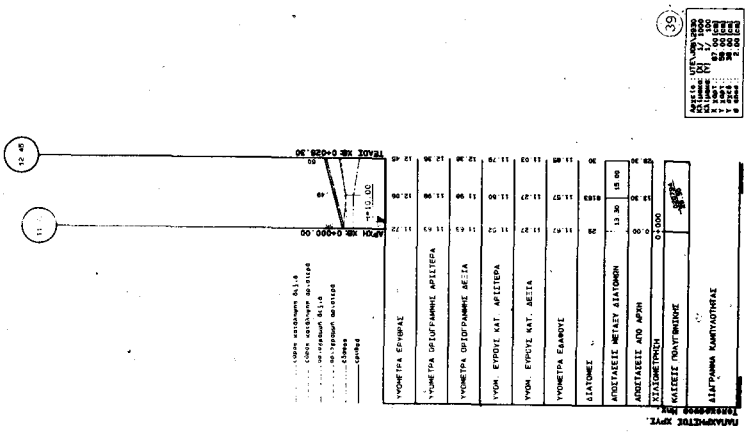
ΟΙΚΟΔΟΜΙΚΟΥ ΕΛΕΓΚΤΙΚΟΥ ΓΡΑΦΕΙΟ
ΥΠΟΛΑΜΠΑΩΝ ΕΛΕΓΚΤΗΣ
ΟΙΚΟΔΟΜΙΚΟΣ ΕΛΕΓΚΤΗΣ
ΣΦΑΓΙΑΝΟΣ ΑΝΔΡΕΑΣ
ΑΡ. ΥΠΑΜΟΥ
38, 39, 40
41, 42
ΣΧΟΛΗ ΑΡΧΙΤΕΚΤΟΝΩΝ
ΠΟΛΥΤΕΧΝΕΙΟ ΚΡΗΤΗΣ
ΤΜΗΜΑ ΠΟΛΕΟΔΟΜΙΑΣ & ΠΟΛΕΩΣ ΕΛΑΦΡΗΣ
ΟΜΑΔΑ ΜΕΛΕΤΗΣ
ΔΙΑΓΡΑΜΜΑ ΚΑΜΠΥΛΟΤΗΤΑΣ
ΚΑΙΣΕΙΣ ΠΟΛΥΓΩΝΙΣΗΣ
ΧΙΛΙΟΜΕΤΡΗΣΗ
ΑΠΟΣΤΑΣΕΙΣ ΑΠΟ ΑΡΧΗ
ΑΠΟΣΤΑΣΕΙΣ ΜΕΤΑΞΥ ΔΙΑΤΟΜΩΝ
ΔΙΑΤΟΜΕΣ
ΥΨΟΜΕΤΡΑ ΕΛΑΧΙΣΤΟΥ
ΥΨΟΜ. ΕΥΡΟΥΣ ΚΑΤ. ΜΕΣΙΑ
ΥΨΟΜ. ΕΥΡΟΥΣ ΚΑΤ. ΑΡΙΣΤΕΡΑ
ΥΨΟΜΕΤΡΑ ΟΡΙΟΓΡΑΜΜΗΣ ΜΕΣΙΑ
ΥΨΟΜΕΤΡΑ ΟΡΙΟΓΡΑΜΜΗΣ ΑΡΙΣΤΕΡΑ
ΥΨΟΜΕΤΡΑ ΕΠΙΦΑΝΕΙΑΣ
ΠΛΑΝΑΜΗΚΕΤΟΣ ΧΡΥΣ.
ΤΡΑΟΣ ΧΑΡ 0+000.00
ΤΡΑΟΣ ΧΑΡ 0+029.30
ΟΤ 138
ΟΤ 120
30
29

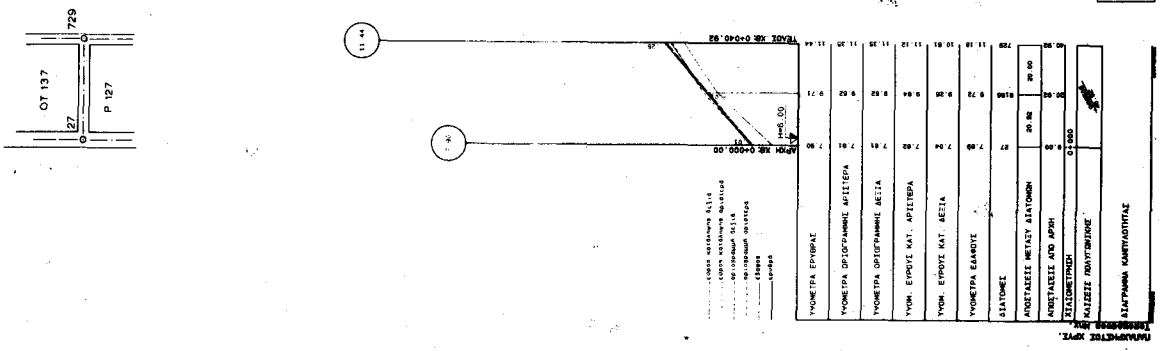
ΟΙΚΟΔΟΜΙΚΟΥ ΕΛΕΓΚΤΙΚΟΥ ΓΡΑΦΕΙΟ
ΥΠΟΛΑΜΠΑΩΝ ΕΛΕΓΚΤΗΣ
ΟΙΚΟΔΟΜΙΚΟΣ ΕΛΕΓΚΤΗΣ
ΣΦΑΓΙΑΝΟΣ ΑΝΔΡΕΑΣ
ΑΡ. ΥΠΑΜΟΥ
38, 39, 40
41, 42
ΣΧΟΛΗ ΑΡΧΙΤΕΚΤΟΝΩΝ
ΠΟΛΥΤΕΧΝΕΙΟ ΚΡΗΤΗΣ
ΤΜΗΜΑ ΠΟΛΕΟΔΟΜΙΑΣ & ΠΟΛΕΩΣ ΕΛΑΦΡΗΣ
ΟΜΑΔΑ ΜΕΛΕΤΗΣ
ΔΙΑΓΡΑΜΜΑ ΚΑΜΠΥΛΟΤΗΤΑΣ
ΚΑΙΣΕΙΣ ΠΟΛΥΓΩΝΙΣΗΣ
ΧΙΛΙΟΜΕΤΡΗΣΗ
ΑΠΟΣΤΑΣΕΙΣ ΑΠΟ ΑΡΧΗ
ΑΠΟΣΤΑΣΕΙΣ ΜΕΤΑΞΥ ΔΙΑΤΟΜΩΝ
ΔΙΑΤΟΜΕΣ
ΥΨΟΜΕΤΡΑ ΕΛΑΧΙΣΤΟΥ
ΥΨΟΜ. ΕΥΡΟΥΣ ΚΑΤ. ΜΕΣΙΑ
ΥΨΟΜ. ΕΥΡΟΥΣ ΚΑΤ. ΑΡΙΣΤΕΡΑ
ΥΨΟΜΕΤΡΑ ΟΡΙΟΓΡΑΜΜΗΣ ΜΕΣΙΑ
ΥΨΟΜΕΤΡΑ ΟΡΙΟΓΡΑΜΜΗΣ ΑΡΙΣΤΕΡΑ
ΥΨΟΜΕΤΡΑ ΕΠΙΦΑΝΕΙΑΣ
ΠΛΑΝΑΜΗΚΕΤΟΣ ΧΡΥΣ.
ΤΡΑΟΣ ΧΑΡ 0+040.92
ΟΤ 137
Ρ 127
729
27

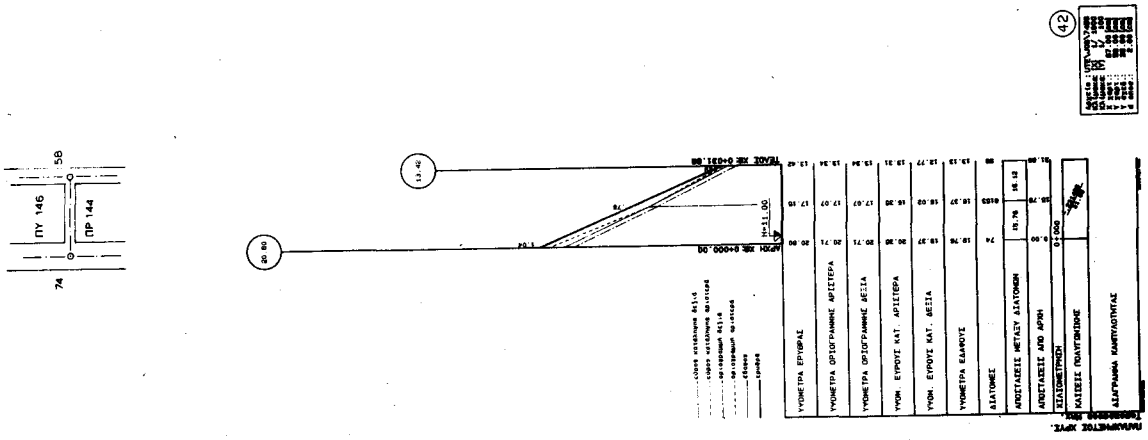
42
ΠΥ 146
ΠΡ 144
74
58
ΑΡΧΗ ΧΕ 0+000.00
ΤΕΛΟΣ ΧΕ 0+031.08
ΥΨΟΜΕΤΡΑ ΕΡΥΘΡΑΣ
ΥΨΟΜΕΤΡΑ ΟΡΙΟΓΡΑΜΜΗΣ ΑΡΙΣΤΕΡΑ
ΥΨΟΜΕΤΡΑ ΟΡΙΟΓΡΑΜΜΗΣ ΔΕΞΙΑ
ΥΨΟΜ. ΕΥΡΟΥΣ ΚΑΤ. ΑΡΙΣΤΕΡΑ
ΥΨΟΜ. ΕΥΡΟΥΣ ΚΑΤ. ΔΕΞΙΑ
ΥΨΟΜΕΤΡΑ ΕΔΑΦΟΥΣ
ΔΙΑΤΟΜΕΣ
ΑΠΟΣΤΑΣΕΙΣ ΜΕΤΑΞΥ ΔΙΑΤΟΜΩΝ
ΑΠΟΣΤΑΣΕΙΣ ΑΠΟ ΑΡΧΗ
ΧΙΛΙΟΜΕΤΡΗΣΗ
ΚΑΤΕΙΕΙΣ ΠΟΛΥΓΩΝΙΔΗΣ
ΔΙΑΓΡΑΜΜΑ ΚΑΜΠΥΛΟΤΗΤΑΣ
ΠΑΛΑΜΕΤΟΣ ΧΡΥΣ.

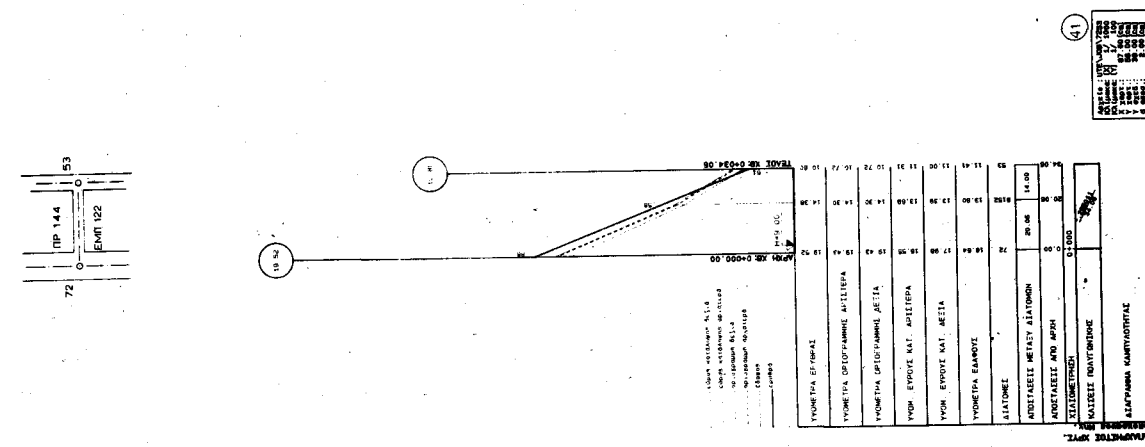
41
ΠΡ 144
ΕΜΠ 122
72
53
ΑΡΧΗ ΧΕ 0+000.00
ΤΕΛΟΣ ΧΕ 0+034.08
ΥΨΟΜΕΤΡΑ ΕΡΥΘΡΑΣ
ΥΨΟΜΕΤΡΑ ΟΡΙΟΓΡΑΜΜΗΣ ΑΡΙΣΤΕΡΑ
ΥΨΟΜΕΤΡΑ ΟΡΙΟΓΡΑΜΜΗΣ ΔΕΞΙΑ
ΥΨΟΜ. ΕΥΡΟΥΣ ΚΑΤ. ΑΡΙΣΤΕΡΑ
ΥΨΟΜ. ΕΥΡΟΥΣ ΚΑΤ. ΔΕΞΙΑ
ΥΨΟΜΕΤΡΑ ΕΔΑΦΟΥΣ
ΔΙΑΤΟΜΕΣ
ΑΠΟΣΤΑΣΕΙΣ ΜΕΤΑΞΥ ΔΙΑΤΟΜΩΝ
ΑΠΟΣΤΑΣΕΙΣ ΑΠΟ ΑΡΧΗ
ΧΙΛΙΟΜΕΤΡΗΣΗ
ΚΑΤΕΙΕΙΣ ΠΟΛΥΓΩΝΙΔΗΣ
ΔΙΑΓΡΑΜΜΑ ΚΑΜΠΥΛΟΤΗΤΑΣ
ΠΑΛΑΜΕΤΟΣ ΧΡΥΣ.

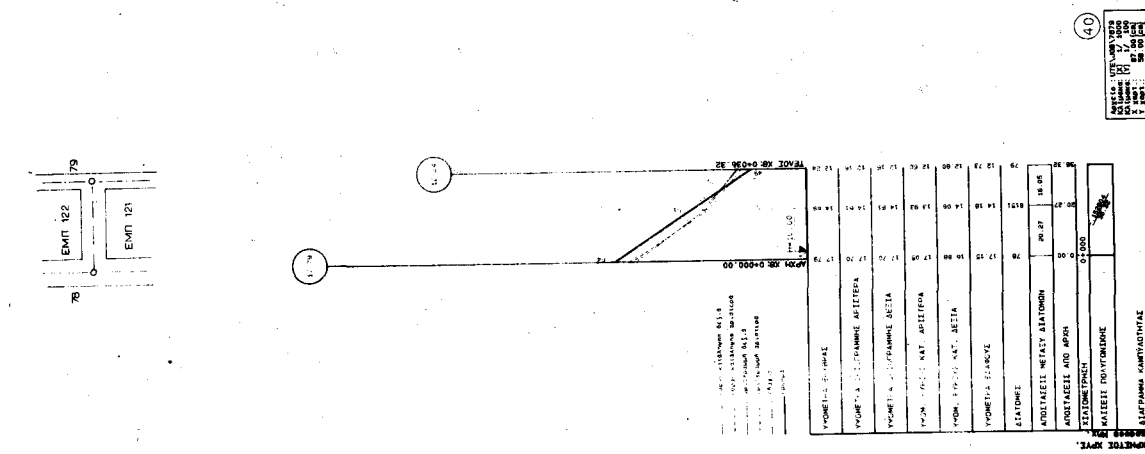
40
ΕΜΠ 122
ΕΜΠ 121
78
79
ΑΡΧΗ ΧΕ 0+000.00
ΤΕΛΟΣ ΧΕ 0+036.32
ΥΨΟΜΕΤΡΑ ΕΡΥΘΡΑΣ
ΥΨΟΜΕΤΡΑ ΟΡΙΟΓΡΑΜΜΗΣ ΑΡΙΣΤΕΡΑ
ΥΨΟΜΕΤΡΑ ΟΡΙΟΓΡΑΜΜΗΣ ΔΕΞΙΑ
ΥΨΟΜ. ΕΥΡΟΥΣ ΚΑΤ. ΑΡΙΣΤΕΡΑ
ΥΨΟΜ. ΕΥΡΟΥΣ ΚΑΤ. ΔΕΞΙΑ
ΥΨΟΜΕΤΡΑ ΕΔΑΦΟΥΣ
ΔΙΑΤΟΜΕΣ
ΑΠΟΣΤΑΣΕΙΣ ΜΕΤΑΞΥ ΔΙΑΤΟΜΩΝ
ΑΠΟΣΤΑΣΕΙΣ ΑΠΟ ΑΡΧΗ
ΧΙΛΙΟΜΕΤΡΗΣΗ
ΚΑΤΕΙΕΙΣ ΠΟΛΥΓΩΝΙΔΗΣ
ΔΙΑΓΡΑΜΜΑ ΚΑΜΠΥΛΟΤΗΤΑΣ
ΠΑΛΑΜΕΤΟΣ ΧΡΥΣ.

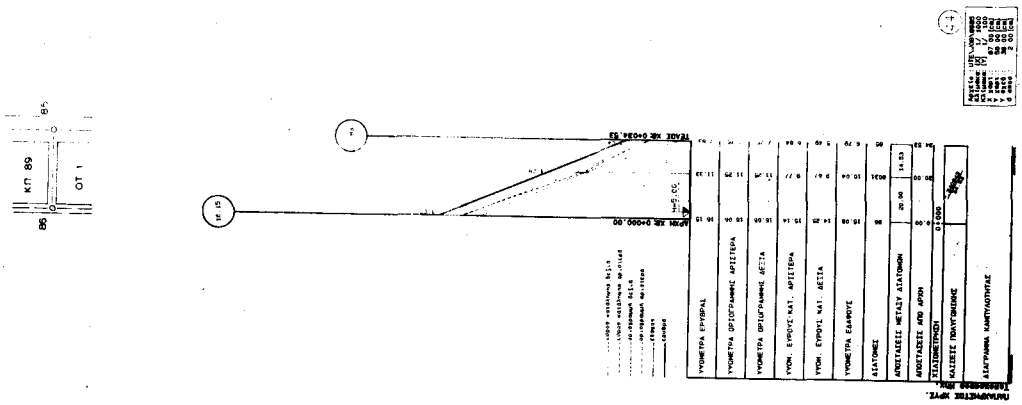
ΚΠ 89
ΟΤ 1
85
86
ΑΡΧΗ ΧΦ 0+000.00
ΤΕΛΟΣ ΧΦ 0+034.53
ΥΨΟΜΕΤΡΑ ΕΡΥΘΡΑΣ
ΥΨΟΜΕΤΡΑ ΟΡΙΟΓΡΑΜΜΗΣ ΑΡΙΣΤΕΡΑ
ΥΨΟΜΕΤΡΑ ΟΡΙΟΓΡΑΜΜΗΣ ΔΕΞΙΑ
ΥΨΟΜ. ΕΥΡΟΥΣ ΚΑΤ. ΑΡΙΣΤΕΡΑ
ΥΨΟΜ. ΕΥΡΟΥΣ ΚΑΤ. ΔΕΞΙΑ
ΥΨΟΜΕΤΡΑ ΕΔΑΦΟΥΣ
ΔΙΑΤΟΜΕΣ
ΑΠΟΣΤΑΣΕΙΣ ΜΕΤΑΞΥ ΔΙΑΤΟΜΩΝ
ΑΠΟΣΤΑΣΕΙΣ ΑΠΟ ΑΡΧΗ
ΚΛΙΣΕΙΣ ΠΟΛΥΓΩΝΙΟΥ
ΔΙΑΓΡΑΜΜΑ ΚΑΜΠΥΛΟΤΗΤΑΣ

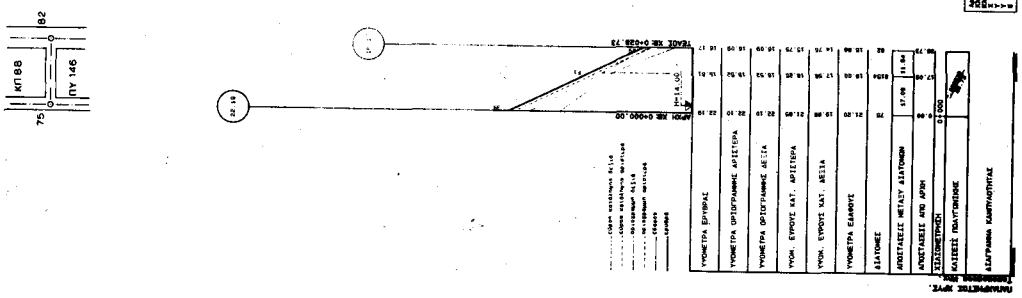
ΚΠ 88
ΟΥ 146
82
75
ΑΡΧΗ ΧΦ 0+000.00
ΤΕΛΟΣ ΧΦ 0+028.73
ΥΨΟΜΕΤΡΑ ΕΡΥΘΡΑΣ
ΥΨΟΜΕΤΡΑ ΟΡΙΟΓΡΑΜΜΗΣ ΑΡΙΣΤΕΡΑ
ΥΨΟΜΕΤΡΑ ΟΡΙΟΓΡΑΜΜΗΣ ΔΕΞΙΑ
ΥΨΟΜ. ΕΥΡΟΥΣ ΚΑΤ. ΑΡΙΣΤΕΡΑ
ΥΨΟΜ. ΕΥΡΟΥΣ ΚΑΤ. ΔΕΞΙΑ
ΥΨΟΜΕΤΡΑ ΕΔΑΦΟΥΣ
ΔΙΑΤΟΜΕΣ
ΑΠΟΣΤΑΣΕΙΣ ΜΕΤΑΞΥ ΔΙΑΤΟΜΩΝ
ΑΠΟΣΤΑΣΕΙΣ ΑΠΟ ΑΡΧΗ
ΚΛΙΣΕΙΣ ΠΟΛΥΓΩΝΙΟΥ
ΔΙΑΓΡΑΜΜΑ ΚΑΜΠΥΛΟΤΗΤΑΣ


ΟΙΚΟΝΟΜΙΚΟΣ ΚΑΙ ΑΝΑΠΤΥΞΙΑΚΟΣ ΣΥΝΕΤΑΙΡΙΣΜΟΣ ΥΠΑΛΛΗΛΩΝ ΕΜΠΟΡΙΚΗΣ ΤΡΑΠΕΖΑΣ
ΜΕΛΕΤΗ ΕΦΑΡΜΟΓΗΣ ΡΥΜΟΤΟΜΙΚΟΥ ΣΧΕΔΙΟΥ ΤΗΣ Ν. ΚΑΡΥΔΑΙΑΝΗ
ΜΕΛΕΤΗ ΟΛΟΚΛΗΡΩΣΗΣ ΚΑΡΑΣΗΣ ΥΠΕΛΑΙΟΥ ΚΑΙ ΠΕΡΑΜΑΣ
ΚΛΙΜΑΚΑ ΜΙΚΡΟΝ 1:1000
ΜΑΥΡΑ ΜΑΡΤΟΣ 1994 ΨΦΟΝ 1:100
ΓΡΑΦΕΙΟ ΜΕΛΕΤΩΝ
ΑΡ. ΣΧΕΔΙΟΥ 43.44.45 46.47
ΟΜΑΔΑ ΜΕΛΕΤΗΣ
ΘΕΟΡΗΘΗΚΕ
ΝΟΜΑΡΧΙΑ ΕΥΒΟΙΑΣ

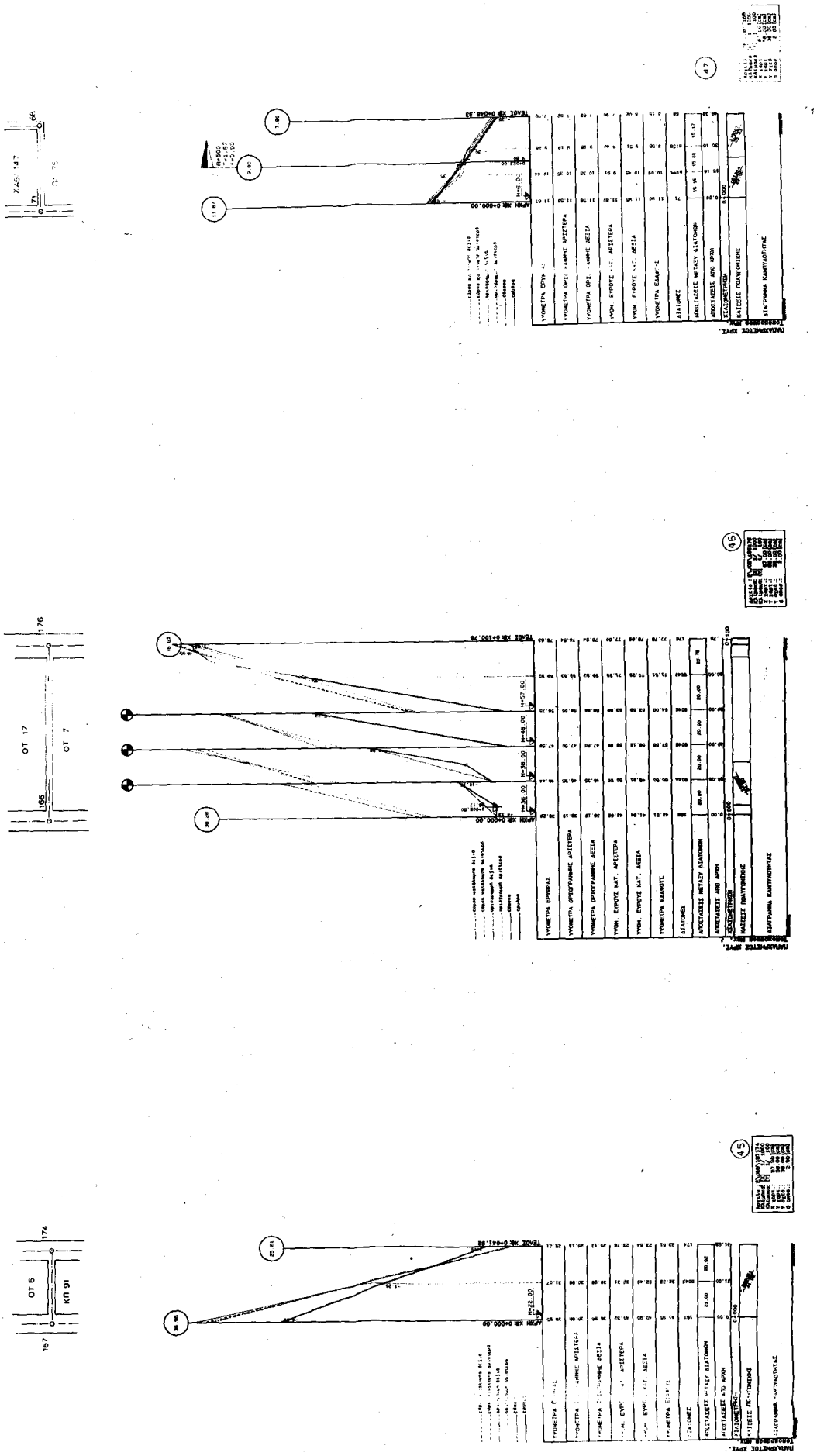
ΟΤ 6
ΚΠ 91
ΟΤ 17
ΟΤ 7
ΑΣΙΦΑΛΗΜΑ ΚΑΜΠΥΛΟΤΗΤΑΣ

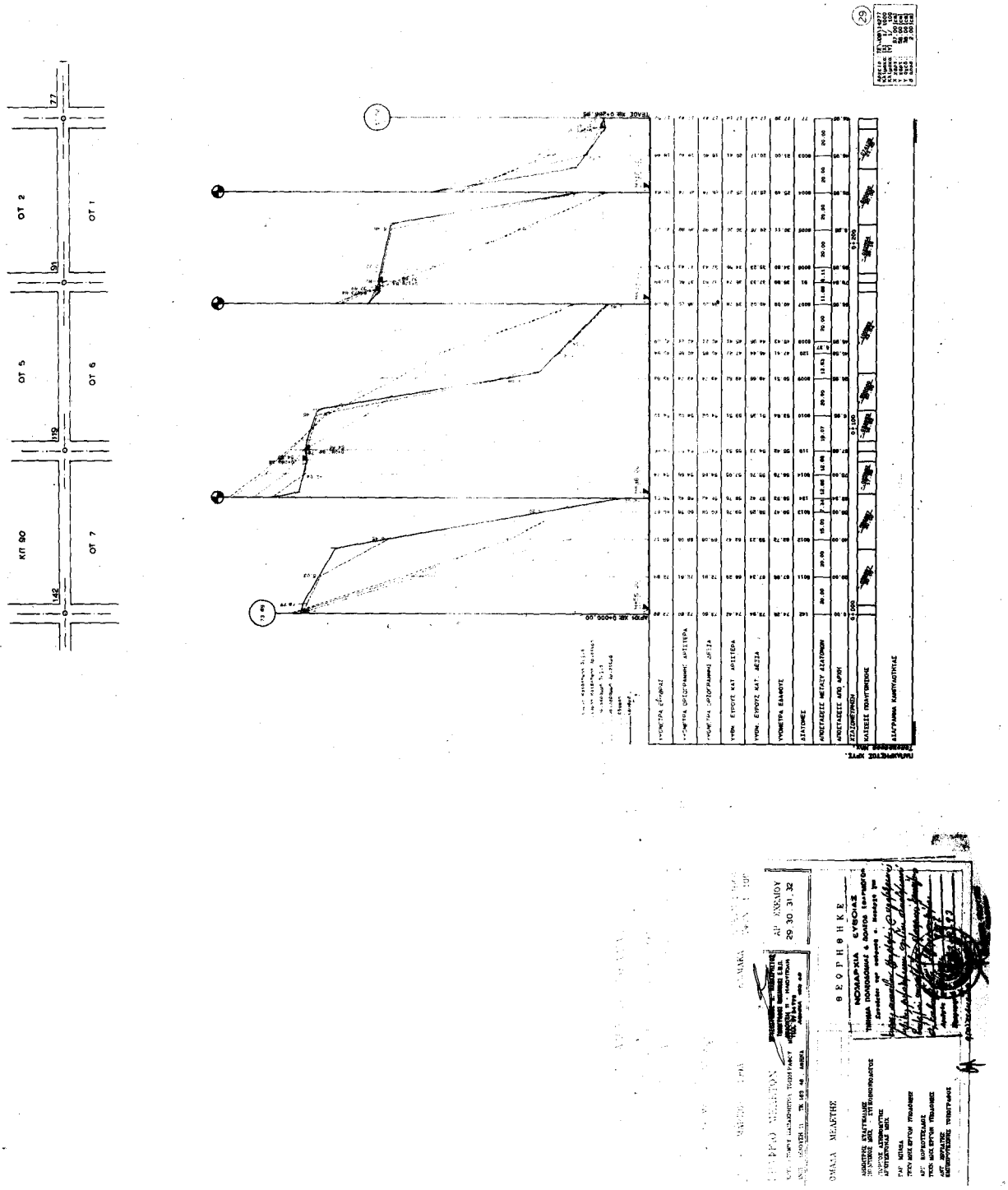
ΟΤ 2
ΟΤ 1
ΟΤ 5
ΟΤ 6
ΚΤ 90
ΟΤ 7
ΑΡΙΘΜΟΣ ΑΠΟ 0+000.00
ΤΕΛΟΣ ΑΠΟ 0+000.00
ΥΨΟΜΕΤΡΑ ΕΔΑΦΟΥΣ
ΥΨΟΜΕΤΡΑ ΟΡΙΖΟΝΤΙΑΝΗΣ ΑΡΙΣΤΕΡΑ
ΥΨΟΜΕΤΡΑ ΟΡΙΖΟΝΤΙΑΝΗΣ ΔΕΞΙΑ
ΥΨΟΣ ΕΥΡΟΥΣ ΚΑΤ. ΑΡΙΣΤΕΡΑ
ΥΨΟΣ. ΕΥΡΟΥΣ ΚΑΤ. ΔΕΞΙΑ
ΥΨΟΜΕΤΡΑ ΕΔΑΦΟΥΣ
ΔΙΑΤΟΜΕΣ
ΑΠΟΣΤΑΣΕΙΣ ΜΕΤΑΞΥ ΔΙΑΤΟΜΩΝ
ΑΠΟΣΤΑΣΕΙΣ ΑΠΟ ΑΡΧΗ
ΚΛΙΣΕΙΣ ΠΡΑΝΤΙΝΟΥΣ
ΔΙΑΓΡΑΜΜΑ ΚΑΜΠΥΛΟΤΗΤΑΣ
ΑΝΑΠΤΥΞΗ ΟΔΟΥ
ΑΡ. ΧΧΧΧΧΧΟΥ
29 30 31 32
ΘΕΩΡΗΘΗΚΕ
ΕΥΒΟΙΑΣ
ΟΜΑΔΑ ΜΕΛΕΤΗΣ

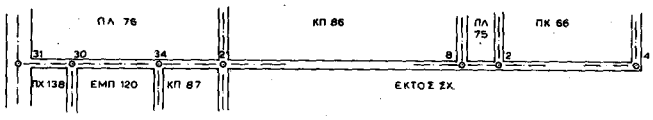
ΠΛ 76
ΚΠ 86
ΠΛ 75
ΠΚ 66
31
30
34
8
2
4
ΠΚ 138
ΕΜΠ 120
ΚΠ 87
ΕΚΤΟΣ ΣΧ.

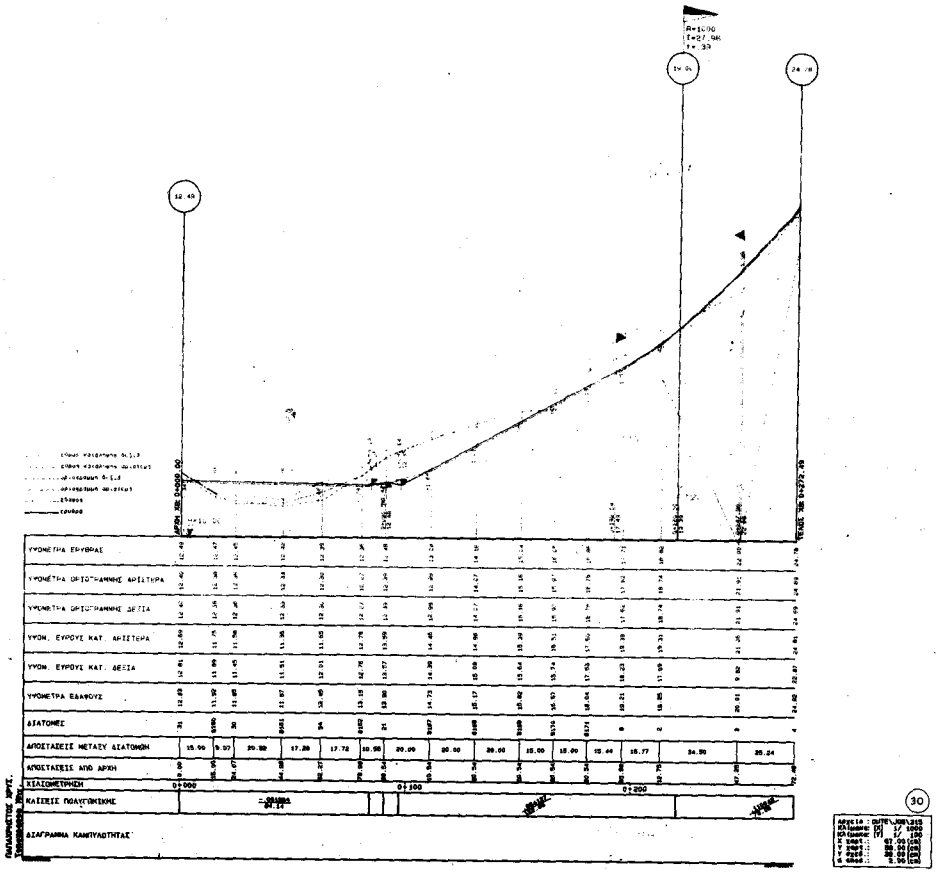
ΥΨΟΜΕΤΡΑ ΕΡΥΘΡΑΣ
ΥΨΟΜΕΤΡΑ ΟΡΙΟΓΡΑΜΜΗΣ ΑΡΙΣΤΕΡΑ
ΥΨΟΜΕΤΡΑ ΟΡΙΟΓΡΑΜΜΗΣ ΔΕΞΙΑ
ΥΨΟΜ. ΕΥΡΟΥΣ ΚΑΤ. ΑΡΙΣΤΕΡΑ
ΥΨΟΜ. ΕΥΡΟΥΣ ΚΑΤ. ΔΕΞΙΑ
ΥΨΟΜΕΤΡΑ ΕΔΑΦΟΥΣ
ΔΙΑΤΟΜΕΣ
ΑΠΟΣΤΑΣΕΙΣ ΜΕΤΑΞΥ ΔΙΑΤΟΜΩΝ
ΑΠΟΣΤΑΣΕΙΣ ΑΠΟ ΑΡΧΗ
ΚΙΛΟΜΕΤΡΗΣΗ
ΚΛΙΣΕΙΣ ΠΟΛΥΓΩΝΙΚΗΣ
ΔΙΑΓΡΑΜΜΑ ΚΑΜΠΥΛΟΤΗΤΑΣ
ΠΑΡΑΛΗΛΟΣΤΙΧΕ ΑΡΧΕΣ
ΤΕΧΝΟΚΡΑΤΙΑ

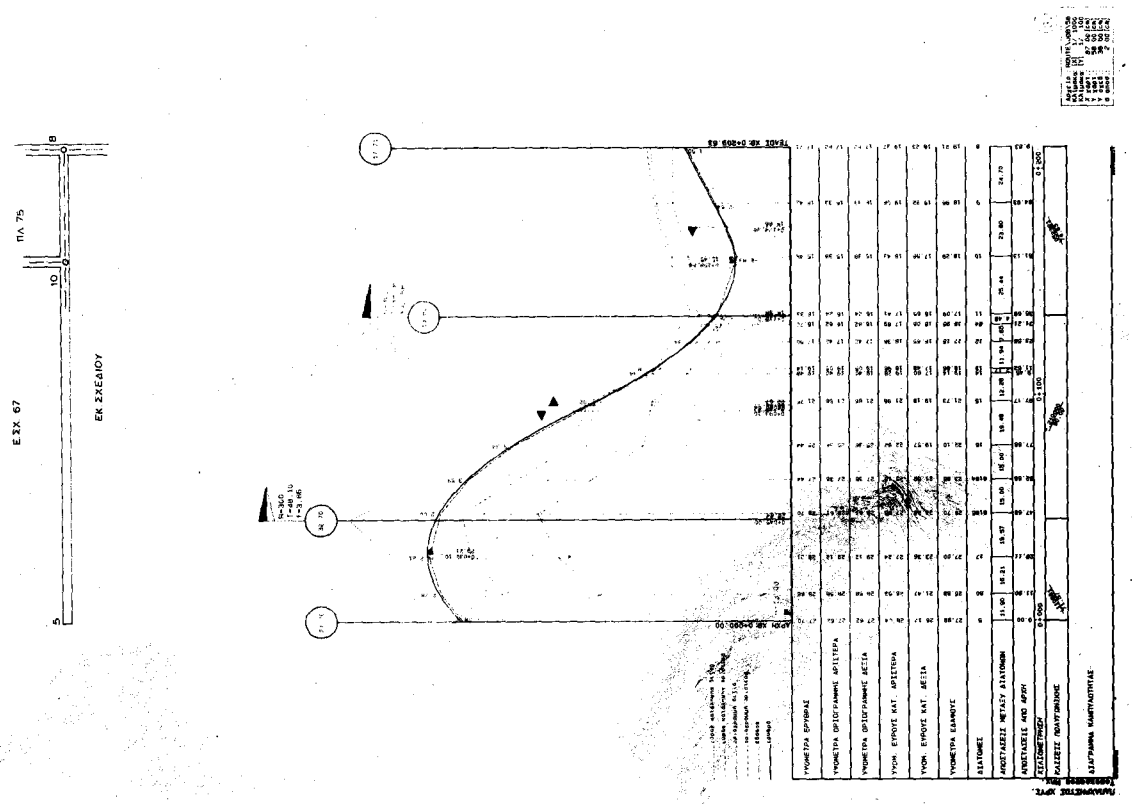
Ε.ΣΧ 67
ΕΚ ΣΧΕΔΙΟΥ
ΠΛ 75
ΥΨΟΜΕΤΡΑ ΕΠΙΦΑΝΕΙΑΣ
ΥΨΟΜΕΤΡΑ ΟΡΙΟΓΡΑΜΜΗΣ ΑΡΙΣΤΕΡΑ
ΥΨΟΜΕΤΡΑ ΟΡΙΟΓΡΑΜΜΗΣ ΔΕΞΙΑ
ΥΨΟΗ. ΕΠΙΡΟΥΣ ΚΑΤ. ΑΡΙΣΤΕΡΑ
ΥΨΟΗ. ΕΠΙΡΟΥΣ ΚΑΤ. ΔΕΞΙΑ
ΥΨΟΜΕΤΡΑ ΕΔΑΦΟΥΣ
ΔΙΑΤΟΜΕΣ
ΑΠΟΣΤΑΣΕΙΣ ΜΕΤΑΞΥ ΔΙΑΤΟΜΩΝ
ΑΠΟΣΤΑΣΕΙΣ ΑΠΟ ΑΡΧΗ
ΔΙΑΤΟΜΗΣΗ
ΔΙΑΣΤΑΣΕΙΣ ΠΟΙΝΤΟΥΑΙΣΟΥΣ
ΔΙΑΓΡΑΜΜΑ ΚΑΜΠΥΛΟΤΗΤΑΣ

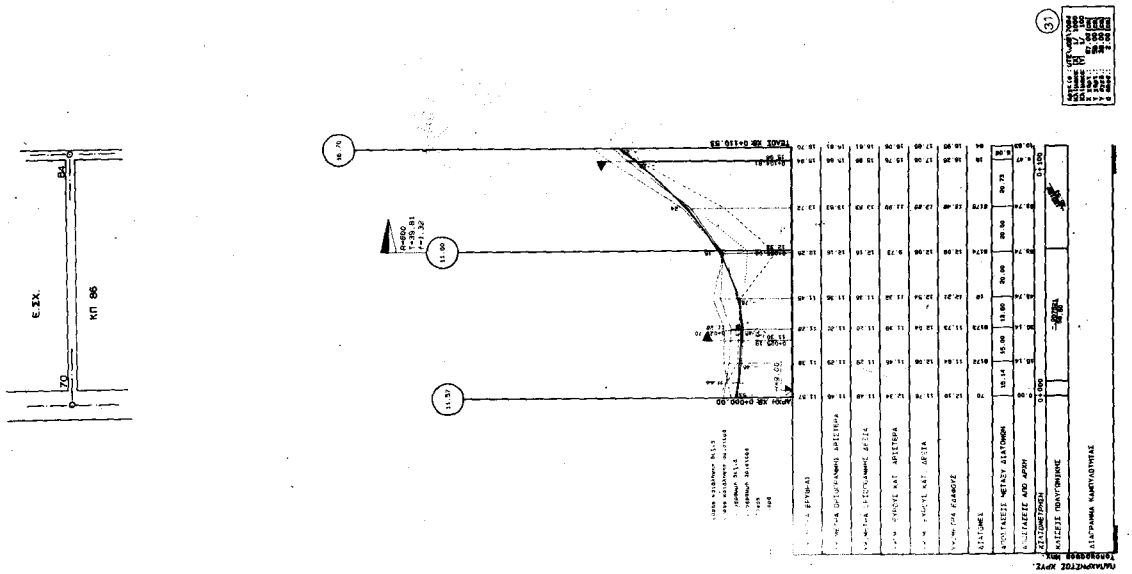
Ε.ΣΧ.
ΚΠ 86
ΥΨΟΜΕΤΡΑ ΕΠΙΦΑΝΕΙΑΣ
ΥΨΟΜΕΤΡΑ ΟΡΙΟΓΡΑΜΜΗΣ ΑΡΙΣΤΕΡΑ
ΥΨΟΜΕΤΡΑ ΟΡΙΟΓΡΑΜΜΗΣ ΔΕΞΙΑ
ΥΨΟΗ. ΕΠΙΡΟΥΣ ΚΑΤ. ΑΡΙΣΤΕΡΑ
ΥΨΟΗ. ΕΠΙΡΟΥΣ ΚΑΤ. ΔΕΞΙΑ
ΥΨΟΜΕΤΡΑ ΕΔΑΦΟΥΣ
ΔΙΑΤΟΜΕΣ
ΑΠΟΣΤΑΣΕΙΣ ΜΕΤΑΞΥ ΔΙΑΤΟΜΩΝ
ΑΠΟΣΤΑΣΕΙΣ ΑΠΟ ΑΡΧΗ
ΔΙΑΤΟΜΗΣΗ
ΔΙΑΣΤΑΣΕΙΣ ΠΟΙΝΤΟΥΑΙΣΟΥΣ
ΔΙΑΓΡΑΜΜΑ ΚΑΜΠΥΛΟΤΗΤΑΣ

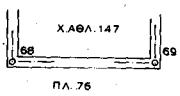



ΟΙΚΟΔΟΜΙΚΟΣ ΚΑΙ ΠΑΡΑΘΕΡΙΣΤΙΚΟΣ ΣΥΝΕΤΑΙΡΙΣΜΟΣ
ΥΠΑΛΛΗΛΩΝ ΕΜΠΟΡΙΚΗΣ ΤΡΑΠΕΖΗΣ

ΜΕΛΕΤΗ ΕΦΑΡΜΟΓΗΣ ΡΥΜΟΤΟΜΙΚΟΥ
ΣΧΕΔΙΟΥ ΣΤΗΝ Ν. ΚΑΒΑΛΛΙΑΝΗ
ΜΕΛΕΤΗ ΟΔΟΠΟΙΑΣ
ΧΑΡΑΞΗ ΑΙΓΙΑΛΟΥ ΚΑΙ ΠΑΡΑΛΙΑΣ

Π.Δ. 22 - 04 - 92 Φ.Ε.Κ. 396/Δ'

ΣΧΕΔΙΟ

ΥΨΟΜΕΤΡΙΚΗ ΜΕΛΕΤΗ ΔΡΟΜΟΥ

ΑΘΗΝΑ ΜΑΡΤΙΟΣ 1993 | ΚΛΙΜΑΚΑ | ΜΗΚΩΝ 1:1000 ΥΨΩΝ 1: 100

ΓΡΑΦΕΙΟ ΜΕΛΕΤΩΝ

ΑΡ. ΣΧΕΔΙΟΥ 48, 49, 50 51, 52

ΟΜΑΔΑ ΜΕΛΕΤΗΣ

ΘΕΩΡΗΘΗΚΕ
ΝΟΜΑΡΧΙΑ ΕΥΒΟΙΑΣ
Υπηρεσία Πολεοδομίας & Χωρικού Σχεδιασμού

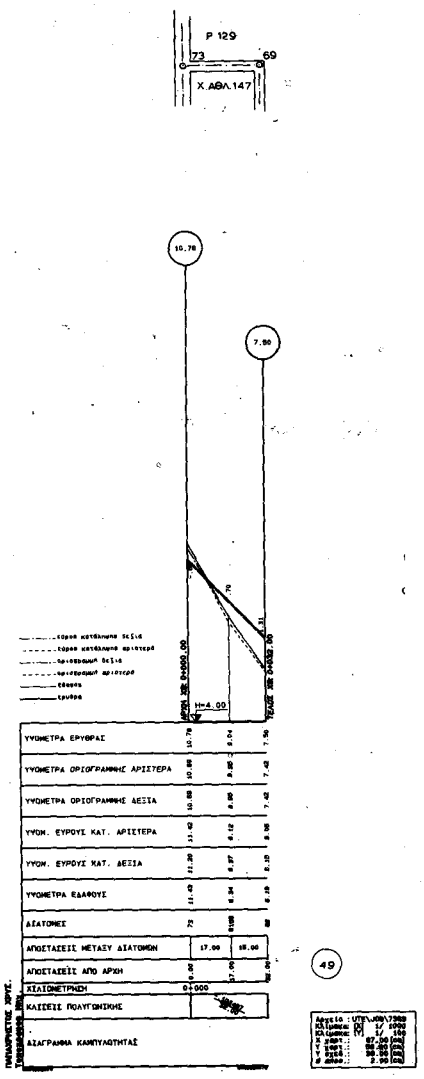
Ρ 129
73
69
Χ.ΑΘΛ.147
10.78
7.90
H=4.00
ΥΨΟΜΕΤΡΑ ΕΡΥΘΡΑΣ
ΥΨΟΜΕΤΡΑ ΟΡΙΟΓΡΑΜΜΗΣ ΑΡΙΣΤΕΡΑ
ΥΨΟΜΕΤΡΑ ΟΡΙΟΓΡΑΜΜΗΣ ΔΕΞΙΑ
ΥΨΟΜ. ΕΥΡΟΥΣ ΚΑΤ. ΑΡΙΣΤΕΡΑ
ΥΨΟΜ. ΕΥΡΟΥΣ ΚΑΤ. ΔΕΞΙΑ
ΥΨΟΜΕΤΡΑ ΕΔΑΦΟΥΣ
ΔΙΑΤΟΜΕΣ
ΑΠΟΣΤΑΣΕΙΣ ΜΕΤΑΞΥ ΔΙΑΤΟΜΩΝ
ΑΠΟΣΤΑΣΕΙΣ ΑΠΟ ΑΡΧΗ
ΧΙΛΙΟΜΕΤΡΗΣΗ
ΚΑΙΣΕΙΣ ΠΟΛΥΓΩΝΙΚΗΣ
ΔΙΑΓΡΑΜΜΑ ΚΑΜΠΥΛΟΤΗΤΑΣ
49

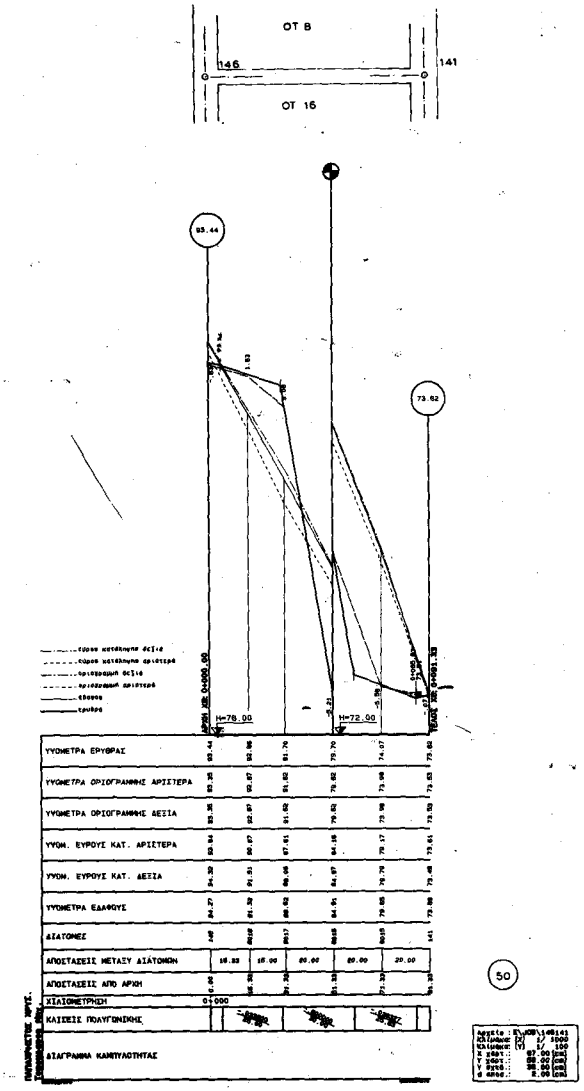
ΟΤ 8
146
141
ΟΤ 16
93.44
73.62
H=78.00
H=72.00
ΥΨΟΜΕΤΡΑ ΕΡΥΘΡΑΣ
ΥΨΟΜΕΤΡΑ ΟΡΙΟΓΡΑΜΜΗΣ ΑΡΙΣΤΕΡΑ
ΥΨΟΜΕΤΡΑ ΟΡΙΟΓΡΑΜΜΗΣ ΔΕΞΙΑ
ΥΨΟΜ. ΕΥΡΟΥΣ ΚΑΤ. ΑΡΙΣΤΕΡΑ
ΥΨΟΜ. ΕΥΡΟΥΣ ΚΑΤ. ΔΕΞΙΑ
ΥΨΟΜΕΤΡΑ ΕΔΑΦΟΥΣ
ΔΙΑΤΟΜΕΣ
ΑΠΟΣΤΑΣΕΙΣ ΜΕΤΑΞΥ ΔΙΑΤΟΜΩΝ
ΑΠΟΣΤΑΣΕΙΣ ΑΠΟ ΑΡΧΗ
ΧΙΛΙΟΜΕΤΡΗΣΗ
ΚΑΙΣΕΙΣ ΠΟΛΥΓΩΝΙΚΗΣ
ΔΙΑΓΡΑΜΜΑ ΚΑΜΠΥΛΟΤΗΤΑΣ
50

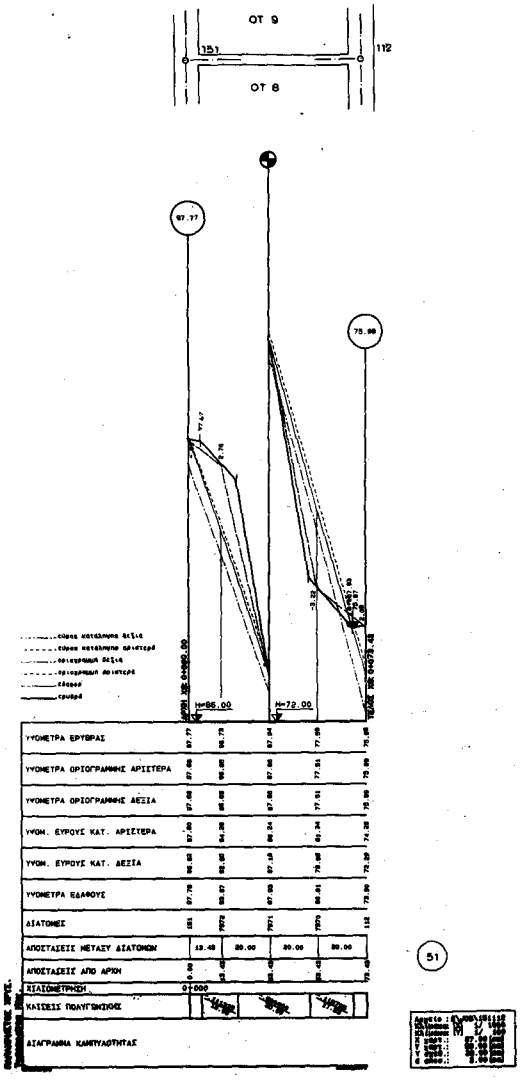
ΟΤ 9
ΟΤ 8
151
112
97.77
75.90
Η=86.00
Η=72.00
ΥΨΟΜΕΤΡΑ ΕΡΥΘΡΑΣ
ΥΨΟΜΕΤΡΑ ΟΡΙΟΓΡΑΜΜΗΣ ΑΡΙΣΤΕΡΑ
ΥΨΟΜΕΤΡΑ ΟΡΙΟΓΡΑΜΜΗΣ ΔΕΞΙΑ
ΥΨΟΜ. ΕΥΡΟΥΣ ΚΑΤ. ΑΡΙΣΤΕΡΑ
ΥΨΟΜ. ΕΥΡΟΥΣ ΚΑΤ. ΔΕΞΙΑ
ΥΨΟΜΕΤΡΑ ΕΔΑΦΟΥΣ
ΔΙΑΤΟΜΕΣ
ΑΠΟΣΤΑΣΕΙΣ ΜΕΤΑΞΥ ΔΙΑΤΟΜΩΝ
ΑΠΟΣΤΑΣΕΙΣ ΑΠΟ ΑΡΧΗ
ΧΙΑΙΟΜΕΤΡΗΣΗ
ΚΑΙΣΕΙΣ ΠΟΛΥΓΩΝΙΚΟΣ
ΔΙΑΓΡΑΜΜΑ ΚΑΜΠΥΛΟΤΗΤΑΣ
51

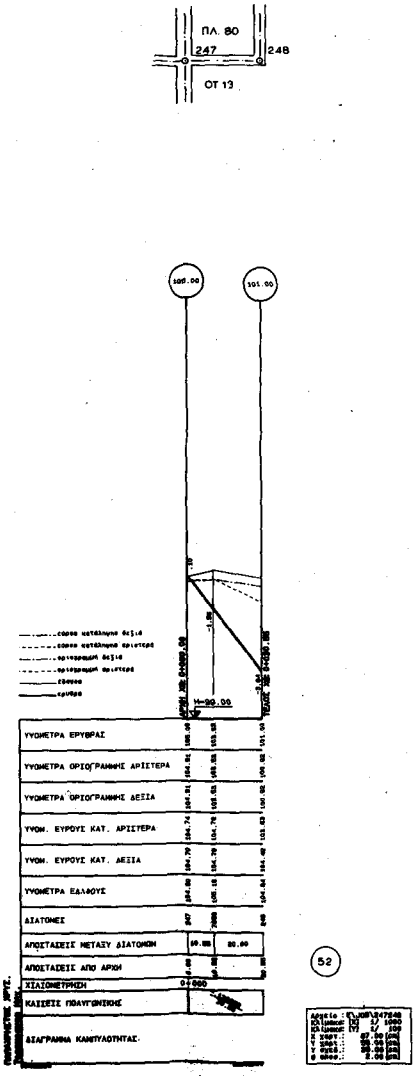
ΠΛ. 80
ΟΤ 13
247
248
100.00
101.00
Η=90.00
ΥΨΟΜΕΤΡΑ ΕΡΥΘΡΑΣ
ΥΨΟΜΕΤΡΑ ΟΡΙΟΓΡΑΜΜΗΣ ΑΡΙΣΤΕΡΑ
ΥΨΟΜΕΤΡΑ ΟΡΙΟΓΡΑΜΜΗΣ ΔΕΞΙΑ
ΥΨΟΜ. ΕΥΡΟΥΣ ΚΑΤ. ΑΡΙΣΤΕΡΑ
ΥΨΟΜ. ΕΥΡΟΥΣ ΚΑΤ. ΔΕΞΙΑ
ΥΨΟΜΕΤΡΑ ΕΔΑΦΟΥΣ
ΔΙΑΤΟΜΕΣ
ΑΠΟΣΤΑΣΕΙΣ ΜΕΤΑΞΥ ΔΙΑΤΟΜΩΝ
ΑΠΟΣΤΑΣΕΙΣ ΑΠΟ ΑΡΧΗ
ΧΙΑΙΟΜΕΤΡΗΣΗ
ΚΑΙΣΕΙΣ ΠΟΛΥΓΩΝΙΚΟΣ
ΔΙΑΓΡΑΜΜΑ ΚΑΜΠΥΛΟΤΗΤΑΣ
52

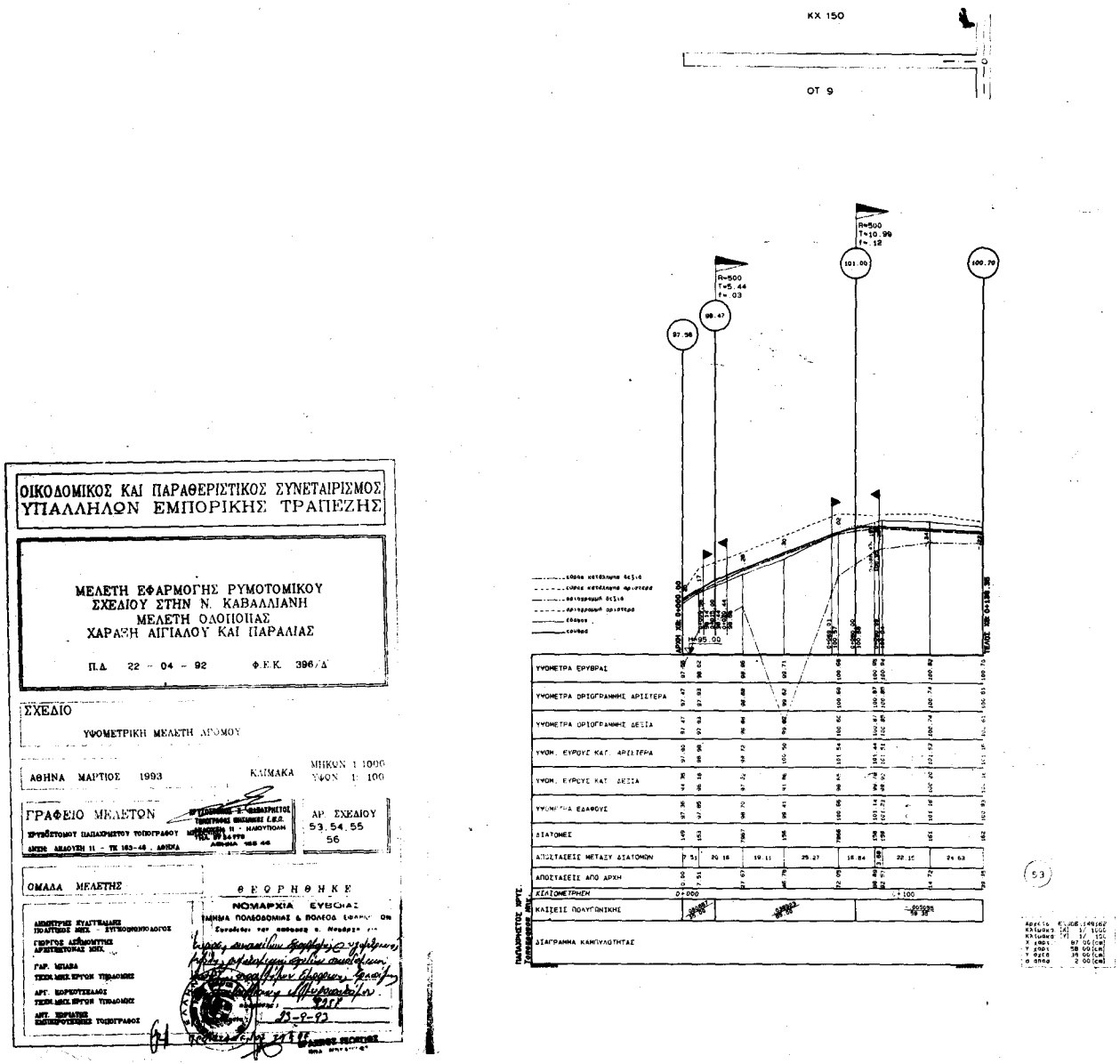
ΟΙΚΟΔΟΜΙΚΟΣ ΚΑΙ ΠΑΡΑΘΕΡΙΣΤΙΚΟΣ ΣΥΝΕΤΑΙΡΙΣΜΟΣ ΥΠΑΛΛΗΛΩΝ ΕΜΠΟΡΙΚΗΣ ΤΡΑΠΕΖΗΣ
ΜΕΛΕΤΗ ΕΦΑΡΜΟΓΗΣ ΡΥΜΟΤΟΜΙΚΟΥ ΣΧΕΔΙΟΥ ΣΤΗΝ Ν. ΚΑΒΑΛΛΙΑΝΗ
ΜΕΛΕΤΗ ΟΔΟΠΟΙΙΑΣ ΧΑΡΑΞΗ ΑΙΓΙΑΛΟΥ ΚΑΙ ΠΑΡΑΛΙΑΣ
Π.Δ. 22 - 04 - 92 Φ.Ε.Κ. 396/Δ'
ΣΧΕΔΙΟ
ΥΨΟΜΕΤΡΙΚΗ ΜΕΛΕΤΗ ΑΓΟΜΟΥ
ΑΘΗΝΑ ΜΑΡΤΙΟΣ 1993
ΚΑΙΜΑΚΑ
ΜΗΚΟΝ 1:1000
ΥΨΟΝ 1:100
ΓΡΑΦΕΙΟ ΜΕΛΕΤΩΝ
ΑΡ. ΣΧΕΔΙΟΥ 53, 54, 55, 56
ΟΜΑΔΑ ΜΕΛΕΤΗΣ
ΘΕΩΡΗΘΗΚΕ
ΝΟΜΑΡΧΙΑ ΕΥΒΟΙΑΣ
KX 150
OT 9
R=500 T=5.44 F=.03
R=500 T=10.99 F=.12
97.98
98.47
101.06
100.79
ΥΨΟΜΕΤΡΑ ΕΡΥΘΡΑΣ
ΥΨΟΜΕΤΡΑ ΟΡΙΟΓΡΑΜΜΗΣ ΑΡΙΣΤΕΡΑ
ΥΨΟΜΕΤΡΑ ΟΡΙΟΓΡΑΜΜΗΣ ΔΕΞΙΑ
ΥΨΟΜ. ΕΥΡΟΥΣ ΚΑΤ. ΑΡΙΣΤΕΡΑ
ΥΨΟΜ. ΕΥΡΟΥΣ ΚΑΤ. ΔΕΞΙΑ
ΥΨΟΜΕΤΡΑ ΕΔΑΦΟΥΣ
ΔΙΑΤΟΜΕΣ
ΑΠΟΣΤΑΣΕΙΣ ΜΕΤΑΞΥ ΔΙΑΤΟΜΩΝ
ΑΠΟΣΤΑΣΕΙΣ ΑΠΟ ΑΡΧΗ
ΚΙΛΟΜΕΤΡΗΣΗ
ΚΑΙΣΕΙΣ ΠΟΛΥΓΩΝΙΚΗΣ
ΔΙΑΓΡΑΜΜΑ ΚΑΜΠΥΛΟΤΗΤΑΣ
53

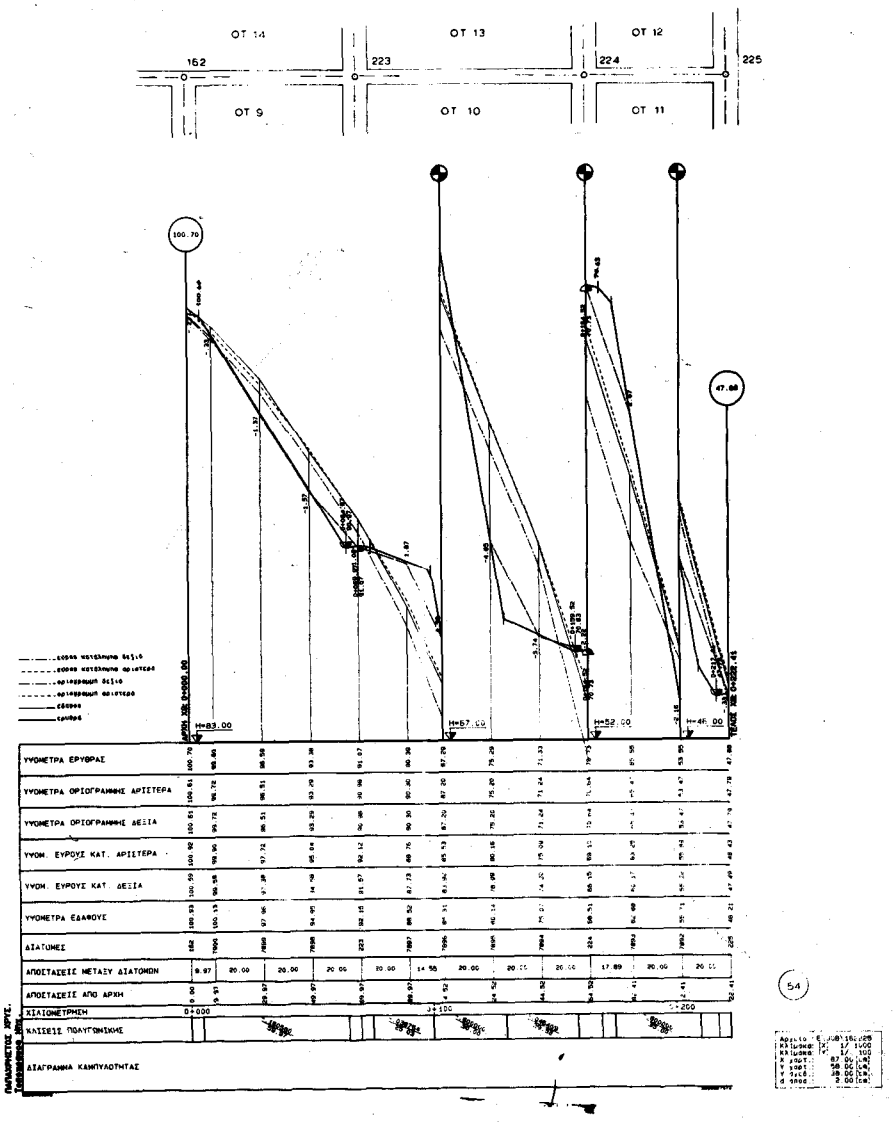
ΟΤ 14
ΟΤ 13
ΟΤ 12
ΟΤ 9
ΟΤ 10
ΟΤ 11
152
223
224
225
100.70
47.68
H=83.00
H=67.00
H=52.00
H=46.00
ΥΨΟΜΕΤΡΑ ΕΡΥΘΡΑΣ
ΥΨΟΜΕΤΡΑ ΟΡΙΟΓΡΑΜΜΗΣ ΑΡΙΣΤΕΡΑ
ΥΨΟΜΕΤΡΑ ΟΡΙΟΓΡΑΜΜΗΣ ΔΕΞΙΑ
ΥΨΟΜ. ΕΥΡΟΥΣ ΚΑΤ. ΑΡΙΣΤΕΡΑ
ΥΨΟΜ. ΕΥΡΟΥΣ ΚΑΤ. ΔΕΞΙΑ
ΥΨΟΜΕΤΡΑ ΕΔΑΦΟΥΣ
ΔΙΑΤΟΜΕΣ
ΑΠΟΣΤΑΣΕΙΣ ΜΕΤΑΞΥ ΔΙΑΤΟΜΩΝ
ΑΠΟΣΤΑΣΕΙΣ ΑΠΟ ΑΡΧΗ
ΧΙΛΙΟΜΕΤΡΗΣΗ
ΚΛΙΣΕΙΣ ΠΟΛΥΓΩΝΙΚΗΣ
ΔΙΑΓΡΑΜΜΑ ΚΑΜΠΥΛΟΤΗΤΑΣ
ΠΑΛΑΙΟΜΗΣΤΕΣ ΔΡΥΣ.
ΠΑΛΑΙΟΜΗΣΤΕΣ ΔΡΥΣ.
54

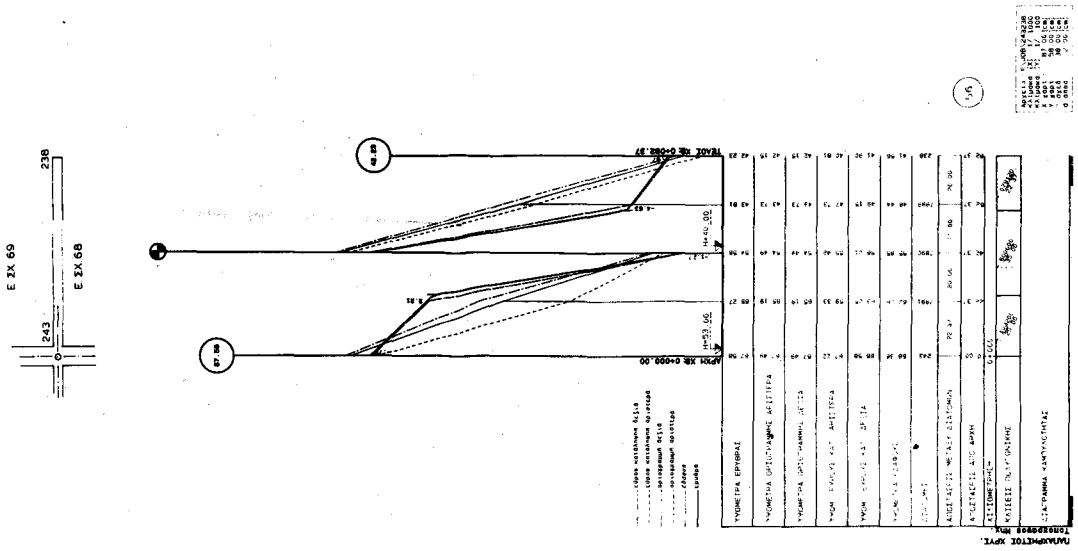
E ΣΧ 69
E ΣΧ 68
238
243
ΑΡΧΗ ΧΕ 0+000.00
ΤΕΛΟΣ ΧΕ 0+088.87
ΥΨΟΜΕΤΡΑ ΕΡΥΘΡΑΣ
ΥΨΟΜΕΤΡΑ ΟΡΙΟΓΡΑΜΜΗΣ ΑΡΙΣΤΕΡΑ
ΥΨΟΜΕΤΡΑ ΟΡΙΟΓΡΑΜΜΗΣ ΔΕΞΙΑ
ΥΨΟΜ. ΕΥΘΥΝΟΥΣ ΚΑΤ. ΑΡΙΣΤΕΡΑ
ΥΨΟΜ. ΕΥΘΥΝΟΥΣ ΚΑΤ. ΔΕΞΙΑ
ΥΨΟΜΕΤΡΑ ΕΔΑΦΟΥΣ
ΔΙΑΤΟΜΕΣ
ΑΠΟΣΤΑΣΕΙΣ ΜΕΤΑΞΥ ΔΙΑΤΟΜΩΝ
ΑΠΟΣΤΑΣΕΙΣ ΑΠΟ ΑΡΧΗ
ΣΙΔΗΡΟΔΕΣΜΟΙ
ΔΑΙΣΕΙΣ ΠΟΛΥΓΩΝΩΝ
ΔΙΑΓΡΑΜΜΑ ΚΑΜΠΥΛΟΤΗΤΑΣ
ΠΑΛΑΧΑΡΗΣΕΙΟ ΧΡΥΣ.
ΤΟΠΟΓΡΑΦΟΣ ΜΗΧ.

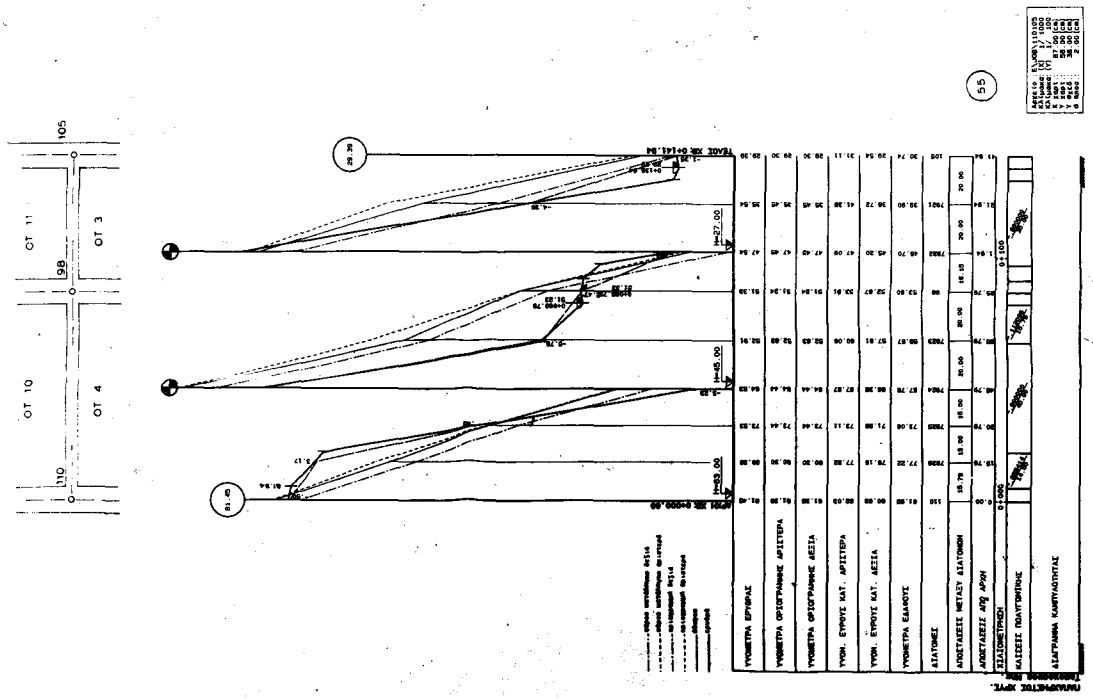
ΟΤ 10
ΟΤ 11
ΟΤ 4
ΟΤ 3
110
98
105
ΑΡΧΗ ΧΕ 0+000.00
ΤΕΛΟΣ ΧΕ 0+141.84
ΥΨΟΜΕΤΡΑ ΕΡΥΘΡΑΣ
ΥΨΟΜΕΤΡΑ ΟΡΙΟΓΡΑΜΜΗΣ ΑΡΙΣΤΕΡΑ
ΥΨΟΜΕΤΡΑ ΟΡΙΟΓΡΑΜΜΗΣ ΔΕΞΙΑ
ΥΨΟΜ. ΕΥΘΥΝΟΥΣ ΚΑΤ. ΑΡΙΣΤΕΡΑ
ΥΨΟΜ. ΕΥΘΥΝΟΥΣ ΚΑΤ. ΔΕΞΙΑ
ΥΨΟΜΕΤΡΑ ΕΔΑΦΟΥΣ
ΔΙΑΤΟΜΕΣ
ΑΠΟΣΤΑΣΕΙΣ ΜΕΤΑΞΥ ΔΙΑΤΟΜΩΝ
ΑΠΟΣΤΑΣΕΙΣ ΑΠΟ ΑΡΧΗ
ΣΙΔΗΡΟΔΕΣΜΟΙ
ΔΑΙΣΕΙΣ ΠΟΛΥΓΩΝΩΝ
ΔΙΑΓΡΑΜΜΑ ΚΑΜΠΥΛΟΤΗΤΑΣ
ΠΑΛΑΧΑΡΗΣΕΙΟ ΧΡΥΣ.
ΤΟΠΟΓΡΑΦΟΣ ΜΗΧ.

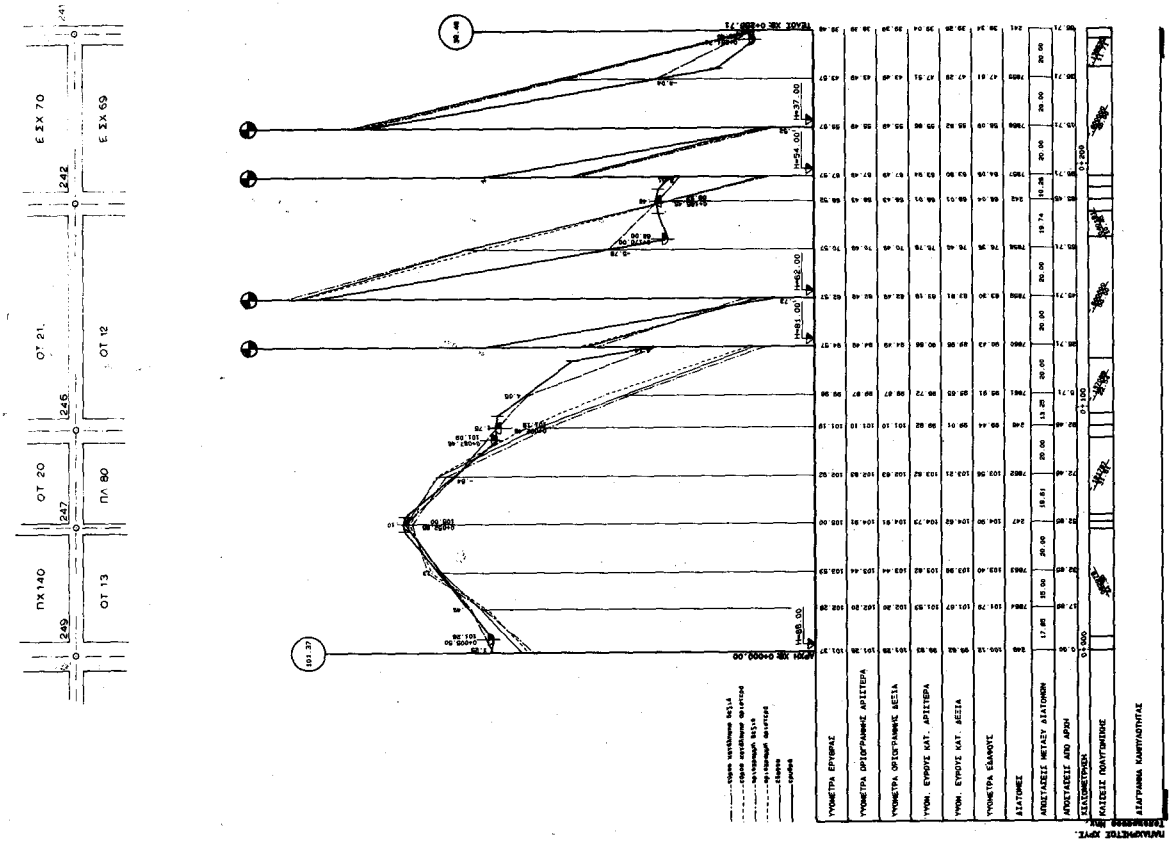
ΠΛΑΝΟ ΧΡΗΣΗΣ ΓΗΣ
ΟΡΙΖΟΝΤΙΟ ΣΧΕΔΙΟ
ΚΑΤΑΜΕΤΡΗΣΗ
ΚΑΤΑΣΕΙΣ ΠΟΛΥΓΩΝΙΟΥΣ
ΑΠΟΚΛΙΣΕΙΣ ΑΠΟ ΑΡΘΗ
ΑΠΟΚΛΙΣΕΙΣ ΜΕΤΑΞΥ ΔΙΑΤΟΜΩΝ
ΔΙΑΤΟΜΕΣ
ΥΨΟΜΕΤΡΑ ΕΛΑΚΟΥΣ
ΥΨΟΜ. ΕΥΡΟΥΣ ΚΑΤ. ΔΕΞΙΑ
ΥΨΟΜ. ΕΥΡΟΥΣ ΚΑΤ. ΑΡΙΣΤΕΡΑ
ΥΨΟΜΕΤΡΑ ΟΡΙΟΓΡΑΜΜΗΣ ΔΕΞΙΑ
ΥΨΟΜΕΤΡΑ ΟΡΙΟΓΡΑΜΜΗΣ ΑΡΙΣΤΕΡΑ
ΥΨΟΜΕΤΡΑ ΕΡΥΘΡΑΣ
ΟΤ 21
ΟΤ 12
ΟΤ 20
ΟΤ 13
ΠΛ 80
ΠΧ 140
Ε ΣΧ 70
Ε ΣΧ 69


ΕΘΝΙΚΟ ΚΑΙ ΠΑΡΘΕΡΙΤΙΚΟΣ ΣΥΝΕΤΑΙΡΙΣΜΟΣ ΟΙΚΟΝΟΜΙΚΩΝ ΕΜΠΟΡΙΚΗΣ ΤΡΑΠΕΖΗΣ
ΜΕΛΕΤΗ ΕΦΑΡΜΟΓΗΣ ΡΥΜΟΤΟΜΙΚΟΥ ΣΧΕΔΙΟΥ ΣΤΗΝ Ν. ΚΑΒΑΛΑΙΑΝΗ
ΜΕΛΕΤΗ ΟΔΟΠΟΙΑΣ
ΧΑΡΑΞΗ ΑΓΤΛΑΟΥ ΚΑΙ ΠΑΡΑΛΙΑΣ
Φ.Ε.Κ. 306/Δ
ΣΧΕΔΙΟ
ΥΨΟΜΕΤΡΙΚΗ ΜΕΛΕΤΗ ΔΡΟΜΟΥ
ΜΗΚΟΝ 1:1000
ΥΨΟΣ 1:100
ΑΘΗΝΑ ΜΑΡΤΙΟΣ 1989
ΚΑΙΜΑΚΑ
ΓΡΑΦΕΙΟ ΜΕΛΕΤΩΝ
ΑΡ. ΣΧΕΔΙΟΥ
57.58.59.60
ΣΗΜΑΛΑ ΜΕΛΕΤΗΣ

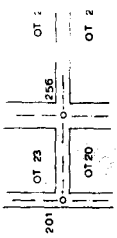
ΟΤ 23
ΟΤ 20
256
201

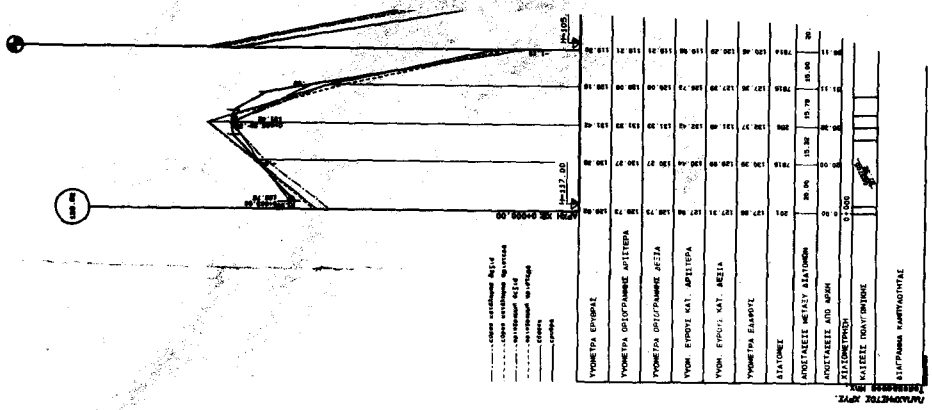
ΥΨΟΜΕΤΡΑ ΕΡΥΘΡΑΣ
ΥΨΟΜΕΤΡΑ ΟΡΙΟΓΡΑΜΜΗΣ ΑΡΙΣΤΕΡΑ
ΥΨΟΜΕΤΡΑ ΟΡΙΟΓΡΑΜΜΗΣ ΔΕΞΙΑ
ΥΨΟΜ. ΕΥΡΟΥΣ ΚΑΤ. ΑΡΙΣΤΕΡΑ
ΥΨΟΜ. ΕΥΡΟΥΣ ΚΑΤ. ΔΕΞΙΑ
ΥΨΟΜΕΤΡΑ ΕΔΑΦΟΥΣ
ΔΙΑΤΟΜΕΣ
ΑΠΟΣΤΑΣΕΙΣ ΜΕΤΑΞΥ ΔΙΑΤΟΜΩΝ
ΑΠΟΣΤΑΣΕΙΣ ΑΠΟ ΑΡΧΗ
ΚΛΙΣΕΙΣ ΠΟΛΥΓΩΝΙΚΗΣ
ΔΙΑΓΡΑΜΜΑ ΚΑΜΠΥΛΟΤΗΤΑΣ
ΠΑΛΙΜΠΕΤΟΣ ΑΡΤΙ.
ΠΑΛΙΜΠΕΤΟΣ ΝΕΟ.
ΑΠΟ ΧΒ 0+000.00
Η=105
Η=117.00
0+000
ΕΠΙΣΗΜΕΙΩΣΗ
ΕΠΙΣΗΜΕΙΩΣΗ ΝΕΟΥ ΑΣΦΑΛΤΟΥ
ΕΠΙΣΗΜΕΙΩΣΗ ΠΑΛΑΙΟΥ ΑΣΦΑΛΤΟΥ
ΕΠΙΣΗΜΕΙΩΣΗ ΣΚΥΡΟΔΕΜΑΤΟΣ
ΕΠΙΣΗΜΕΙΩΣΗ ΣΚΥΡΟΔΕΜΑΤΟΣ ΜΕ ΑΣΦΑΛΤΟ
ΕΠΙΣΗΜΕΙΩΣΗ ΑΜΜΟΥ
ΕΠΙΣΗΜΕΙΩΣΗ ΧΩΜΑΤΟΣ

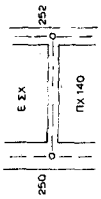
Ε ΣΧ
ΠΧ 140
252
250

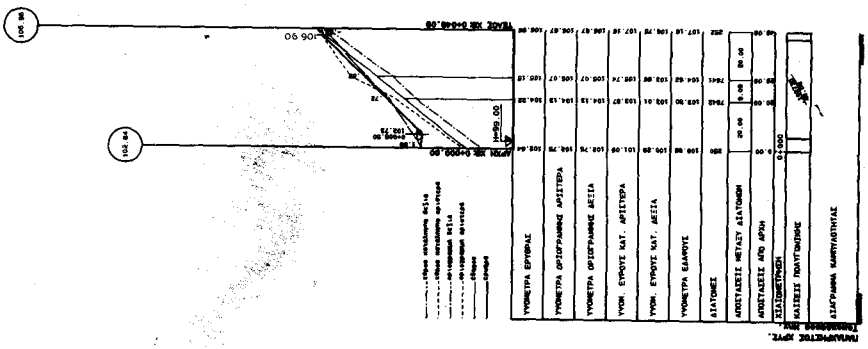
ΥΨΟΜΕΤΡΑ ΕΡΥΘΡΑΣ
ΥΨΟΜΕΤΡΑ ΟΡΙΟΓΡΑΜΜΗΣ ΑΡΙΣΤΕΡΑ
ΥΨΟΜΕΤΡΑ ΟΡΙΟΓΡΑΜΜΗΣ ΔΕΞΙΑ
ΥΨΟΜ. ΕΥΡΟΥΣ ΚΑΤ. ΑΡΙΣΤΕΡΑ
ΥΨΟΜ. ΕΥΡΟΥΣ ΚΑΤ. ΔΕΞΙΑ
ΥΨΟΜΕΤΡΑ ΕΔΑΦΟΥΣ
ΔΙΑΤΟΜΕΣ
ΑΠΟΣΤΑΣΕΙΣ ΜΕΤΑΞΥ ΔΙΑΤΟΜΩΝ
ΑΠΟΣΤΑΣΕΙΣ ΑΠΟ ΑΡΧΗ
ΚΛΙΣΕΙΣ ΠΟΛΥΓΩΝΙΚΗΣ
ΔΙΑΓΡΑΜΜΑ ΚΑΜΠΥΛΟΤΗΤΑΣ
ΠΑΛΙΜΠΕΤΟΣ ΑΡΤΙ.
ΠΑΛΙΜΠΕΤΟΣ ΝΕΟ.
ΑΠΟ ΧΒ 0+000.00
Η=89.00
0+000
ΕΠΙΣΗΜΕΙΩΣΗ
ΕΠΙΣΗΜΕΙΩΣΗ ΝΕΟΥ ΑΣΦΑΛΤΟΥ
ΕΠΙΣΗΜΕΙΩΣΗ ΠΑΛΑΙΟΥ ΑΣΦΑΛΤΟΥ
ΕΠΙΣΗΜΕΙΩΣΗ ΣΚΥΡΟΔΕΜΑΤΟΣ
ΕΠΙΣΗΜΕΙΩΣΗ ΣΚΥΡΟΔΕΜΑΤΟΣ ΜΕ ΑΣΦΑΛΤΟ
ΕΠΙΣΗΜΕΙΩΣΗ ΑΜΜΟΥ
ΕΠΙΣΗΜΕΙΩΣΗ ΧΩΜΑΤΟΣ

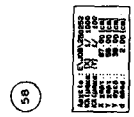
58


57

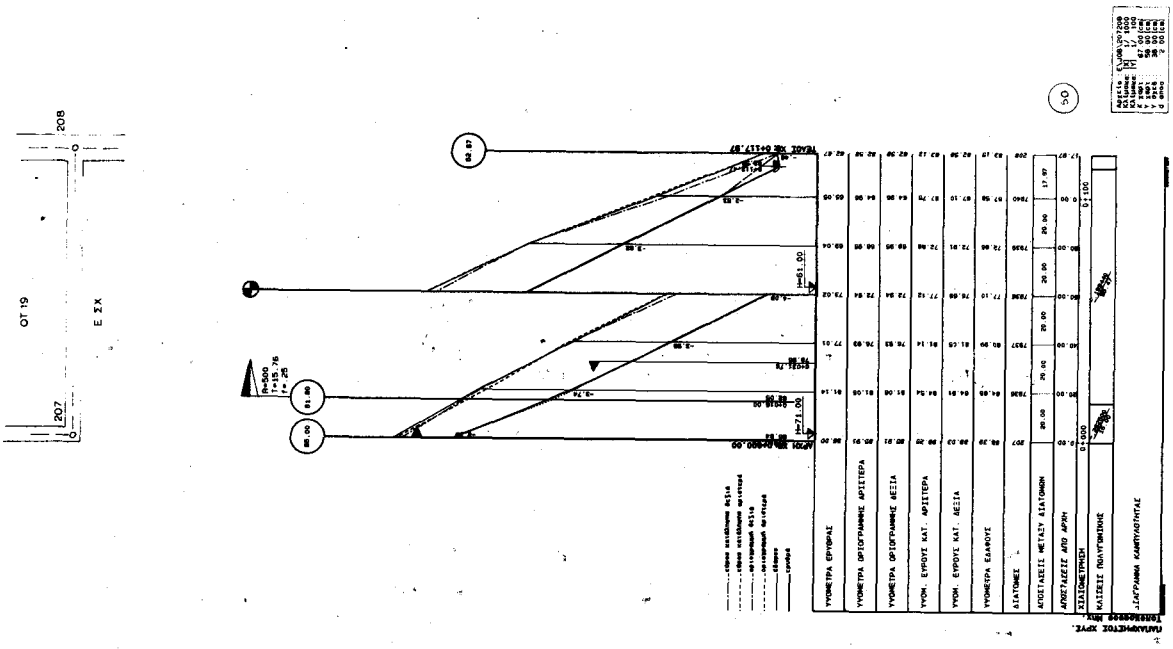
ΟΤ 19
ΕΣΧ
207
208
50
ΥΨΟΜΕΤΡΑ ΕΡΥΘΡΑΣ
ΥΨΟΜΕΤΡΑ ΟΡΙΟΓΡΑΜΜΗΣ ΔΡΙΣΤΕΡΑ
ΥΨΟΜΕΤΡΑ ΟΡΙΟΓΡΑΜΜΗΣ ΔΕΞΙΑ
ΥΨΟΜ. ΕΥΡΟΥΣ ΚΑΤ. ΔΡΙΣΤΕΡΑ
ΥΨΟΜ. ΕΥΡΟΥΣ ΚΑΤ. ΔΕΞΙΑ
ΥΨΟΜΕΤΡΑ ΕΔΑΦΟΥΣ
ΑΙΑΤΟΜΕΣ
ΑΠΟΣΤΑΣΕΙΣ ΜΕΤΑΞΥ ΑΙΑΤΟΜΩΝ
ΑΠΟΣΤΑΣΕΙΣ ΑΠΟ ΑΡΧΗ
ΚΛΙΣΟΜΕΤΡΗΣΗ
ΚΛΙΣΕΙΣ ΠΟΛΥΓΩΝΙΩΝ
ΔΙΑΓΡΑΜΜΑ ΚΑΜΠΥΛΟΤΗΤΑΣ

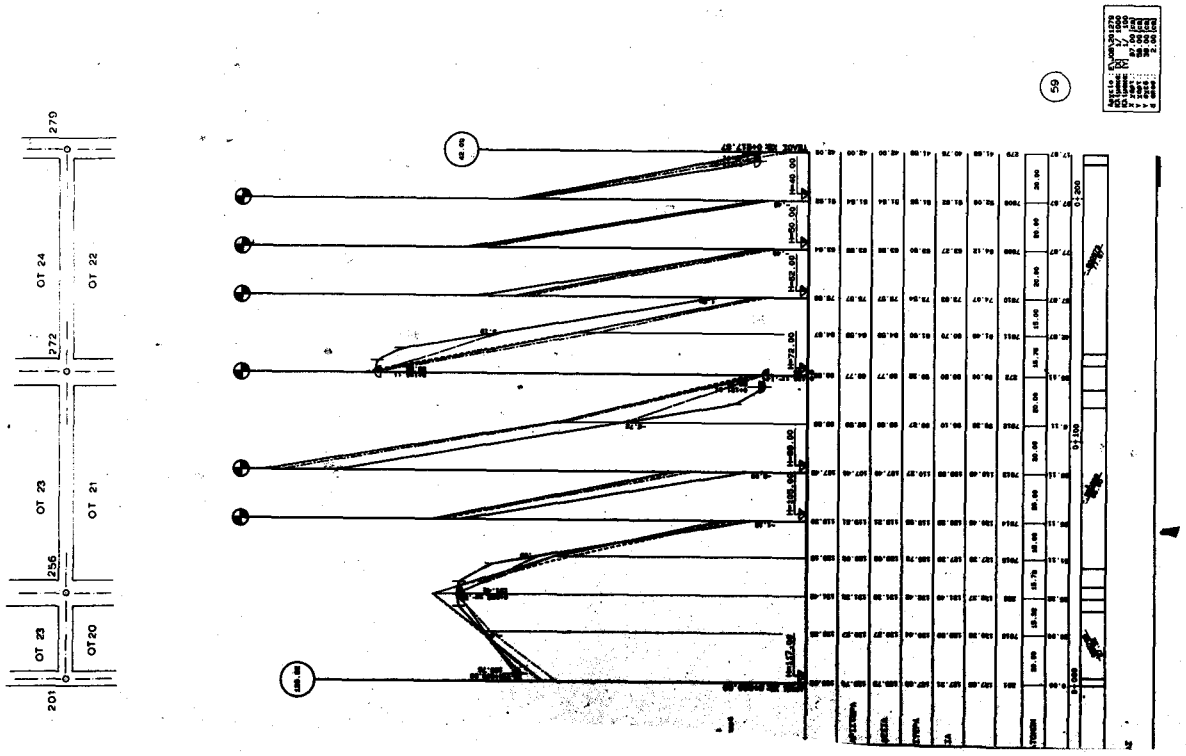
ΟΤ 24
ΟΤ 22
ΟΤ 23
ΟΤ 21
ΟΤ 23
ΟΤ20
201
256
272
279
59

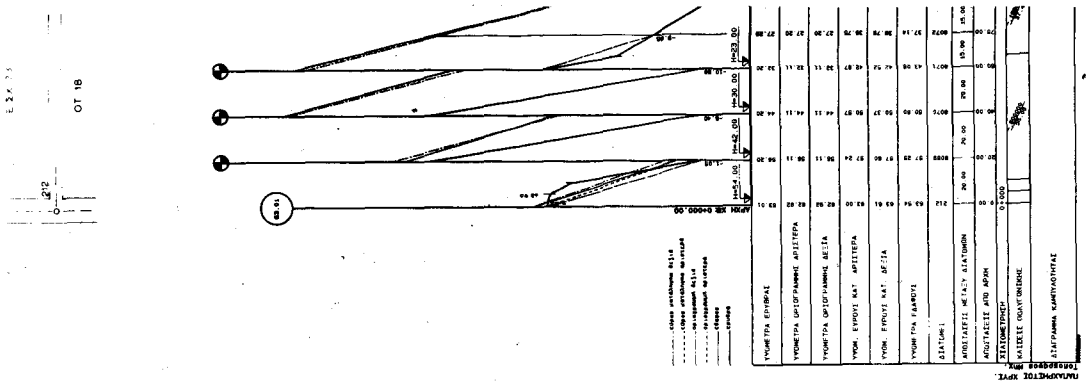
ΟΤ 18
ΟΤ 27
ΟΤ 24
ΟΤ 26
ΚΠ 95
ΟΤ 25
ΟΤ 23
ΥΨΟΜΕΤΡΑ ΕΡΥΘΡΑΣ
ΥΨΟΜΕΤΡΑ ΟΡΙΟΓΡΑΜΜΗΣ ΑΡΙΣΤΕΡΑ
ΥΨΟΜΕΤΡΑ ΟΡΙΟΓΡΑΜΜΗΣ ΜΕΣΑ
ΥΨΟΜ. ΕΥΡΟΥΣ ΚΑΤ. ΑΡΙΣΤΕΡΑ
ΥΨΟΜ. ΕΥΡΟΥΣ ΚΑΤ. ΔΕΞΙΑ
ΥΨΟΜΕΤΡΑ ΕΔΑΦΟΥΣ
ΔΙΑΤΟΜΕΣ
ΑΠΟΣΤΑΣΕΙΣ ΜΕΤΑΞΥ ΔΙΑΤΟΜΩΝ
ΑΠΟΣΤΑΣΕΙΣ ΑΠΟ ΑΡΧΗ
ΣΤΑΘΜΟΜΕΤΡΗΣΗ
ΚΛΙΣΕΙΣ ΠΟΛΥΓΩΝΩΣΕΩΣ
ΔΙΑΓΡΑΜΜΑ ΚΑΜΠΥΛΟΤΗΤΑΣ

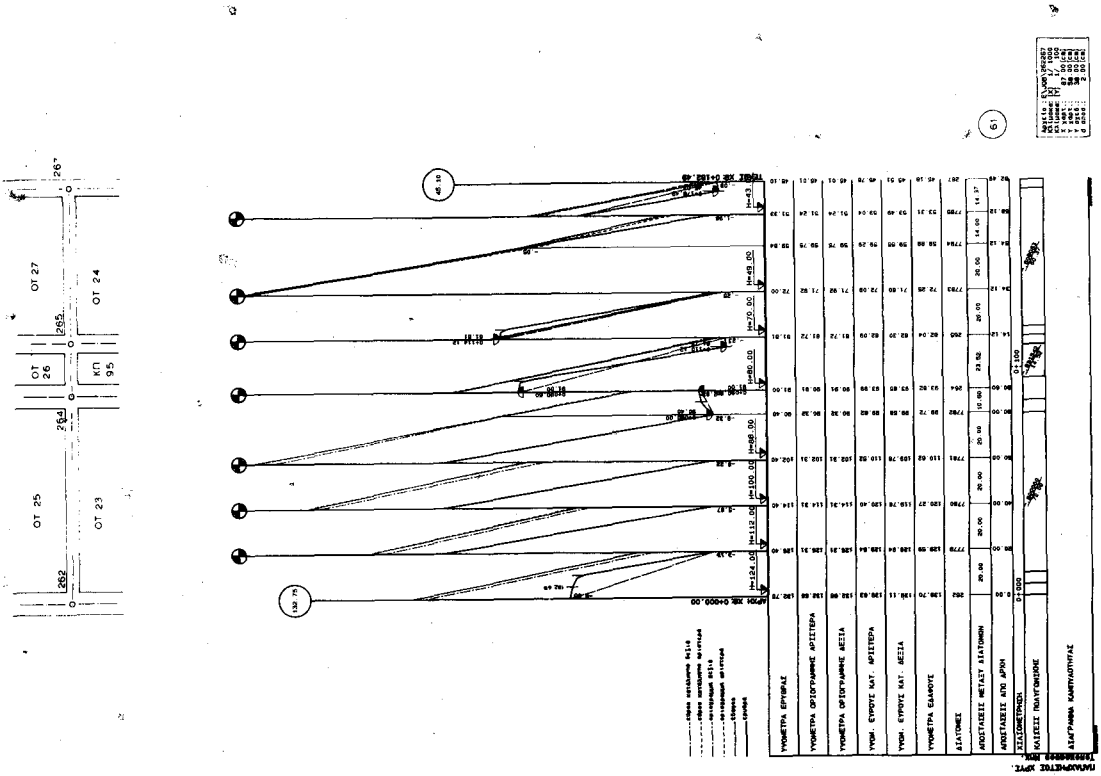
ΟΤ 27
ΟΤ 24
ΟΤ 26
ΚΠ 95
ΟΤ 25
ΟΤ 23
ΥΨΟΜΕΤΡΑ ΕΡΥΘΡΑΣ
ΥΨΟΜΕΤΡΑ ΟΡΙΟΓΡΑΜΜΗΣ ΑΡΙΣΤΕΡΑ
ΥΨΟΜΕΤΡΑ ΟΡΙΟΓΡΑΜΜΗΣ ΜΕΣΑ
ΥΨΟΜ. ΕΥΡΟΥΣ ΚΑΤ. ΑΡΙΣΤΕΡΑ
ΥΨΟΜ. ΕΥΡΟΥΣ ΚΑΤ. ΜΕΣΑ
ΥΨΟΜΕΤΡΑ ΕΔΑΦΟΥΣ
ΔΙΑΤΟΜΕΣ
ΑΠΟΣΤΑΣΕΙΣ ΜΕΤΑΞΥ ΔΙΑΤΟΜΩΝ
ΑΠΟΣΤΑΣΕΙΣ ΑΠΟ ΑΡΧΗ
ΣΤΑΘΜΟΜΕΤΡΗΣΗ
ΚΛΙΣΕΙΣ ΠΟΛΥΓΩΝΩΣΕΩΣ
ΔΙΑΓΡΑΜΜΑ ΚΑΜΠΥΛΟΤΗΤΑΣ


ΚΛΙΜΑΚΑ ΜΗΚΟΥΣ 1:1000
ΥΨΩΝ 1:100
ΑΡ. ΣΧΕΔΙΟΥ
01.02.03.04
ΑΡΟΡΗΗΣΗ

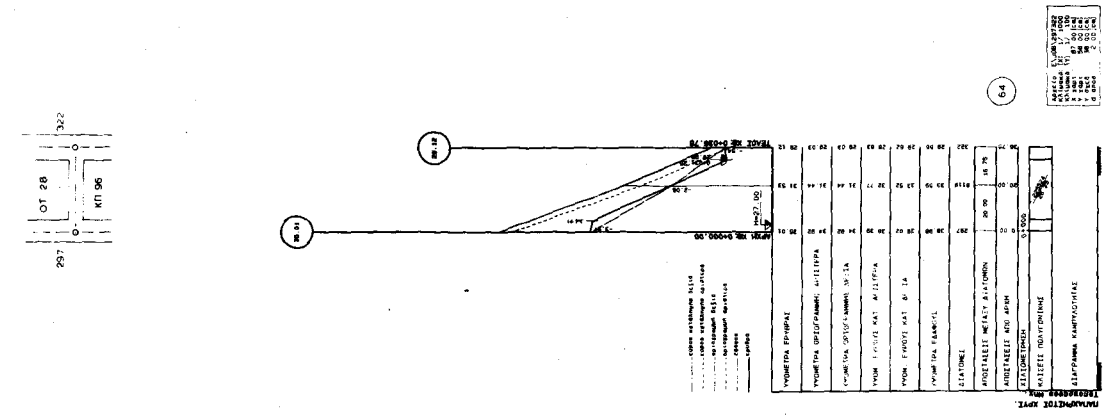
ΟΤ 28
ΚΠ 96
322
297
64

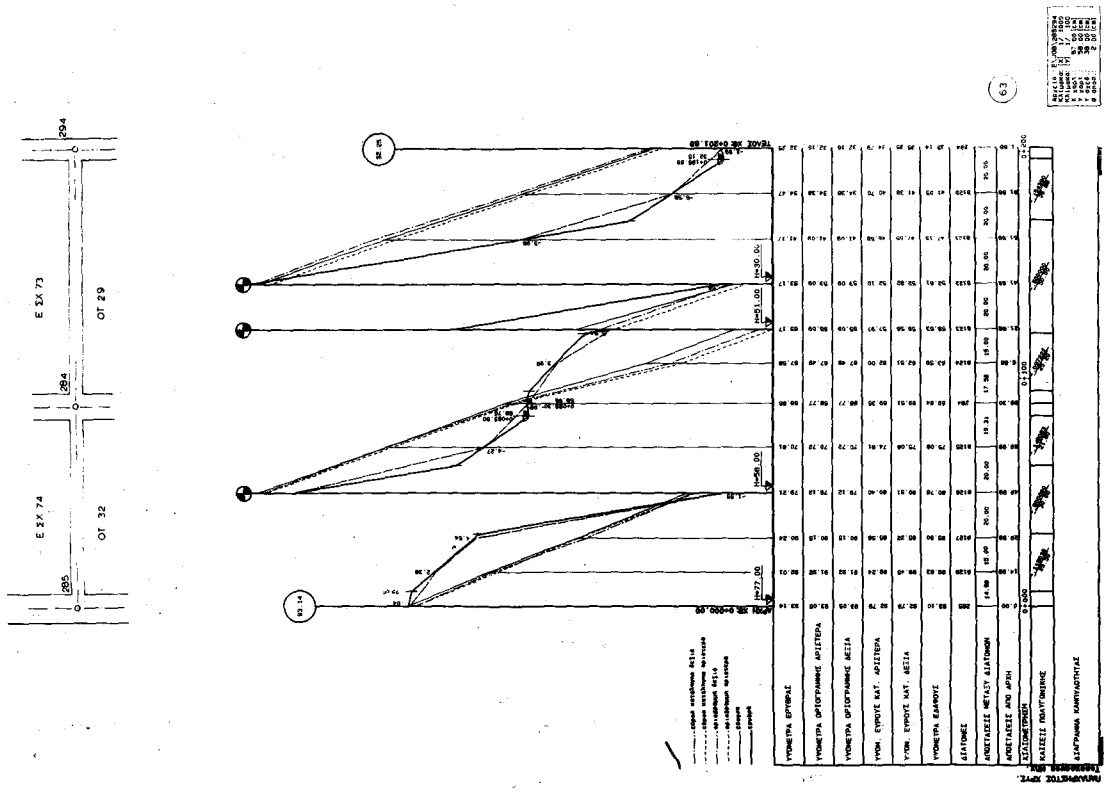
Ε ΣΧ 73
Ε ΣΧ 74
ΟΤ 29
ΟΤ 32
294
284
285
63

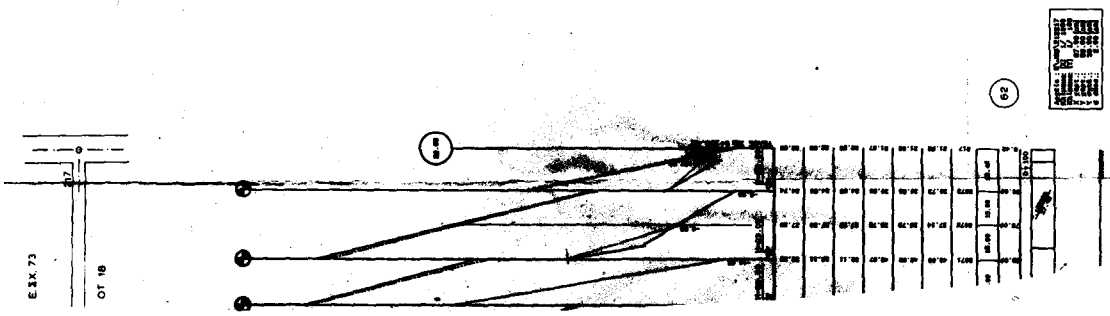
Ε ΣΧ 73
ΟΤ 18
62

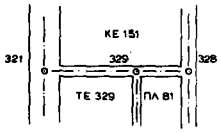

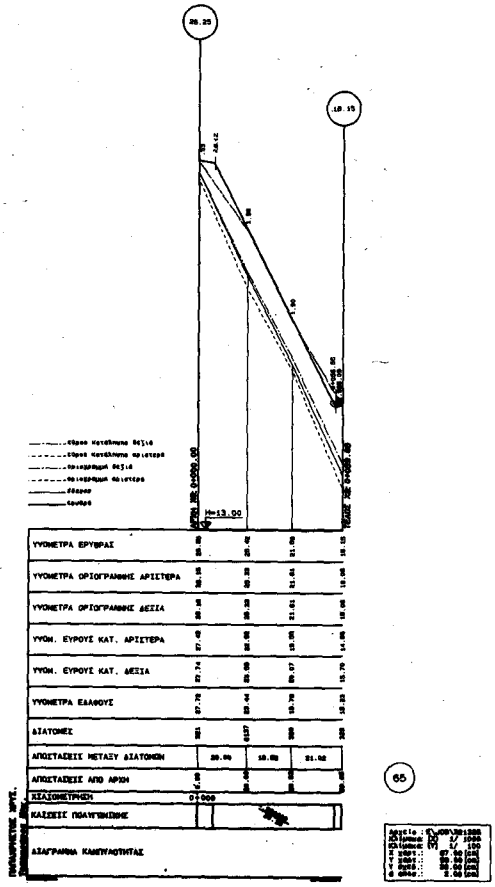

ΟΙΚΟΔΟΜΙΚΟΣ ΚΑΙ ΠΑΡΑΘΕΡΙΣΤΙΚΟΣ ΣΥΝΕΤΑΙΡΙΣΜΟΣ ΥΠΑΛΛΗΛΩΝ ΕΜΠΟΡΙΚΗΣ ΤΡΑΠΕΖΗΣ

ΜΕΛΕΤΗ ΕΦΑΡΜΟΓΗΣ ΡΥΜΟΤΟΜΙΚΟΥ ΣΧΕΔΙΟΥ ΣΤΗΝ Ν. ΚΑΒΑΛΑΛΙΑΝΗ
ΜΕΛΕΤΗ ΟΛΟΠΟΙΑΣ
ΧΑΡΑΞΗ ΑΙΓΙΑΛΟΥ ΚΑΙ ΠΑΡΑΛΙΑΣ

Π.Δ. 22 04 92 Φ.Ε.Κ. 398 Δ'

ΣΧΕΔΙΟ

ΥΨΟΜΕΤΡΙΚΗ ΜΕΛΕΤΗ ΑΙΓΙΑΛΟΥ

ΑΘΗΝΑ ΜΑΡΤΙΟΣ 1993 ΚΑΙΜΑΚΑ ΜΗΚΩΝ 1:1000 ΥΨΩΝ 1:100

ΓΡΑΦΕΙΟ ΜΕΛΕΤΩΝ
ΧΡΥΣΟΓΟΜΟΥ ΠΑΠΑΧΡΗΣΤΟΥ ΤΟΠΟΓΡΑΦΟΥ
ΑΡΧΗ ΜΕΛΟΥΣΗ 11 - ΤΚ 165-46 ΑΘΗΝΑ

ΑΡ. ΣΧΕΔΙΟΥ 65.6667.68.69

ΟΜΑΔΑ ΜΕΛΕΤΗΣ

ΑΘΑΝΑΣΙΟΣ ΕΥΑΓΓΕΛΙΔΗΣ
ΠΟΛΙΤΙΚΟΣ ΜΗΧ. - ΣΥΓΚΟΙΝΩΝΙΟΛΟΓΟΣ

ΓΙΩΡΓΟΣ ΑΠΟΣΤΟΛΟΥΤΗΣ
ΑΡΧΙΤΕΚΤΟΝΑΣ ΜΗΧ.

ΓΑΡ. ΜΠΛΑΒΑ
ΤΕΧΝ. ΜΗΧ. ΕΡΓΩΝ ΥΠΟΔΟΜΗΣ

ΑΡΓ. ΛΟΥΚΟΥΣΚΑΛΟΣ
ΤΕΧΝ. ΜΗΧ. ΕΡΓΩΝ ΥΠΟΔΟΜΗΣ

ΑΡΓ. ΚΙΡΙΑΚΗΣ
ΗΛΕΚΤΡΟΤΕΧΝΙΚΟΣ ΤΟΠΟΓΡΑΦΟΣ

ΝΟΜΑΡΧΙΑ - ΕΥΒΟΙΑΣ
ΤΜΗΜΑ ΠΟΛΕΟΔΟΜΙΑΣ & ΠΟΛΕΟΣ ΕΦΑΡΜΟΓΩΝ

ΦΛΕΒΑΡΗΣ ΓΕΩΡΓΙΟΣ

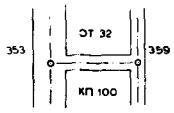
ΟΤ 32
353
359
ΚΠ 100

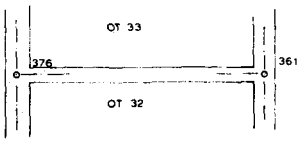
ΟΤ 33
376
361
ΟΤ 32


H=89.50
ΥΨΟΜΕΤΡΑ ΕΡΥΘΡΑΣ
ΥΨΟΜΕΤΡΑ ΟΡΙΟΓΡΑΜΜΗΣ ΑΡΙΣΤΕΡΑ
ΥΨΟΜΕΤΡΑ ΟΡΙΟΓΡΑΜΜΗΣ ΔΕΞΙΑ
ΥΨΟΜ. ΕΥΡΟΥΣ ΚΑΤ. ΑΡΙΣΤΕΡΑ
ΥΨΟΜ. ΕΥΡΟΥΣ ΚΑΤ. ΔΕΞΙΑ
ΥΨΟΜΕΤΡΑ ΕΔΑΦΟΥΣ
ΔΙΑΤΟΜΕΣ
ΑΠΟΣΤΑΣΕΙΣ ΜΕΤΑΞΥ ΔΙΑΤΟΜΩΝ
ΑΠΟΣΤΑΣΕΙΣ ΑΠΟ ΑΡΧΗ
ΚΙΛΙΟΜΕΤΡΗΣΗ
ΚΑΙΣΕΙΣ ΠΟΛΥΓΩΝΙΚΗΣ
ΔΙΑΓΡΑΜΜΑ ΚΑΝΤΥΑΟΤΗΤΑΣ
GG

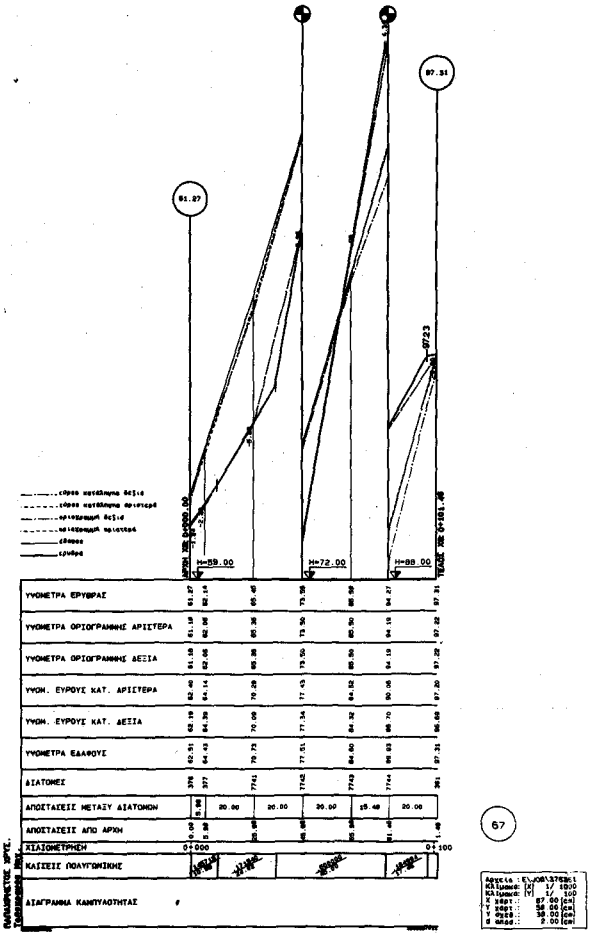
H=59.00
H=72.00
H=88.00
ΥΨΟΜΕΤΡΑ ΕΡΥΘΡΑΣ
ΥΨΟΜΕΤΡΑ ΟΡΙΟΓΡΑΜΜΗΣ ΑΡΙΣΤΕΡΑ
ΥΨΟΜΕΤΡΑ ΟΡΙΟΓΡΑΜΜΗΣ ΔΕΞΙΑ
ΥΨΟΜ. ΕΥΡΟΥΣ ΚΑΤ. ΑΡΙΣΤΕΡΑ
ΥΨΟΜ. ΕΥΡΟΥΣ ΚΑΤ. ΔΕΞΙΑ
ΥΨΟΜΕΤΡΑ ΕΔΑΦΟΥΣ
ΔΙΑΤΟΜΕΣ
ΑΠΟΣΤΑΣΕΙΣ ΜΕΤΑΞΥ ΔΙΑΤΟΜΩΝ
ΑΠΟΣΤΑΣΕΙΣ ΑΠΟ ΑΡΧΗ
ΚΙΛΙΟΜΕΤΡΗΣΗ
ΚΑΙΣΕΙΣ ΠΟΛΥΓΩΝΙΚΗΣ
ΔΙΑΓΡΑΜΜΑ ΚΑΝΤΥΑΟΤΗΤΑΣ
67

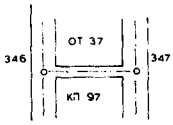
ΟΤ 37
346
347
ΚΠ 97

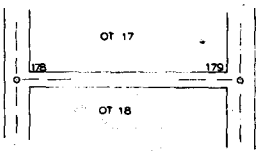
ΟΤ 17
178
179
ΟΤ 18

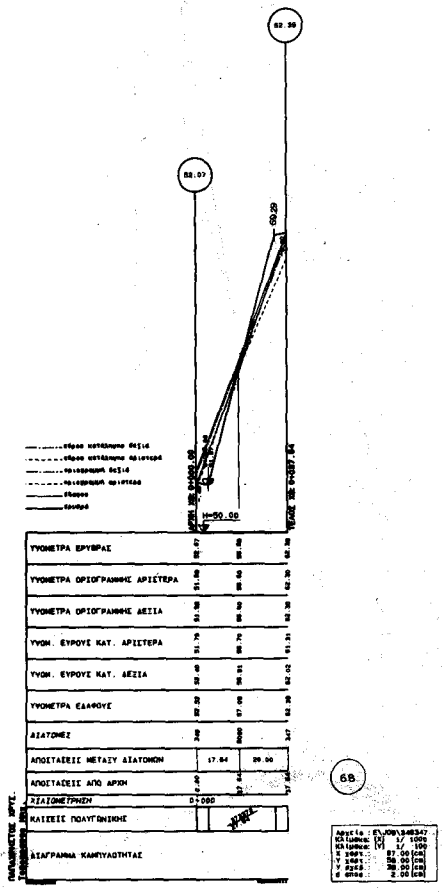
H=50.00
ΥΨΟΜΕΤΡΑ ΕΡΥΘΡΑΣ
ΥΨΟΜΕΤΡΑ ΟΡΙΟΓΡΑΜΜΗΣ ΑΡΙΣΤΕΡΑ
ΥΨΟΜΕΤΡΑ ΟΡΙΟΓΡΑΜΜΗΣ ΔΕΞΙΑ
ΥΨΟΜ. ΕΥΡΟΥΣ ΚΑΤ. ΑΡΙΣΤΕΡΑ
ΥΨΟΜ. ΕΥΡΟΥΣ ΚΑΤ. ΔΕΞΙΑ
ΥΨΟΜΕΤΡΑ ΕΔΑΦΟΥΣ
ΔΙΑΤΟΜΕΣ
ΑΠΟΣΤΑΣΕΙΣ ΜΕΤΑΞΥ ΔΙΑΤΟΜΩΝ
ΑΠΟΣΤΑΣΕΙΣ ΑΠΟ ΑΡΧΗ
ΧΙΛΙΟΜΕΤΡΗΣΗ
ΚΑΤΕΙΕΙΣ ΠΟΛΥΓΩΝΙΣΗΣ
ΔΙΑΓΡΑΜΜΑ ΚΑΜΠΥΛΟΤΗΤΑΣ
68

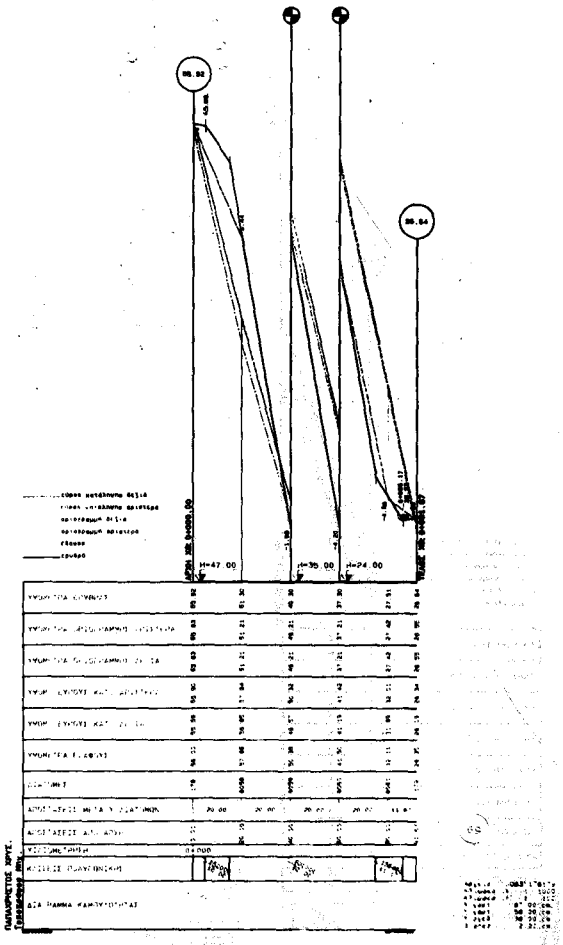
H=47.00
H=35.00
H=24.00
ΔΙΑΓΡΑΜΜΑ ΚΑΜΠΥΛΟΤΗΤΑΣ

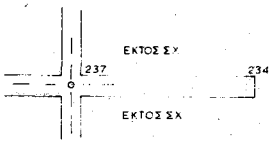

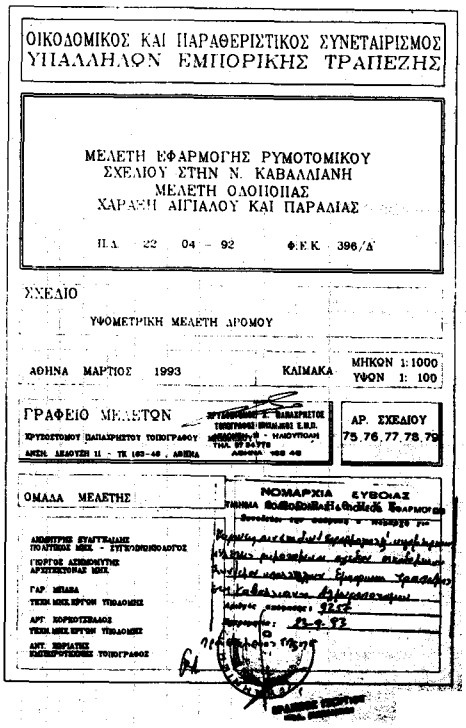

ΟΙΚΟΔΟΜΙΚΟΣ ΚΑΙ ΠΑΡΑΘΕΡΙΣΤΙΚΟΣ ΣΥΝΕΤΑΙΡΙΣΜΟΣ
ΥΠΑΛΛΗΛΩΝ ΕΜΠΟΡΙΚΗΣ ΤΡΑΠΕΖΗΣ

ΜΕΛΕΤΗ ΕΦΑΡΜΟΓΗΣ ΡΥΜΟΤΟΜΙΚΟΥ
ΣΧΕΔΙΟΥ ΣΤΗΝ Ν. ΚΑΒΑΛΛΙΑΝΗ
ΜΕΛΕΤΗ ΟΔΟΠΟΙΙΑΣ
ΧΑΡΑΞΗ ΑΙΓΙΑΛΟΥ ΚΑΙ ΠΑΡΑΛΙΑΣ

Π.Δ. 22 04 - 92 Φ.Ε.Κ. 396/Δ'

ΣΧΕΔΙΟ

ΥΨΟΜΕΤΡΙΚΗ ΜΕΛΕΤΗ ΔΡΟΜΟΥ

ΑΘΗΝΑ ΜΑΡΤΙΟΣ 1993 ΚΑΙΜΑΚΑ ΜΗΚΟΝ 1:1000 ΥΨΟΝ 1: 100

ΓΡΑΦΕΙΟ ΜΕΛΕΤΩΝ
ΧΡΥΣΟΣΤΟΜΟΥ ΠΑΠΑΧΡΗΣΤΟΥ ΤΟΠΟΓΡΑΦΟΥ
ΑΝΣΗ. ΔΕΛΟΥΖΗ 11 - ΤΚ 163-48 , ΑΘΗΝΑ

ΑΡ. ΣΧΕΔΙΟΥ 75,76,77,78,79

ΟΜΑΔΑ ΜΕΛΕΤΗΣ

ΝΟΜΑΡΧΙΑ ΕΥΒΟΙΑΣ

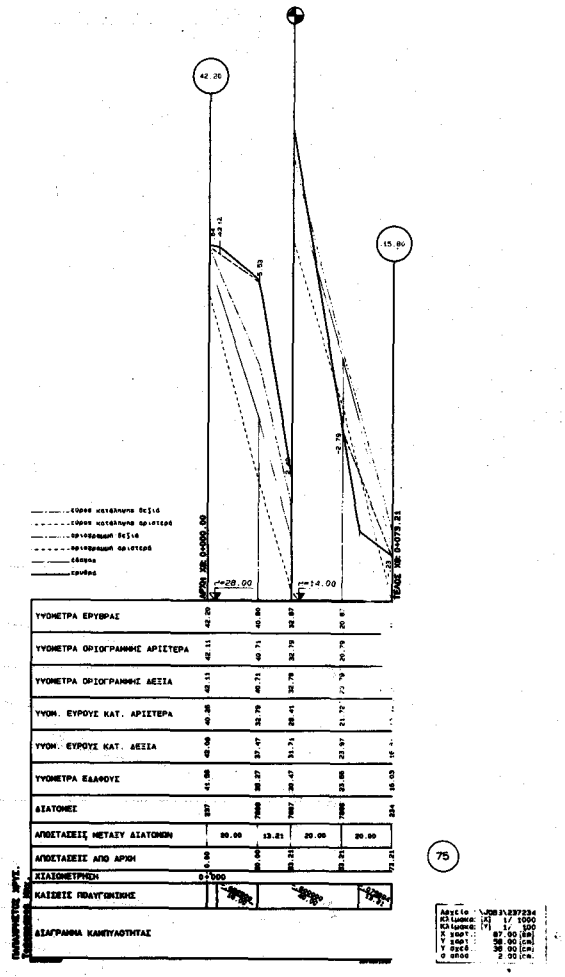

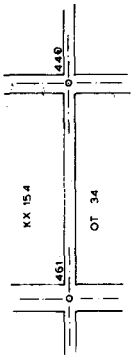
ΚΧ 15.4
ΟΤ 34
449
461

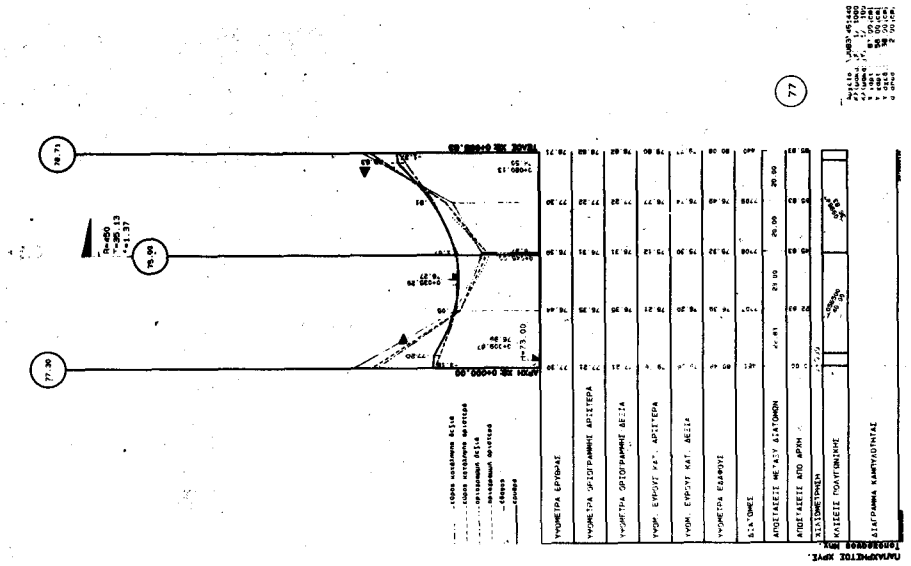
77
ΥΨΟΜΕΤΡΑ ΕΡΥΘΡΑΣ
ΥΨΟΜΕΤΡΑ ΟΡΙΟΓΡΑΜΜΗΣ ΑΡΙΣΤΕΡΑ
ΥΨΟΜΕΤΡΑ ΟΡΙΟΓΡΑΜΜΗΣ ΔΕΞΙΑ
ΥΨΟΜ. ΕΥΡΟΥΣ ΚΑΤ. ΑΡΙΣΤΕΡΑ
ΥΨΟΜ. ΕΥΡΟΥΣ ΚΑΤ. ΔΕΞΙΑ
ΥΨΟΜΕΤΡΑ ΕΔΑΦΟΥΣ
ΔΙΑΤΟΜΕΣ
ΑΠΟΣΤΑΣΕΙΣ ΜΕΤΑΞΥ ΔΙΑΤΟΜΩΝ
ΑΠΟΣΤΑΣΕΙΣ ΑΠΟ ΑΡΧΗ
ΧΙΛΙΟΜΕΤΡΗΣΗ
ΚΑΙΣΕΙΣ ΠΟΛΥΓΩΝΙΚΗΣ
ΔΙΑΓΡΑΜΜΑ ΚΑΜΠΥΛΟΤΗΤΑΣ
ΠΑΝΑΜΑΡΕΤΙΟΣ ΧΡΗΣ.
ΤΡΑΠΕΖΟΕΙΔΗΣ ΧΩΜ.

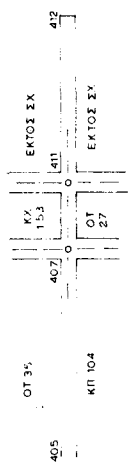
ΕΚΤΟΣ ΣΧ
ΕΚΤΟΣ ΣΧ
ΚΧ 15.3
ΟΤ 27
ΟΤ 35
ΚΠ 104
405
407
411
412

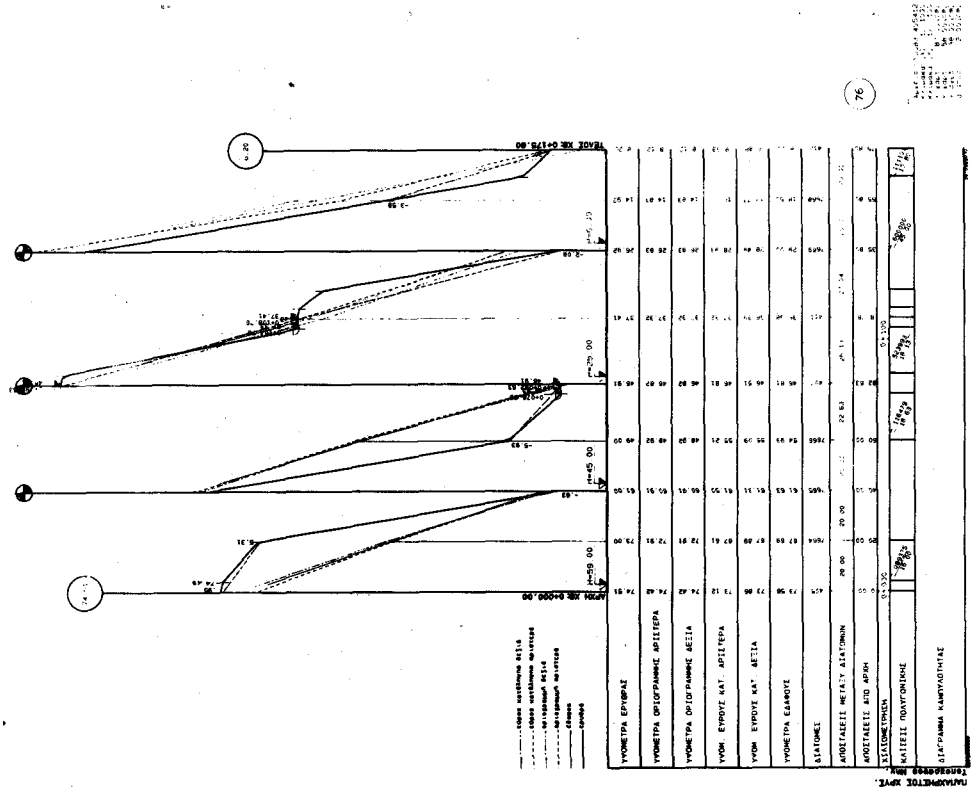
76
ΥΨΟΜΕΤΡΑ ΕΡΥΘΡΑΣ
ΥΨΟΜΕΤΡΑ ΟΡΙΟΓΡΑΜΜΗΣ ΑΡΙΣΤΕΡΑ
ΥΨΟΜΕΤΡΑ ΟΡΙΟΓΡΑΜΜΗΣ ΔΕΞΙΑ
ΥΨΟΜ. ΕΥΡΟΥΣ ΚΑΤ. ΑΡΙΣΤΕΡΑ
ΥΨΟΜ. ΕΥΡΟΥΣ ΚΑΤ. ΔΕΞΙΑ
ΥΨΟΜΕΤΡΑ ΕΔΑΦΟΥΣ
ΔΙΑΤΟΜΕΣ
ΑΠΟΣΤΑΣΕΙΣ ΜΕΤΑΞΥ ΔΙΑΤΟΜΩΝ
ΑΠΟΣΤΑΣΕΙΣ ΑΠΟ ΑΡΧΗ
ΧΙΛΙΟΜΕΤΡΗΣΗ
ΚΑΙΣΕΙΣ ΠΟΛΥΓΩΝΙΚΗΣ
ΔΙΑΓΡΑΜΜΑ ΚΑΜΠΥΛΟΤΗΤΑΣ
ΠΑΝΑΜΑΡΕΤΙΟΣ ΧΡΗΣ.
ΤΡΑΠΕΖΟΕΙΔΗΣ ΧΩΜ.

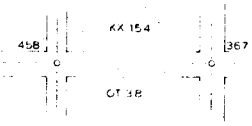
ΚΧ 154
458
367
ΟΤ 38

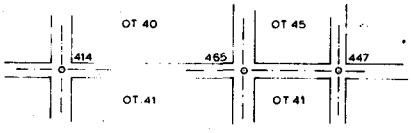
ΟΤ 40
ΟΤ 45
414
465
447
ΟΤ 41
ΟΤ 41

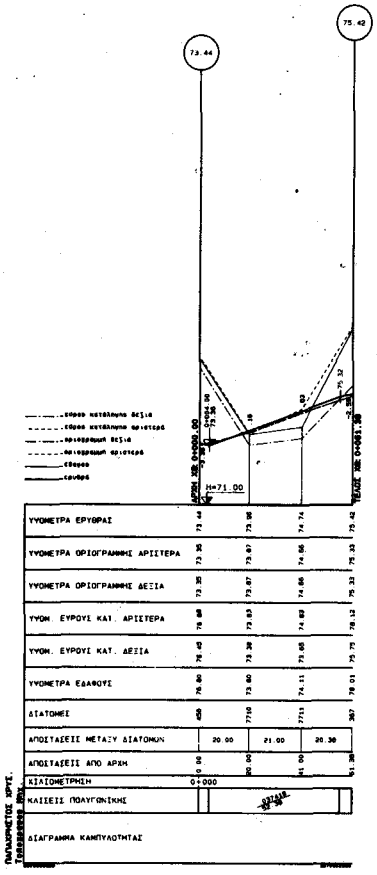
73.44
75.42
H=71.00
ΥΥΟΜΕΤΡΑ ΕΡΥΘΡΑΙ
ΥΥΟΜΕΤΡΑ ΟΡΙΟΓΡΑΜΜΗΣ ΑΡΙΣΤΕΡΑ
ΥΥΟΜΕΤΡΑ ΟΡΙΟΓΡΑΜΜΗΣ ΔΕΞΙΑ
ΥΥΟΗ. ΕΥΡΟΥΣ ΚΑΤ. ΑΡΙΣΤΕΡΑ
ΥΥΟΗ. ΕΥΡΟΥΣ ΚΑΤ. ΔΕΞΙΑ
ΥΥΟΜΕΤΡΑ ΕΔΑΦΟΥΣ
ΔΙΑΤΟΜΕΣ
ΑΠΟΣΤΑΣΕΙΣ ΜΕΤΑΞΥ ΔΙΑΤΟΜΩΝ
ΑΠΟΣΤΑΣΕΙΣ ΑΠΟ ΑΡΧΗ
ΚΛΙΣΙΟΜΕΤΡΗΣΗ
ΚΑΙΣΕΙΣ ΠΟΛΥΓΩΝΙΚΗΣ
ΔΙΑΓΡΑΜΜΑ ΚΑΜΠΥΛΟΤΗΤΑΣ
78

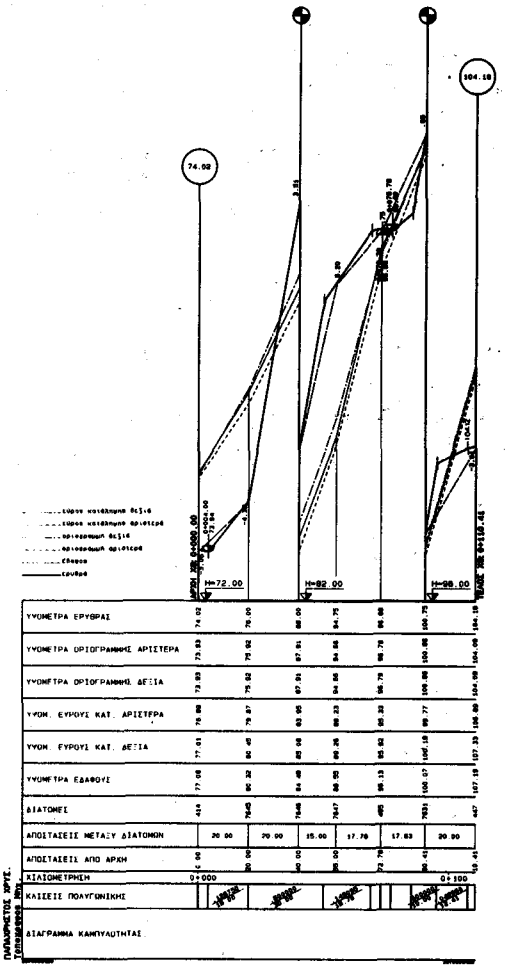
74.02
104.18
H=72.00
H=82.00
H=98.00
ΥΥΟΜΕΤΡΑ ΕΡΥΘΡΑΙ
ΥΥΟΜΕΤΡΑ ΟΡΙΟΓΡΑΜΜΗΣ ΑΡΙΣΤΕΡΑ
ΥΥΟΜΕΤΡΑ ΟΡΙΟΓΡΑΜΜΗΣ ΔΕΞΙΑ
ΥΥΟΗ. ΕΥΡΟΥΣ ΚΑΤ. ΑΡΙΣΤΕΡΑ
ΥΥΟΗ. ΕΥΡΟΥΣ ΚΑΤ. ΔΕΞΙΑ
ΥΥΟΜΕΤΡΑ ΕΔΑΦΟΥΣ
ΔΙΑΤΟΜΕΣ
ΑΠΟΣΤΑΣΕΙΣ ΜΕΤΑΞΥ ΔΙΑΤΟΜΩΝ
ΑΠΟΣΤΑΣΕΙΣ ΑΠΟ ΑΡΧΗ
ΚΛΙΣΙΟΜΕΤΡΗΣΗ
ΚΑΙΣΕΙΣ ΠΟΛΥΓΩΝΙΚΗΣ
ΔΙΑΓΡΑΜΜΑ ΚΑΜΠΥΛΟΤΗΤΑΣ
79

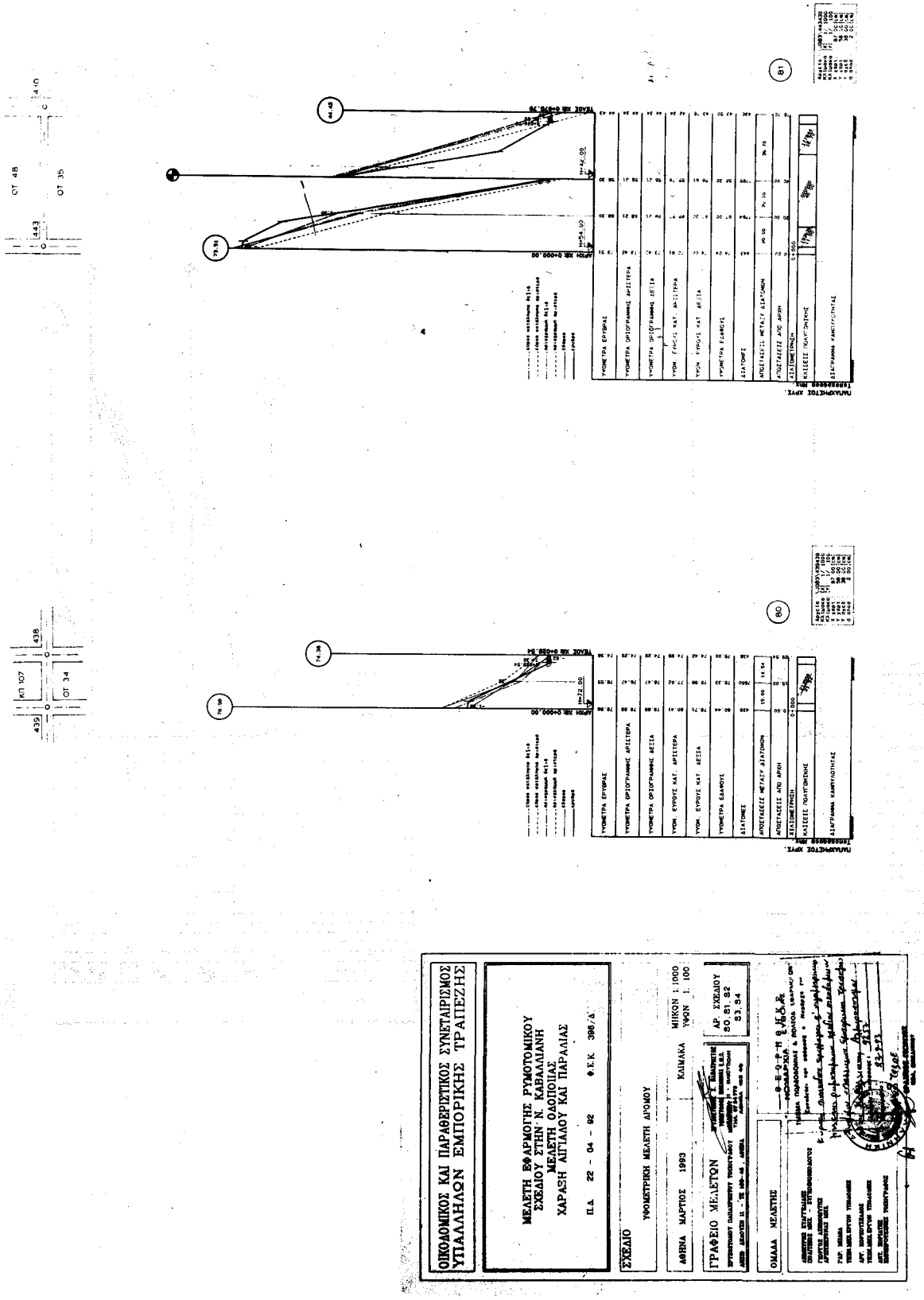
ΟΙΚΟΔΟΜΙΚΟΣ ΚΑΙ ΠΑΡΑΘΕΡΙΣΤΙΚΟΣ ΣΥΝΕΤΑΙΡΙΣΜΟΣ ΥΠΑΛΛΗΛΩΝ ΕΜΠΟΡΙΚΗΣ ΤΡΑΠΕΖΗΣ
ΜΕΛΕΤΗ ΕΦΑΡΜΟΓΗΣ ΡΥΜΟΤΟΜΙΚΟΥ ΣΧΕΔΙΟΥ ΣΤΗΝ Ν. ΚΑΒΑΛΛΙΑΝΗ
ΜΕΛΕΤΗ ΟΔΟΠΟΙΙΑΣ
ΧΑΡΑΞΗ ΑΙΓΙΑΛΟΥ ΚΑΙ ΠΑΡΑΛΙΑΣ
Π.Δ. 22 - 04 - 92 Φ.Ε.Κ. 396/Δ
ΣΧΕΔΙΟ
ΥΨΟΜΕΤΡΙΚΗ ΜΕΛΕΤΗ ΔΡΟΜΟΥ
ΑΘΗΝΑ ΜΑΡΤΙΟΣ 1993
ΚΛΙΜΑΚΑ ΜΗΚΟΝ 1:1000 ΥΨΟΝ 1:100
ΓΡΑΦΕΙΟ ΜΕΛΕΤΩΝ
ΑΡ. ΣΧΕΔΙΟΥ 50.51.52 53.54
ΟΜΑΔΑ ΜΕΛΕΤΗΣ
ΕΘΕΡΗ Ε.Ε.
ΥΨΟΜΕΤΡΙΑ ΕΠΙΦΑΝΕΙΑΣ
ΥΨΟΜΕΤΡΙΑ ΟΡΙΟΓΡΑΜΜΗΣ ΑΡΙΣΤΕΡΑ
ΥΨΟΜΕΤΡΙΑ ΟΡΙΟΓΡΑΜΜΗΣ ΔΕΞΙΑ
ΥΨΟΗ. ΕΥΡΟΥΣ ΚΑΤ. ΑΡΙΣΤΕΡΑ
ΥΨΟΗ. ΕΥΡΟΥΣ ΚΑΤ. ΔΕΞΙΑ
ΥΨΟΜΕΤΡΙΑ ΕΔΑΦΟΥΣ
ΔΙΑΤΟΜΕΣ
ΑΠΟΣΤΑΣΕΙΣ ΜΕΤΑΞΥ ΔΙΑΤΟΜΩΝ
ΑΠΟΣΤΑΣΕΙΣ ΑΠΟ ΑΡΧΗ
ΣΤΑΘΜΟΜΕΤΡΗΣΗ
ΚΛΙΣΕΙΣ ΠΟΛΥΓΩΝΩΝ
ΔΙΑΓΡΑΜΜΑ ΚΑΜΠΥΛΟΤΗΤΑΣ
ΠΑΝΑΜΑΡΕΤΙΟΣ ΧΡΥΣ.
ΤΑΠΕΙΝΟΣΗΜΕΙΟ ΜΕΝ
80
81
ΚΠ 107
438
439
ΟΤ 34
ΟΤ 48
ΟΤ 35
443
410

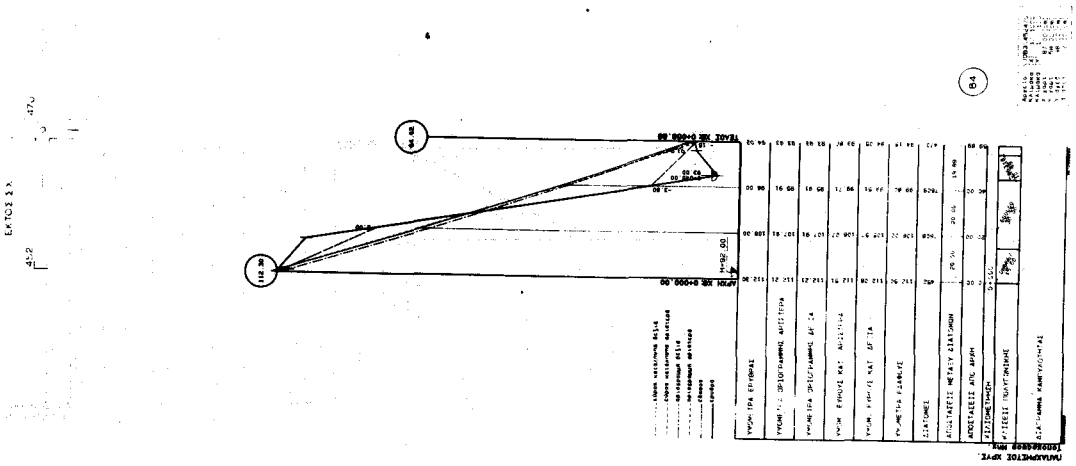

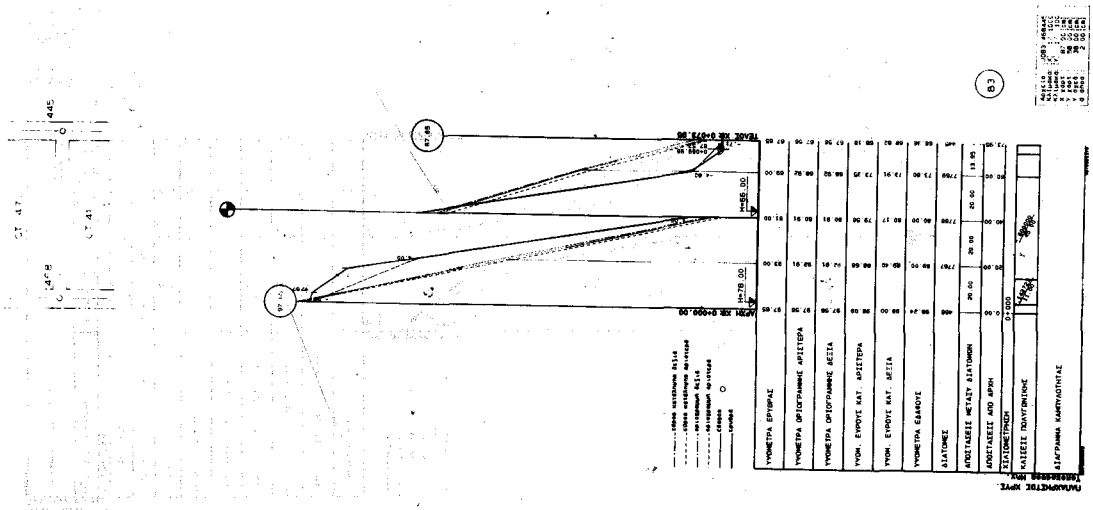

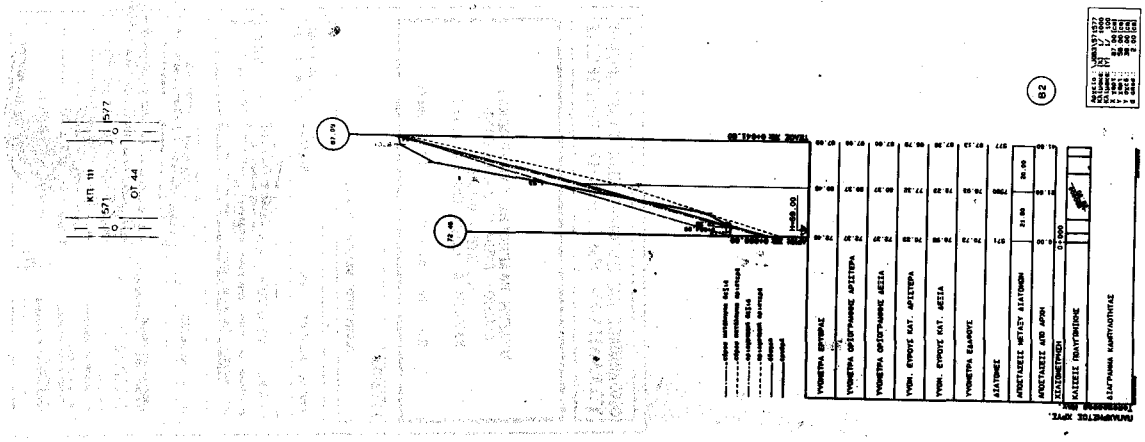

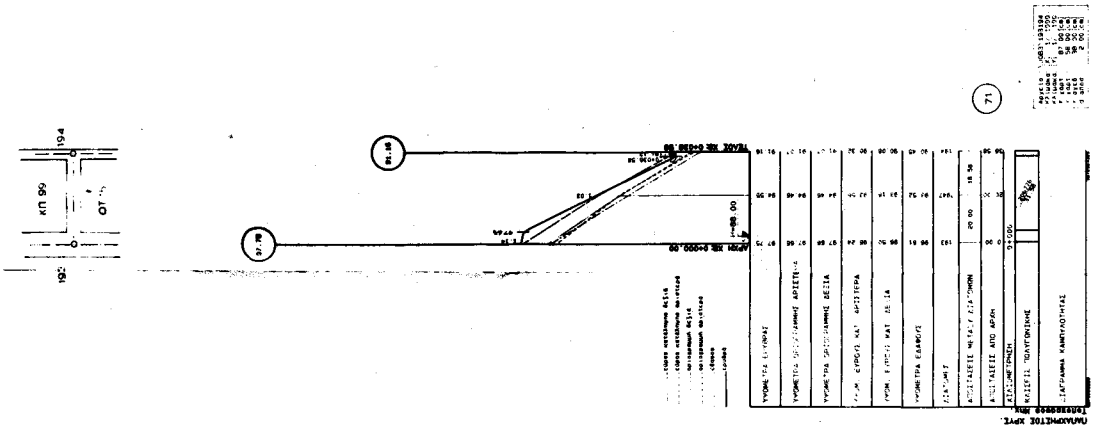

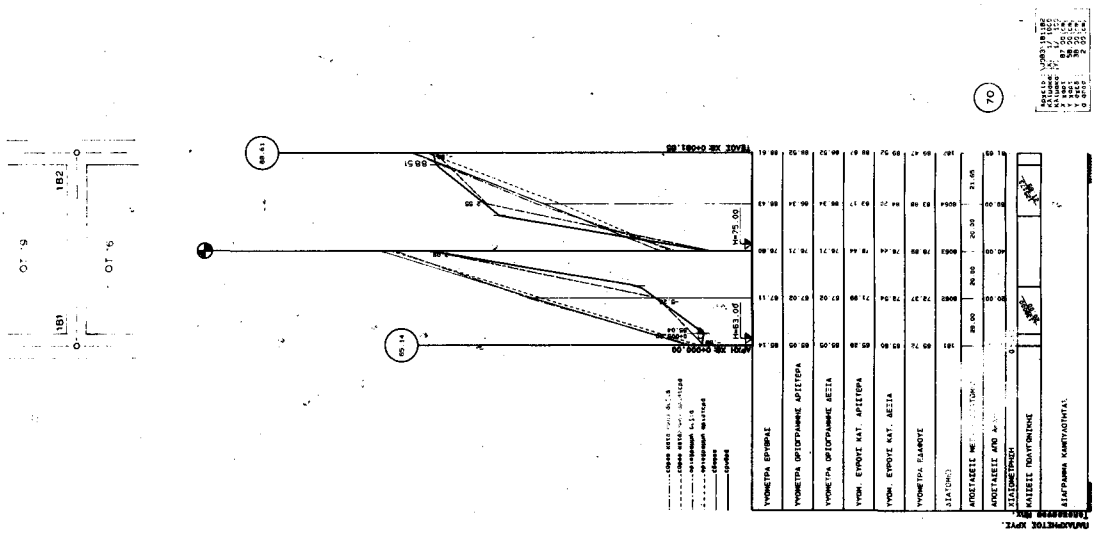


ΣΥΝΕΤΑΙΡΙΣΜΟΣ ΚΑΙ ΠΑΡΑΘΕΡΙΣΤΙΚΟΣ ΣΥΝΕΤΑΙΡΙΣΜΟΣ
ΕΜΠΟΡΙΚΗΣ ΤΡΑΠΕΖΗΣ
ΜΕΛΕΤΗ ΕΦΑΡΜΟΓΗΣ ΡΥΘΜΟΤΟΜΙΚΟΥ ΣΥΣΤΗΜΑΤΟΣ ΣΤΗΝ Ν. ΚΑΒΑΛΛΙΑΝΗ
ΜΕΛΕΤΗ ΟΔΟΠΟΙΙΑΣ
ΧΑΡΑΞΗ ΑΙΓΙΑΛΟΥ ΚΑΙ ΠΑΡΑΛΙΑΣ
Π.Δ. 22 - 04 - 92 Φ.Ε.Κ. 396/Δ
ΣΥΚΕΑΙΟ
ΚΑΛΜΑΚΑ ΥΨΩΝ 1:100
ΜΗΚΟΝ 1:1000
ΤΡΑΦΕΙΟ ΜΕΛΕΤΩΝ
ΑΡ. ΣΥΚΕΑΙΟΥ 70,71,72,73,74
ΟΜΑΔΑ ΜΕΛΕΤΗΣ
ΕΥΒΟΙΑΣ

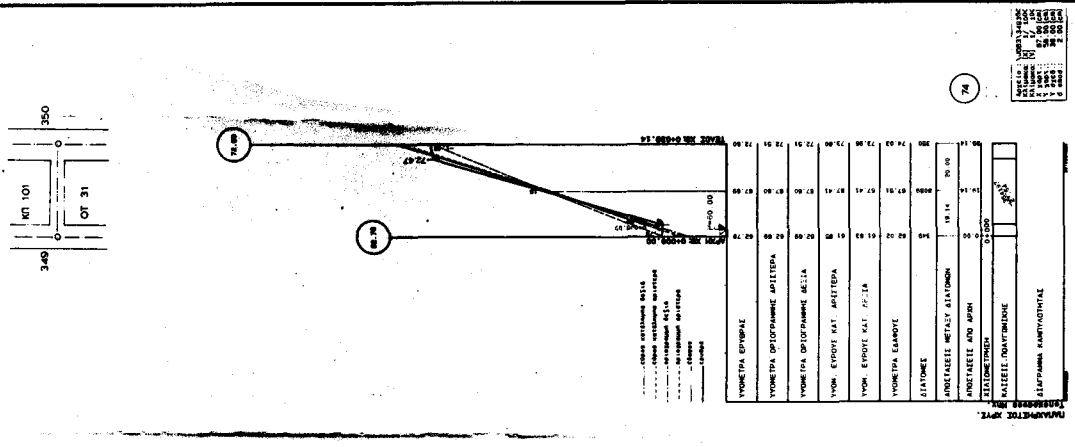
ΚΠ 101
ΟΤ 31
350
349
74
ΥΨΟΜΕΤΡΑ ΕΠΙΦΑΝΕΙΑΣ
ΥΨΟΜΕΤΡΑ ΟΡΙΟΓΡΑΜΜΗΣ ΑΡΙΣΤΕΡΑ
ΥΨΟΜΕΤΡΑ ΟΡΙΟΓΡΑΜΜΗΣ ΔΕΞΙΑ
ΥΨΟΜ. ΕΥΡΟΥΣ ΚΑΤ. ΑΡΙΣΤΕΡΑ
ΥΨΟΜ. ΕΥΡΟΥΣ ΚΑΤ. ΔΕΞΙΑ
ΥΨΟΜΕΤΡΑ ΕΔΑΦΟΥΣ
ΔΙΑΤΟΜΕΣ
ΑΠΟΣΤΑΣΕΙΣ ΜΕΤΑΞΥ ΔΙΑΤΟΜΩΝ
ΑΠΟΣΤΑΣΕΙΣ ΑΠΟ ΑΡΧΗ
ΚΛΙΣΕΙΣ ΠΟΛΥΓΩΝΙΚΗΣ
ΔΙΑΓΡΑΜΜΑ ΚΑΜΠΥΛΟΤΗΤΑΣ

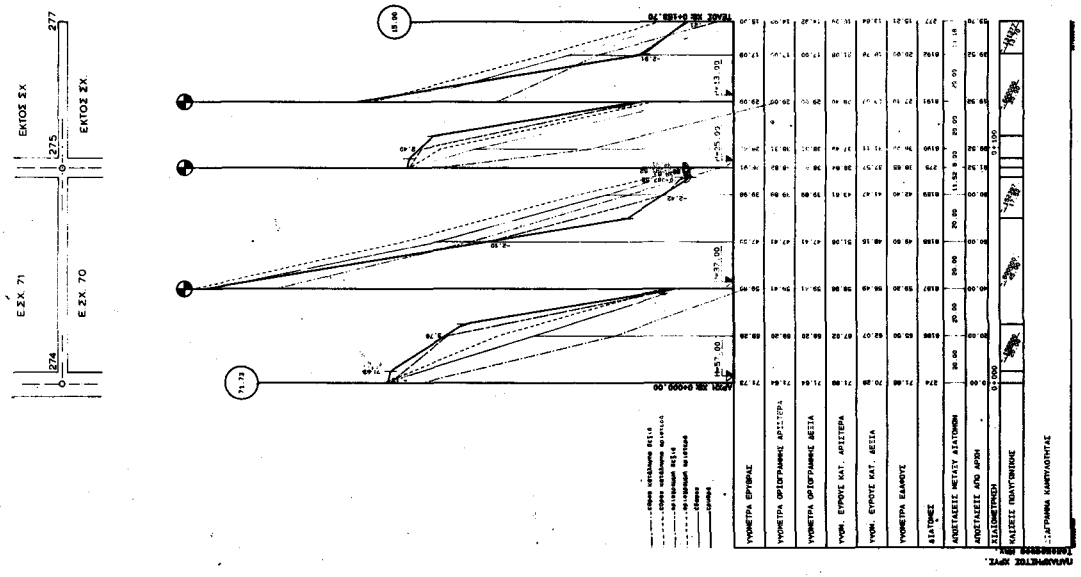
ΕΚΤΟΣ ΣΧ
ΕΚΤΟΣ ΣΧ
Ε ΣΧ. 71
Ε ΣΧ. 70
277
275
274
73
ΥΨΟΜΕΤΡΑ ΕΠΙΦΑΝΕΙΑΣ
ΥΨΟΜΕΤΡΑ ΟΡΙΟΓΡΑΜΜΗΣ ΑΡΙΣΤΕΡΑ
ΥΨΟΜΕΤΡΑ ΟΡΙΟΓΡΑΜΜΗΣ ΔΕΞΙΑ
ΥΨΟΜ. ΕΥΡΟΥΣ ΚΑΤ. ΑΡΙΣΤΕΡΑ
ΥΨΟΜ. ΕΥΡΟΥΣ ΚΑΤ. ΔΕΞΙΑ
ΥΨΟΜΕΤΡΑ ΕΔΑΦΟΥΣ
ΔΙΑΤΟΜΕΣ
ΑΠΟΣΤΑΣΕΙΣ ΜΕΤΑΞΥ ΔΙΑΤΟΜΩΝ
ΑΠΟΣΤΑΣΕΙΣ ΑΠΟ ΑΡΧΗ
ΚΛΙΣΕΙΣ ΠΟΛΥΓΩΝΙΚΗΣ
ΔΙΑΓΡΑΜΜΑ ΚΑΜΠΥΛΟΤΗΤΑΣ

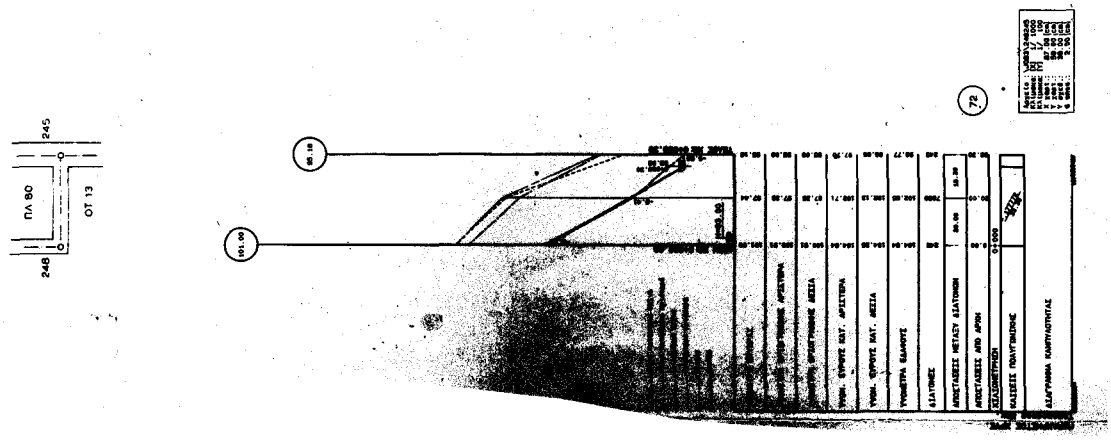
ΠΛ 80
ΟΤ 13
245
246
72
ΥΨΟΜ. ΕΥΡΟΥΣ ΚΑΤ. ΑΡΙΣΤΕΡΑ
ΥΨΟΜ. ΕΥΡΟΥΣ ΚΑΤ. ΔΕΞΙΑ
ΥΨΟΜΕΤΡΑ ΕΔΑΦΟΥΣ
ΔΙΑΤΟΜΕΣ
ΑΠΟΣΤΑΣΕΙΣ ΜΕΤΑΞΥ ΔΙΑΤΟΜΩΝ
ΑΠΟΣΤΑΣΕΙΣ ΑΠΟ ΑΡΧΗ
ΚΛΙΣΕΙΣ ΠΟΛΥΓΩΝΙΚΗΣ
ΔΙΑΓΡΑΜΜΑ ΚΑΜΠΥΛΟΤΗΤΑΣ

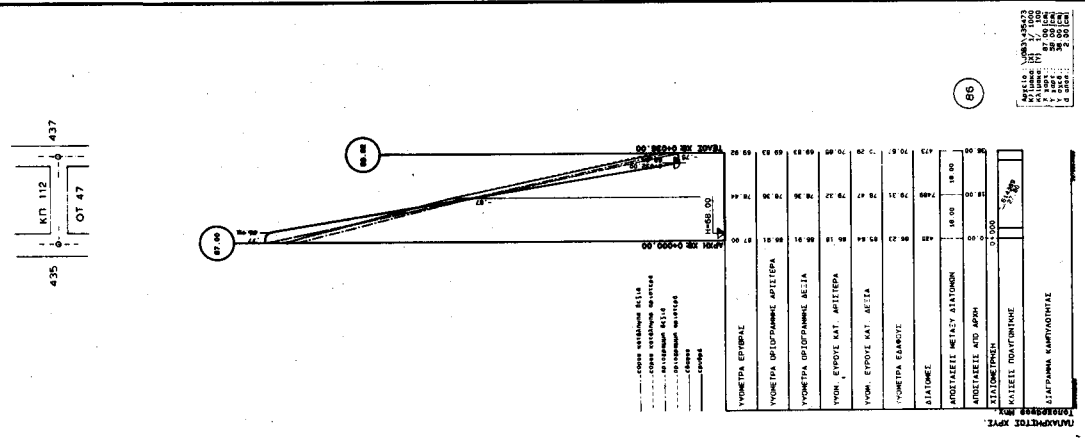
ΚΠ 112
ΟΤ 47
437
435
ΑΡΧΗ ΧΒ 0+000.00
ΤΕΛΟΣ ΧΒ 0+058.00
ΥΨΟΜΕΤΡΑ ΕΡΥΘΡΑΣ
ΥΨΟΜΕΤΡΑ ΟΡΙΟΓΡΑΜΜΗΣ ΑΡΙΣΤΕΡΑ
ΥΨΟΜΕΤΡΑ ΟΡΙΟΓΡΑΜΜΗΣ ΔΕΞΙΑ
ΥΨΟΜ. ΕΥΡΟΥΣ ΚΑΤ. ΑΡΙΣΤΕΡΑ
ΥΨΟΜ. ΕΥΡΟΥΣ ΚΑΤ. ΔΕΞΙΑ
ΥΨΟΜΕΤΡΑ ΕΔΑΦΟΥΣ
ΔΙΑΤΟΜΕΣ
ΑΠΟΣΤΑΣΕΙΣ ΜΕΤΑΞΥ ΔΙΑΤΟΜΩΝ
ΑΠΟΣΤΑΣΕΙΣ ΑΠΟ ΑΡΧΗ
ΚΛΙΣΕΙΣ ΠΟΛΥΓΩΝΙΚΕΣ
ΔΙΑΓΡΑΜΜΑ ΚΑΜΠΥΛΟΤΗΤΑΣ
ΝΑΥΛΑΧΡΕΤΟΣ ΧΡΥΣ.
85

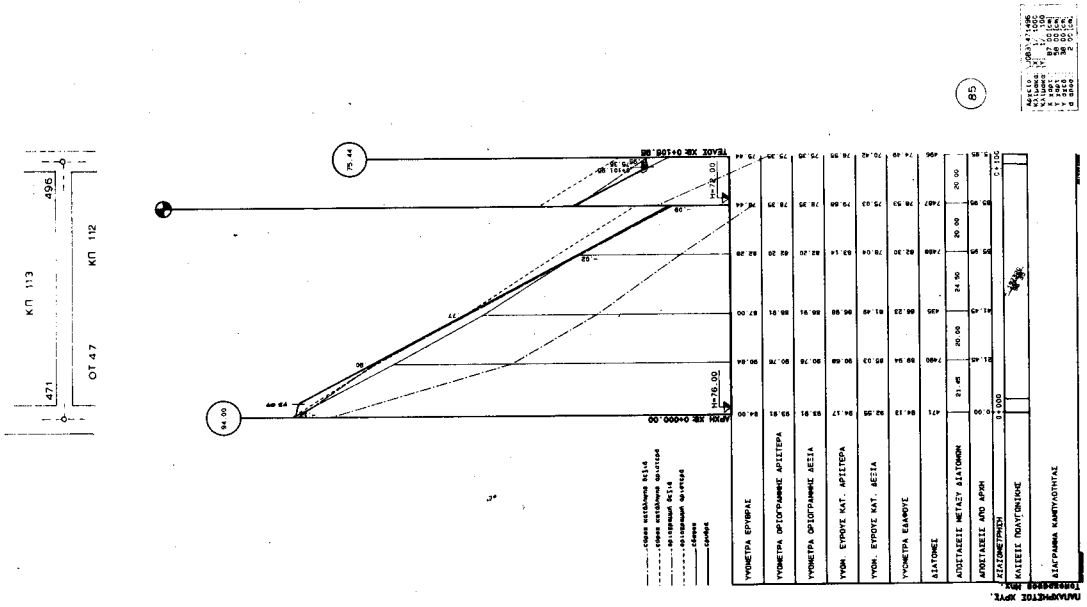
ΚΠ 113
ΟΤ 47
ΚΠ 112
471
496
ΑΡΧΗ ΧΑ 0+000.00
ΤΕΛΟΣ ΧΑ 0+106.00
ΥΨΟΜΕΤΡΑ ΕΡΥΘΡΑΣ
ΥΨΟΜΕΤΡΑ ΟΡΙΟΓΡΑΜΜΗΣ ΑΡΙΣΤΕΡΑ
ΥΨΟΜΕΤΡΑ ΟΡΙΟΓΡΑΜΜΗΣ ΔΕΞΙΑ
ΥΨΟΜ. ΕΥΡΟΥΣ ΚΑΤ. ΑΡΙΣΤΕΡΑ
ΥΨΟΜ. ΕΥΡΟΥΣ ΚΑΤ. ΔΕΞΙΑ
ΥΨΟΜΕΤΡΑ ΕΔΑΦΟΥΣ
ΔΙΑΤΟΜΕΣ
ΑΠΟΣΤΑΣΕΙΣ ΜΕΤΑΞΥ ΔΙΑΤΟΜΩΝ
ΑΠΟΣΤΑΣΕΙΣ ΑΠΟ ΑΡΧΗ
ΚΛΙΣΕΙΣ ΠΟΛΥΓΩΝΙΚΕΣ
ΔΙΑΓΡΑΜΜΑ ΚΑΜΠΥΛΟΤΗΤΑΣ
ΝΑΥΛΑΧΡΕΤΟΣ ΧΡΥΣ.
85


ΚΑΙ ΠΑΡΑΘΕΡΙΣΤΙΚΟΣ ΣΥΝΕΤΑΙΡΙΣΜΟΣ
ΩΝ ΕΜΠΟΡΙΚΗΣ ΤΡΑΠΕΖΗΣ
ΕΦΑΡΜΟΓΗΣ ΡΥΜΟΤΟΜΙΚΟΥ
ΟΥ ΣΤΗΝ Ν. ΚΑΒΑΛΑΝΗ
ΜΕΛΕΤΗ ΟΔΟΠΟΙΑΣ
ΛΑΡΙΣΗΣ ΑΙΤΑΛΟΥ ΚΑΙ ΠΑΡΑΛΙΑΣ
Φ.Ε.Κ. 396/Δ'
ΚΑΛΜΑΚΑ
ΜΗΚΟΝ 1:1000
ΥΨΟΝ 1: 100
ΑΡ. ΣΧΕΔΙΟΥ
85, 86, 87, 88
ΓΡΑΦΕΙΟ ΜΕΛΕΤΩΝ
ΝΟΜΑΡΧΙΑ ΕΥΒΟΙΑΣ

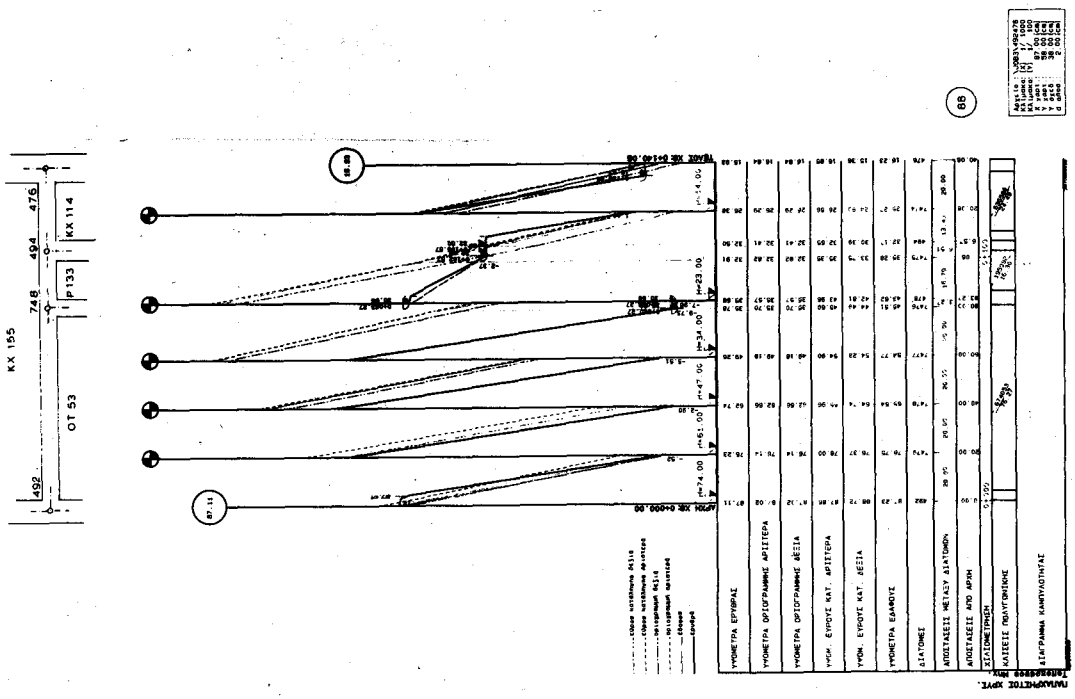
ΚΧ 155
ΟΤ 53
ΚΧ 114
Ρ133
492
494
748
476
ΥΨΟΜΕΤΡΑ ΕΡΥΘΡΑΣ
ΥΨΟΜΕΤΡΑ ΟΡΙΟΓΡΑΜΜΗΣ ΑΡΙΣΤΕΡΑ
ΥΨΟΜΕΤΡΑ ΟΡΙΟΓΡΑΜΜΗΣ ΔΕΞΙΑ
ΥΨΟΜ. ΕΥΡΟΥΣ ΚΑΤ. ΑΡΙΣΤΕΡΑ
ΥΨΟΜ. ΕΥΡΟΥΣ ΚΑΤ. ΔΕΞΙΑ
ΥΨΟΜΕΤΡΑ ΕΔΑΦΟΥΣ
ΔΙΑΤΟΜΕΣ
ΑΠΟΣΤΑΣΕΙΣ ΜΕΤΑΞΥ ΔΙΑΤΟΜΩΝ
ΑΠΟΣΤΑΣΕΙΣ ΑΠΟ ΑΡΧΗ
ΣΙΔΗΡΟΜΕΤΡΗΣΗ
ΚΛΙΣΕΙΣ ΠΟΛΥΓΩΝΙΚΗΣ
ΔΙΑΓΡΑΜΜΑ ΚΑΜΠΥΛΟΤΗΤΑΣ

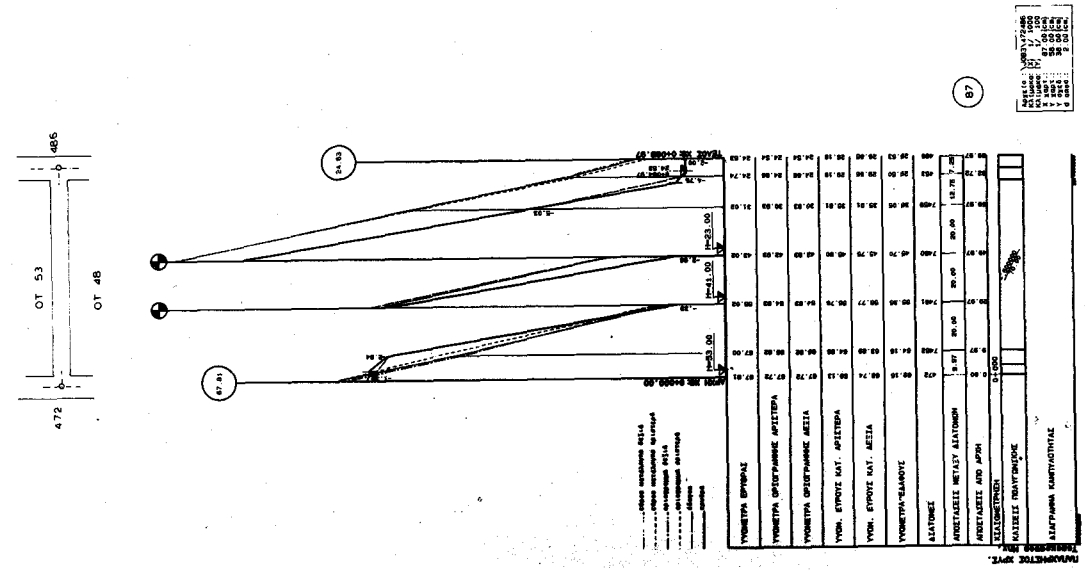
ΟΤ 53
ΟΤ 48
472
486
ΥΨΟΜΕΤΡΑ ΕΡΥΘΡΑΣ
ΥΨΟΜΕΤΡΑ ΟΡΙΟΓΡΑΜΜΗΣ ΑΡΙΣΤΕΡΑ
ΥΨΟΜΕΤΡΑ ΟΡΙΟΓΡΑΜΜΗΣ ΔΕΞΙΑ
ΥΨΟΜ. ΕΥΡΟΥΣ ΚΑΤ. ΑΡΙΣΤΕΡΑ
ΥΨΟΜ. ΕΥΡΟΥΣ ΚΑΤ. ΔΕΞΙΑ
ΥΨΟΜΕΤΡΑ ΕΔΑΦΟΥΣ
ΔΙΑΤΟΜΕΣ
ΑΠΟΣΤΑΣΕΙΣ ΜΕΤΑΞΥ ΔΙΑΤΟΜΩΝ
ΑΠΟΣΤΑΣΕΙΣ ΑΠΟ ΑΡΧΗ
ΣΙΔΗΡΟΜΕΤΡΗΣΗ
ΚΛΙΣΕΙΣ ΠΟΛΥΓΩΝΙΚΗΣ
ΔΙΑΓΡΑΜΜΑ ΚΑΜΠΥΛΟΤΗΤΑΣ

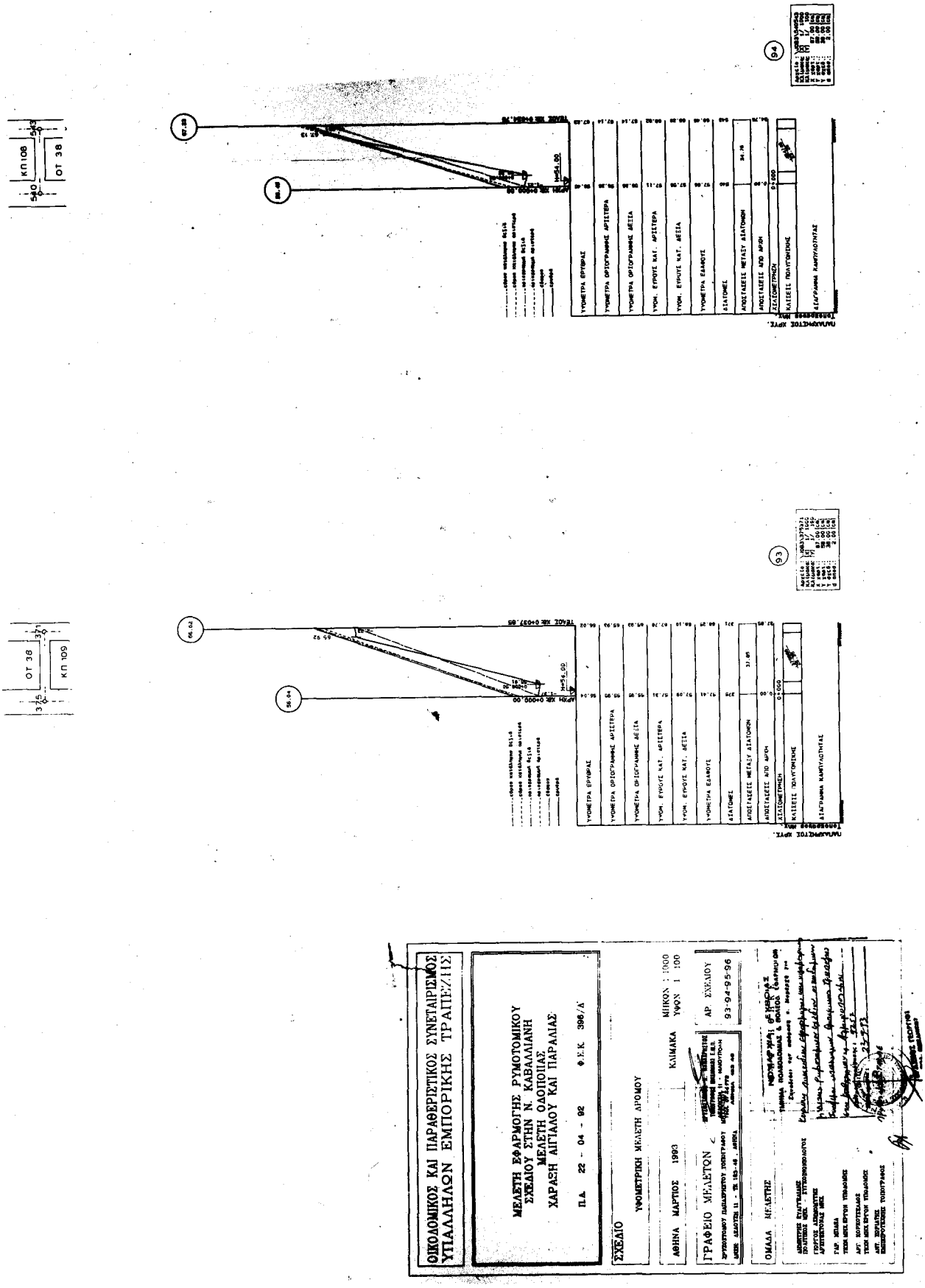
ΟΙΚΟΔΟΜΙΚΟΣ ΚΑΙ ΠΑΡΑΘΕΡΙΣΤΙΚΟΣ ΣΥΝΕΤΑΙΡΙΣΜΟΣ ΥΠΑΛΛΗΛΩΝ ΕΜΠΟΡΙΚΗΣ ΤΡΑΠΕΖΗΣ
ΜΕΛΕΤΗ ΕΦΑΡΜΟΓΗΣ ΡΥΜΟΤΟΜΙΚΟΥ ΣΧΕΔΙΟΥ ΣΤΗΝ Ν. ΚΑΒΑΛΛΙΑΝΗ
ΜΕΛΕΤΗ ΟΔΟΠΟΙΑΣ
ΧΑΡΑΞΗ ΑΙΓΙΑΛΟΥ ΚΑΙ ΠΑΡΑΛΙΑΣ
Π.Δ. 22 - 04 - 92 Φ.Ε.Κ. 396/Δ
ΣΧΕΔΙΟ
ΥΦΟΜΕΤΡΙΚΗ ΜΕΛΕΤΗ ΔΡΟΜΟΥ
ΑΘΗΝΑ ΜΑΡΤΙΟΣ 1993
ΚΛΙΜΑΚΑ ΜΗΚΟΝ : 1/500 ΥΨΟΝ : 1/100
ΓΡΑΦΕΙΟ ΜΕΛΕΤΩΝ
ΑΡ. ΣΧΕΔΙΟΥ
93-94-95-96
ΟΜΑΔΑ ΜΕΛΕΤΗΣ
ΥΠΟΜΕΤΡΗΣΗ ΕΡΥΘΡΑΣ
ΥΨΟΜΕΤΡΑ ΟΡΙΟΓΡΑΜΜΗΣ ΑΡΙΣΤΕΡΑ
ΥΨΟΜΕΤΡΑ ΟΡΙΟΓΡΑΜΜΗΣ ΔΕΞΙΑ
ΥΨΟΜ. ΕΥΡΟΥΣ ΚΑΤ. ΑΡΙΣΤΕΡΑ
ΥΨΟΜ. ΕΥΡΟΥΣ ΚΑΤ. ΔΕΞΙΑ
ΥΨΟΜΕΤΡΑ ΕΔΑΦΟΥΣ
ΔΙΑΤΟΜΕΣ
ΑΠΟΣΤΑΣΕΙΣ ΜΕΤΑΞΥ ΔΙΑΤΟΜΩΝ
ΑΠΟΣΤΑΣΕΙΣ ΑΠΟ ΑΡΧΗ
ΔΙΑΤΟΜΕΤΡΗΣΗ
ΚΑΙΤΕΙΣ ΠΟΛΥΓΩΝΙΣΗΣ
ΔΙΑΓΡΑΜΜΑ ΚΑΜΠΥΛΟΤΗΤΑΣ
ΠΑΛΙΑΜΠΕΤΟΣ ΧΡΥΣ.
ΤΕΛΟΣ ΧΑ: 0+037.05
ΑΡΧΗ ΧΑ: 0+000.00
ΥΨΗ 54.00
ΚΠ 108
ΟΤ 38
ΚΠ 109
93
94

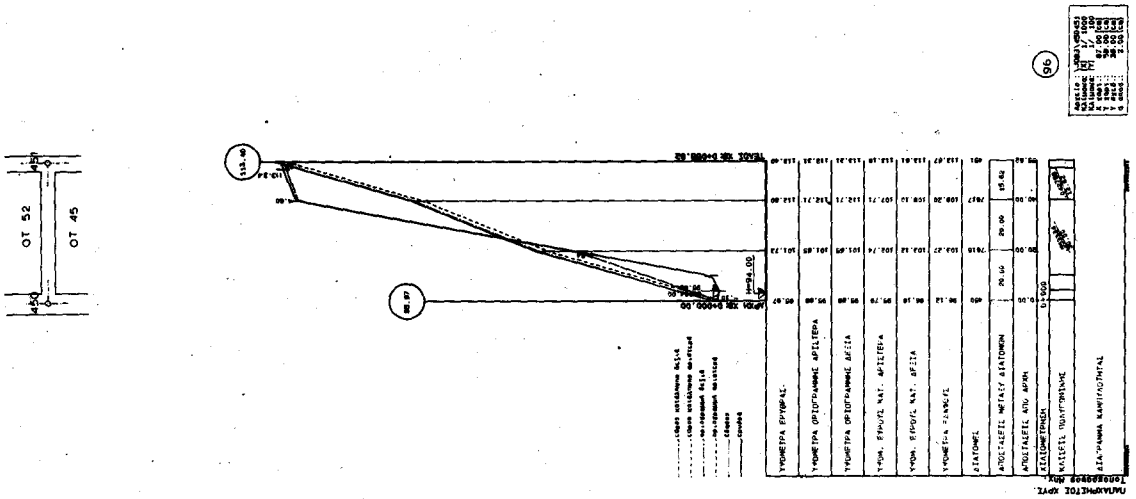
96
ΟΤ 52
ΟΤ 45
ΔΙΑΓΡΑΜΜΑ ΚΑΝΥΚΟΤΗΤΑΣ

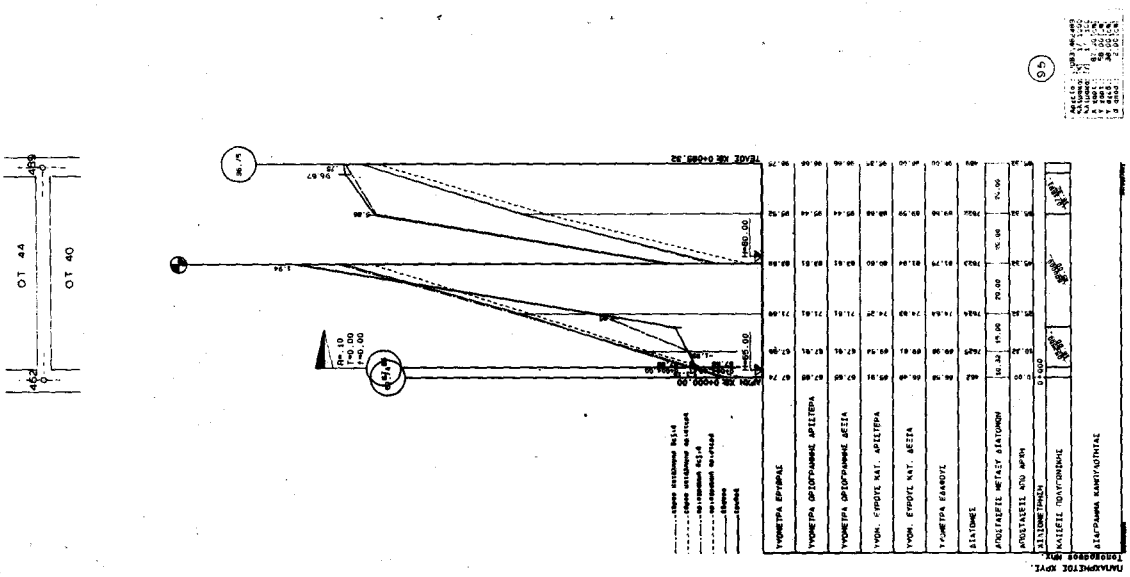
95
ΟΤ 44
ΟΤ 40
ΔΙΑΓΡΑΜΜΑ ΚΑΝΥΚΟΤΗΤΑΣ

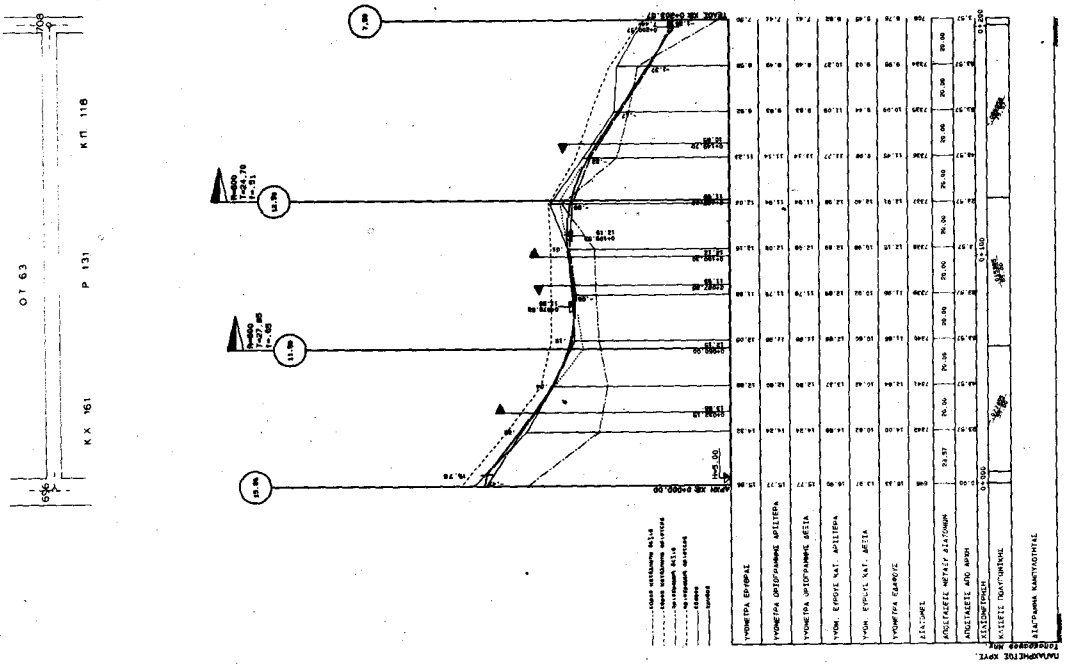
ΟΤ 63
Ρ 131
ΚΠ 116
ΚΧ 161
ΥΨΟΜΕΤΡΑ ΕΡΥΘΡΑΣ
ΥΨΟΜΕΤΡΑ ΟΡΙΟΓΡΑΜΜΗΣ ΑΡΙΣΤΕΡΑ
ΥΨΟΜΕΤΡΑ ΟΡΙΟΓΡΑΜΜΗΣ ΔΕΞΙΑ
ΥΨΟΜ. ΕΡΥΟΥΣ ΚΑΤ. ΑΡΙΣΤΕΡΑ
ΥΨΟΜ. ΕΡΥΟΥΣ ΚΑΤ. ΔΕΞΙΑ
ΥΨΟΜΕΤΡΑ ΕΔΑΦΟΥΣ
ΔΙΑΤΟΜΕΣ
ΑΠΟΣΤΑΣΕΙΣ ΜΕΤΑΞΥ ΔΙΑΤΟΜΩΝ
ΑΠΟΣΤΑΣΕΙΣ ΑΠΟ ΑΡΧΗ
ΣΤΑΣΙΜΕΤΡΗΣΗ
ΚΛΙΣΕΙΣ ΠΟΛΥΓΩΝΩΝ
ΔΙΑΓΡΑΜΜΑ ΚΑΜΠΥΛΟΤΗΤΑΣ

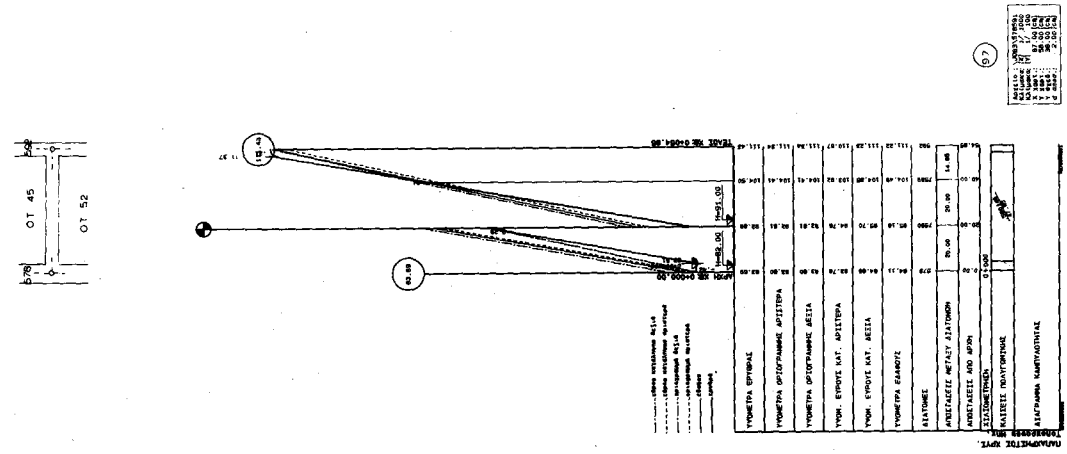
ΟΤ 45
ΟΤ 52
ΥΨΟΜΕΤΡΑ ΕΡΥΘΡΑΣ
ΥΨΟΜΕΤΡΑ ΟΡΙΟΓΡΑΜΜΗΣ ΑΡΙΣΤΕΡΑ
ΥΨΟΜΕΤΡΑ ΟΡΙΟΓΡΑΜΜΗΣ ΔΕΞΙΑ
ΥΨΟΜ. ΕΡΥΟΥΣ ΚΑΤ. ΑΡΙΣΤΕΡΑ
ΥΨΟΜ. ΕΡΥΟΥΣ ΚΑΤ. ΔΕΞΙΑ
ΥΨΟΜΕΤΡΑ ΕΔΑΦΟΥΣ
ΔΙΑΤΟΜΕΣ
ΑΠΟΣΤΑΣΕΙΣ ΜΕΤΑΞΥ ΔΙΑΤΟΜΩΝ
ΑΠΟΣΤΑΣΕΙΣ ΑΠΟ ΑΡΧΗ
ΣΤΑΣΙΜΕΤΡΗΣΗ
ΚΛΙΣΕΙΣ ΠΟΛΥΓΩΝΩΝ
ΔΙΑΓΡΑΜΜΑ ΚΑΜΠΥΛΟΤΗΤΑΣ


ΣΥΝΕΤΑΙΡΙΣΜΟΣ ΣΥΝΕΤΑΙΡΙΣΜΟΣ
ΤΡΑΠΕΖΗΣ
ΚΑΜΑΚΑ
ΜΗΚΟΣ 1:1000
ΥΨΟΣ 1: 100
ΑΡ. ΣΧΕΔΙΟΥ
97.98.99.100

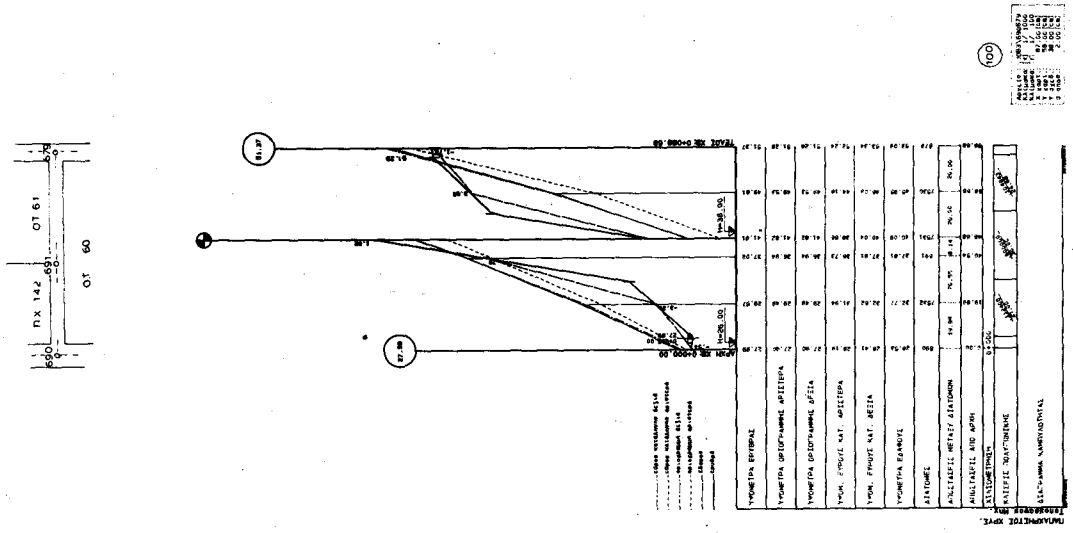
ΟΤ 61
ΟΤ 60
ΠΧ 142
ΥΨΟΜΕΤΡΑ ΕΡΥΘΡΑΣ
ΥΨΟΜΕΤΡΑ ΟΡΙΟΓΡΑΜΜΗΣ ΑΡΙΣΤΕΡΑ
ΥΨΟΜΕΤΡΑ ΟΡΙΟΓΡΑΜΜΗΣ ΔΕΞΙΑ
ΥΨΟΜ. ΕΠΙΧΩΣ ΚΑΤ. ΑΡΙΣΤΕΡΑ
ΥΨΟΜ. ΕΠΙΧΩΣ ΚΑΤ. ΔΕΞΙΑ
ΥΨΟΜΕΤΡΑ ΕΛΑΧΙΣΤΕ
ΑΙΑΤΟΜΕΣ
ΑΠΟΣΤΑΣΕΙΣ ΜΕΤΑΞΥ ΑΙΑΤΟΜΩΝ
ΑΠΟΣΤΑΣΕΙΣ ΑΠΟ ΑΡΧΗ
ΑΙΑΣΤΟΜΕΤΡΗΣΗ
ΚΛΙΣΕΙΣ ΠΑΥΤΟΜΕΝΕΣ
ΔΙΑΓΡΑΜΜΑ ΚΑΜΠΥΛΟΤΗΤΑΣ
ΠΑΛΑΙΟΜΕΤΡΗΣΗ ΧΡΗΣ.
ΠΑΛΑΙΟΜΕΤΡΗΣΗ ΧΡΗΣ.

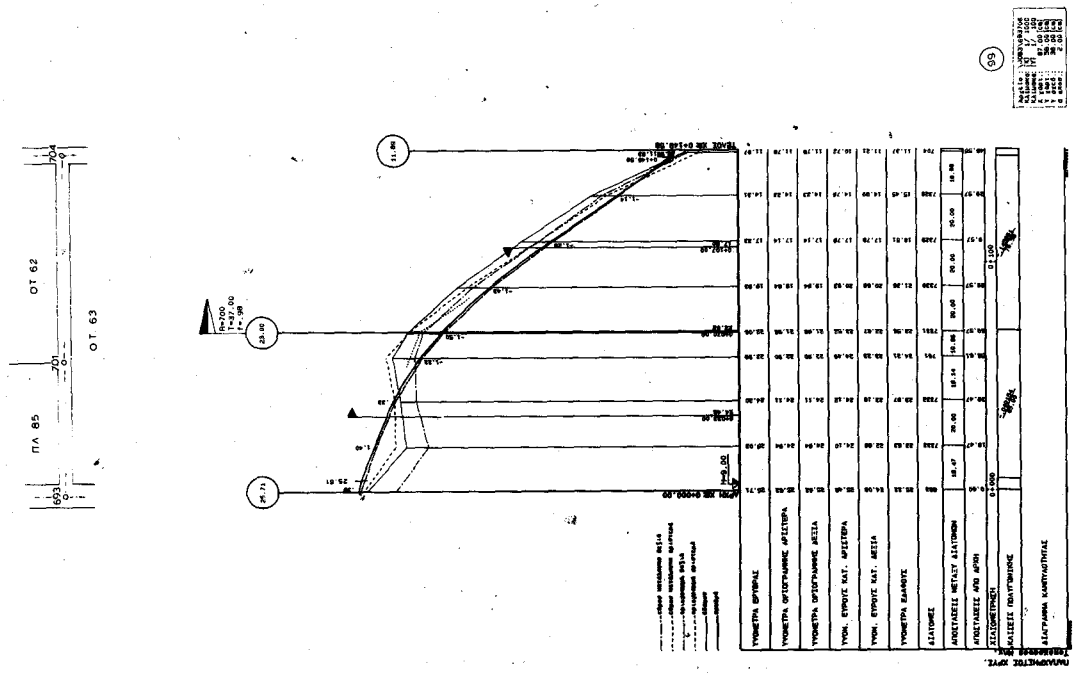
ΟΤ 62
ΟΤ 63
ΠΛ 85
ΥΨΟΜΕΤΡΑ ΕΡΥΘΡΑΣ
ΥΨΟΜΕΤΡΑ ΟΡΙΟΓΡΑΜΜΗΣ ΑΡΙΣΤΕΡΑ
ΥΨΟΜΕΤΡΑ ΟΡΙΟΓΡΑΜΜΗΣ ΔΕΞΙΑ
ΥΨΟΜ. ΕΠΙΧΩΣ ΚΑΤ. ΑΡΙΣΤΕΡΑ
ΥΨΟΜ. ΕΠΙΧΩΣ ΚΑΤ. ΔΕΞΙΑ
ΥΨΟΜΕΤΡΑ ΕΛΑΧΙΣΤΕ
ΑΙΑΤΟΜΕΣ
ΑΠΟΣΤΑΣΕΙΣ ΜΕΤΑΞΥ ΑΙΑΤΟΜΩΝ
ΑΠΟΣΤΑΣΕΙΣ ΑΠΟ ΑΡΧΗ
ΑΙΑΣΤΟΜΕΤΡΗΣΗ
ΚΛΙΣΕΙΣ ΠΑΥΤΟΜΕΝΕΣ
ΔΙΑΓΡΑΜΜΑ ΚΑΜΠΥΛΟΤΗΤΑΣ
ΠΑΛΑΙΟΜΕΤΡΗΣΗ ΧΡΗΣ.
ΠΑΛΑΙΟΜΕΤΡΗΣΗ ΧΡΗΣ.

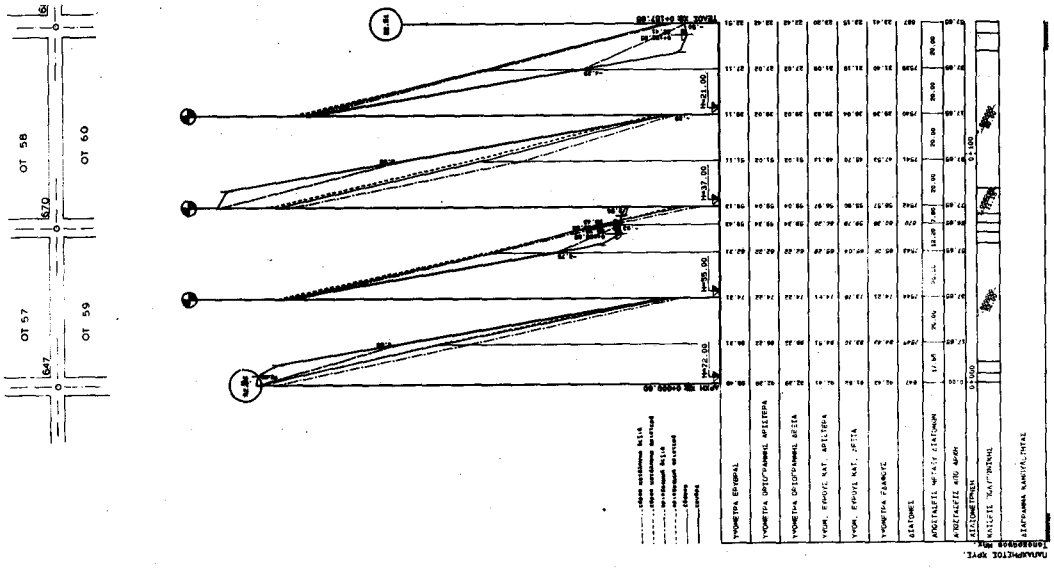
ΟΤ 58
ΟΤ 60
ΟΤ 57
ΟΤ 59
670
647
ΥΨΟΜΕΤΡΙΑ ΕΥΘΥΑΛ
ΥΨΟΜΕΤΡΙΑ ΟΡΙΖΟΝΤΙΑΜΕΣ ΑΡΙΣΤΕΡΑ
ΥΨΟΜΕΤΡΙΑ ΟΡΙΖΟΝΤΙΑΜΕΣ ΔΕΞΙΑ
ΥΨΟΜ. ΕΥΡΟΥΣ ΚΑΤ. ΑΡΙΣΤΕΡΑ
ΥΨΟΜ. ΕΥΡΟΥΣ ΚΑΤ. ΔΕΞΙΑ
ΥΨΟΜΕΤΡΙΑ ΕΔΑΦΟΥΣ
ΔΙΑΤΟΜΕΣ
ΑΠΟΣΤΑΣΕΙΣ ΜΕΤΑΞΥ ΔΙΑΤΟΜΩΝ
ΑΠΟΣΤΑΣΕΙΣ ΑΠΟ ΑΡΧΗ
ΔΙΑΤΟΜΕΤΡΗΣΗ
ΚΛΙΣΕΙΣ ΠΟΛΥΓΩΝΟΥΣ
ΕΠΙΦΑΝΕΙΑ ΚΑΝΟΝΙΚΗΣ ΟΔΟΥ

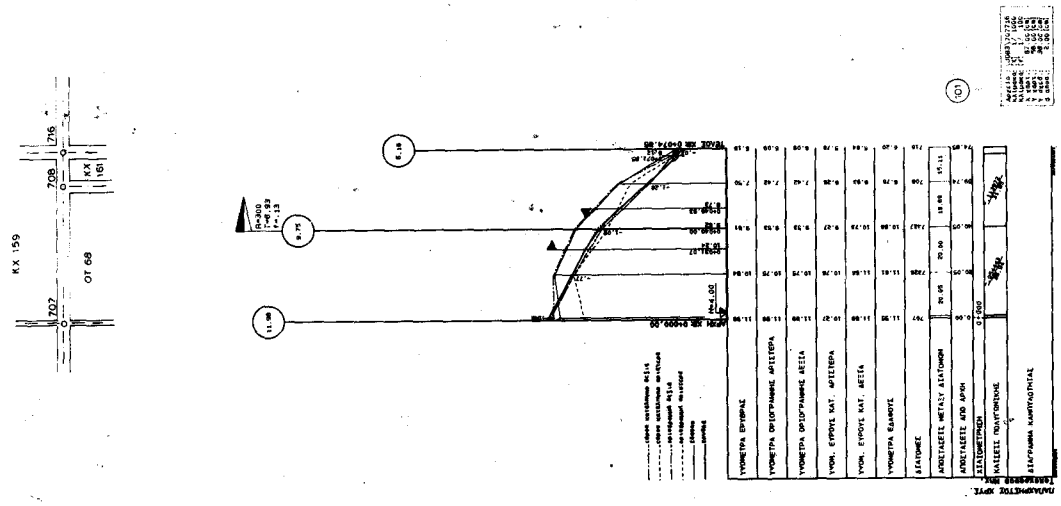
ΚΧ 159
ΟΤ 68
707
708
716
ΚΧ 161
ΥΨΟΜΕΤΡΙΑ ΕΥΘΥΑΛ
ΥΨΟΜΕΤΡΙΑ ΟΡΙΖΟΝΤΙΑΜΕΣ ΑΡΙΣΤΕΡΑ
ΥΨΟΜΕΤΡΙΑ ΟΡΙΖΟΝΤΙΑΜΕΣ ΔΕΞΙΑ
ΥΨΟΜ. ΕΥΡΟΥΣ ΚΑΤ. ΑΡΙΣΤΕΡΑ
ΥΨΟΜ. ΕΥΡΟΥΣ ΚΑΤ. ΔΕΞΙΑ
ΥΨΟΜΕΤΡΙΑ ΕΔΑΦΟΥΣ
ΔΙΑΤΟΜΕΣ
ΑΠΟΣΤΑΣΕΙΣ ΜΕΤΑΞΥ ΔΙΑΤΟΜΩΝ
ΑΠΟΣΤΑΣΕΙΣ ΑΠΟ ΑΡΧΗ
ΔΙΑΤΟΜΕΤΡΗΣΗ
ΚΛΙΣΕΙΣ ΠΟΛΥΓΩΝΟΥΣ
ΕΠΙΦΑΝΕΙΑ ΚΑΝΟΝΙΚΗΣ ΟΔΟΥ


ΠΑΡΑΘΕΡΙΣΤΙΚΟΣ ΣΥΝΕΤΑΙΡΙΣΜΟΣ
ΕΜΠΟΡΙΚΗΣ ΤΡΑΠΕΖΗΣ
ΕΠΙΣΚΕΥΗ ΕΜΒΑΡΜΟΓΗΣ ΡΥΘΟΤΟΜΙΚΟΥ
ΣΤΗΝ Ν. ΚΑΒΑΛΛΙΑΝΗ
ΜΕΛΕΤΗ ΟΔΟΠΟΙΙΑΣ
ΑΓΥΑΛΟΥ ΚΑΙ ΠΑΡΑΛΙΑΣ
Ο.Ε.Κ. 398/Δ'
ΥΠΟΜΕΤΡΗΣΗ ΜΕΛΕΤΗ ΔΡΟΜΟΥ
ΚΛΙΜΑΚΑ ΜΗΚΟΝ 1:1000
ΥΨΟΝ 1:100
ΑΡ. ΣΥΜΑΔΟΥ
100,102
103,104
ΤΡΑΦΕΙΟ ΜΕΛΕΤΩΝ
ΟΜΑΔΑ ΜΕΛΕΤΗΣ
ΘΕΩΡΗΘΗΚΕ
ΕΥΦΟΣΙΑΣ

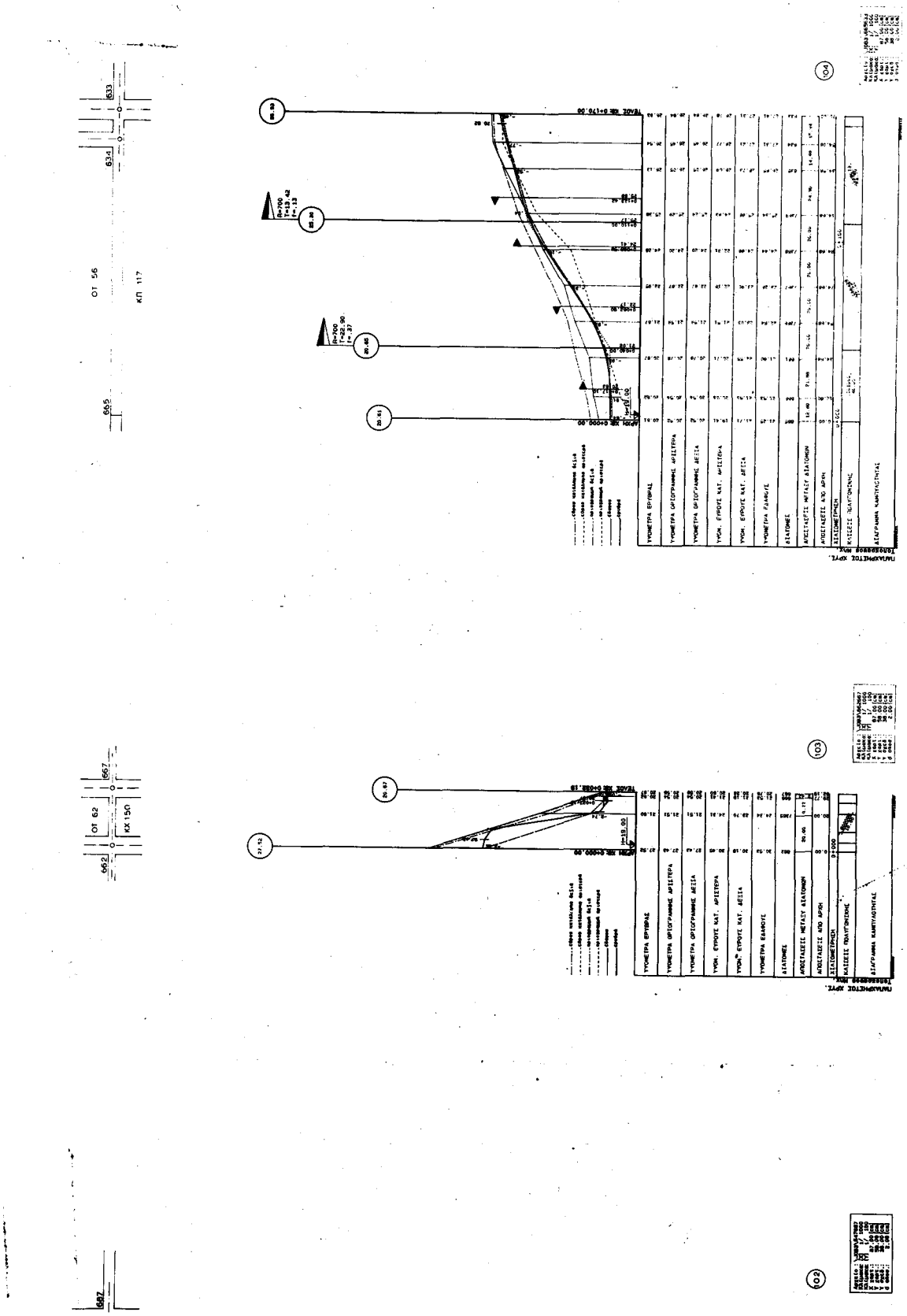
ΟΤ 56
ΚΠ 117
633
634
665
ΟΤ 62
ΚΚ 150
667
662
667
ΤΥΧΟΜΕΤΡΑ ΕΡΥΘΡΑΣ
ΤΥΧΟΜΕΤΡΑ ΟΡΙΟΓΡΑΜΜΗΣ ΑΡΙΣΤΕΡΑ
ΤΥΧΟΜΕΤΡΑ ΟΡΙΟΓΡΑΜΜΗΣ ΔΕΞΙΑ
ΤΥΧΟΗ. ΕΥΡΟΥΣ ΚΑΤ. ΑΡΙΣΤΕΡΑ
ΤΥΧΟΗ. ΕΥΡΟΥΣ ΚΑΤ. ΔΕΞΙΑ
ΤΥΧΟΜΕΤΡΑ ΕΛΑΧΟΥΣ
ΔΙΑΤΟΜΕΣ
ΑΠΟΤΑΛΕΙΕΣ ΜΕΤΑΛΛΟΥ ΔΙΑΤΟΜΩΝ
ΑΠΟΤΑΛΕΙΕΣ ΑΝΟ ΑΡΗΝ
ΔΙΑΤΟΜΕΤΡΗΣΗ
ΚΑΤΕΙΕΣ ΠΑΛΑΙΟΝΙΣΜΟΣ
ΔΙΑΓΡΑΜΜΑ ΚΑΝΤΥΛΙΣΤΗΤΑΣ
ΠΑΛΑΙΟΜΕΤΟΣ ΧΡΥΣ.
ΤΕΛΙΚΟΣ ΧΡΟ 0+176.00
ΑΡΧΗ ΧΡΟ 0+000.00
ΤΕΛΙΚΟ ΧΡΟ 0+028.19
ΑΡΧΗ ΧΡΟ 0+000.00
Ρ=200
Τ=26.42
Γ=.13
Ρ=200
Τ=26.90
Γ=.37
Ρ=15.00
Γ=.00
Ρ=0.000
Γ=0.000
Κόκκινο κατάλληλο θέσεις
Κόκκινο κατάλληλο φυσικού
Κατάλληλο θέσεις
Κατάλληλο φυσικού
Φόρτιση
Φόρτιση
Φόρτιση

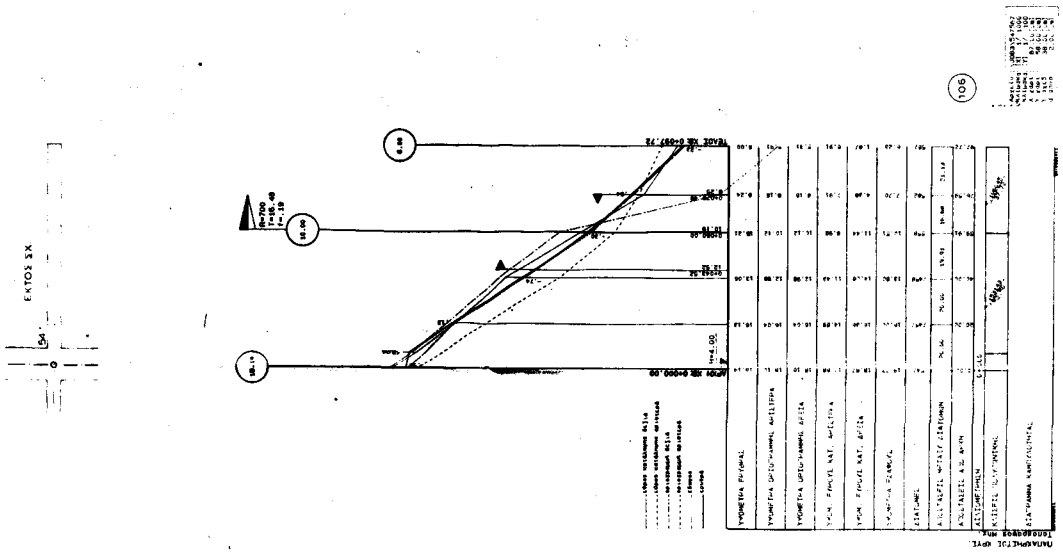
ΕΚΤΟΣ ΣΧ
106

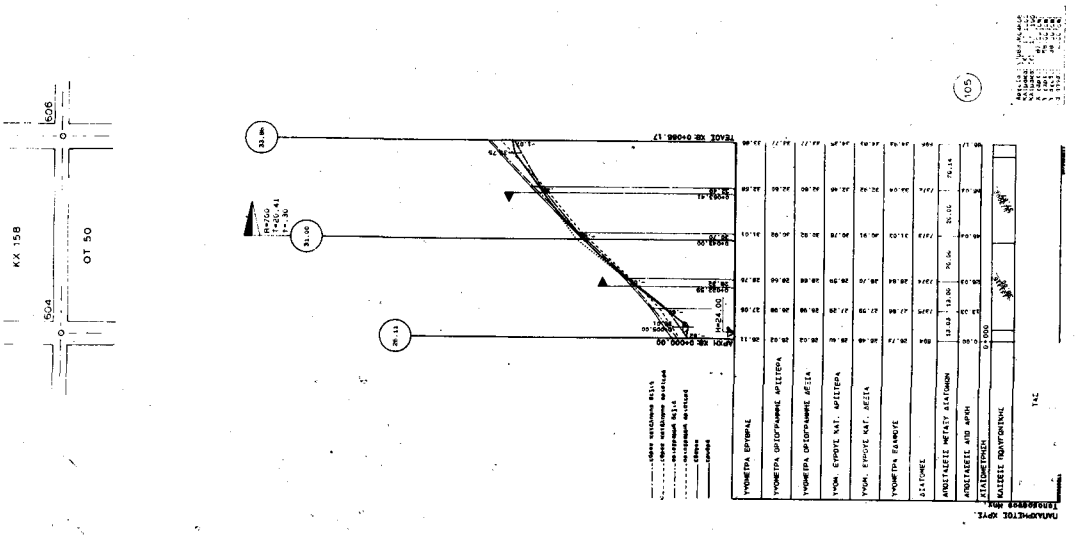
ΚΧ 158
ΟΤ 50
504
506
105


ΟΔΟΠΟΙΟΣ ΚΑΙ ΠΑΡΑΘΕΡΙΣΤΙΚΟΣ ΣΥΝΕΤΑΙΡΙΣΜΟΣ
ΕΜΠΟΡΙΚΗΣ ΤΡΑΠΕΖΗΣ
ΜΕΛΕΤΗ ΕΦΑΡΜΟΓΗΣ ΡΥΜΟΤΟΜΙΚΟΥ ΣΤΗΝ Ν. ΚΑΒΑΛΛΙΑΝΗ
ΣΧΕΔΙΟ ΜΕΛΕΤΗ ΟΔΟΠΟΙΑΣ
ΧΑΡΑΣΗ ΑΙΓΙΑΛΟΥ ΚΑΙ ΠΑΡΑΛΙΑΣ
Π.Δ. 22 - 04 - 92 Φ.Ε.Κ. 396/Δ'
ΣΧΕΔΙΟ
ΥΨΟΜΕΤΡΙΚΗ ΜΕΛΕΤΗ ΔΡΟΜΟΥ
ΑΘΗΝΑ ΜΑΡΤΙΟΣ 1993
ΚΛΙΜΑΚΑ ΜΗΚΟΝ 1:1000 ΥΨΟΣ 1:100
ΤΡΑΦΕΙΟ ΜΕΛΕΤΩΝ
ΑΡ. ΣΧΕΔΙΟΥ 105.106.107 108
ΟΜΑΔΑ ΜΕΛΕΤΗΣ
ΦΡΟΡΗΦΗΚΕ

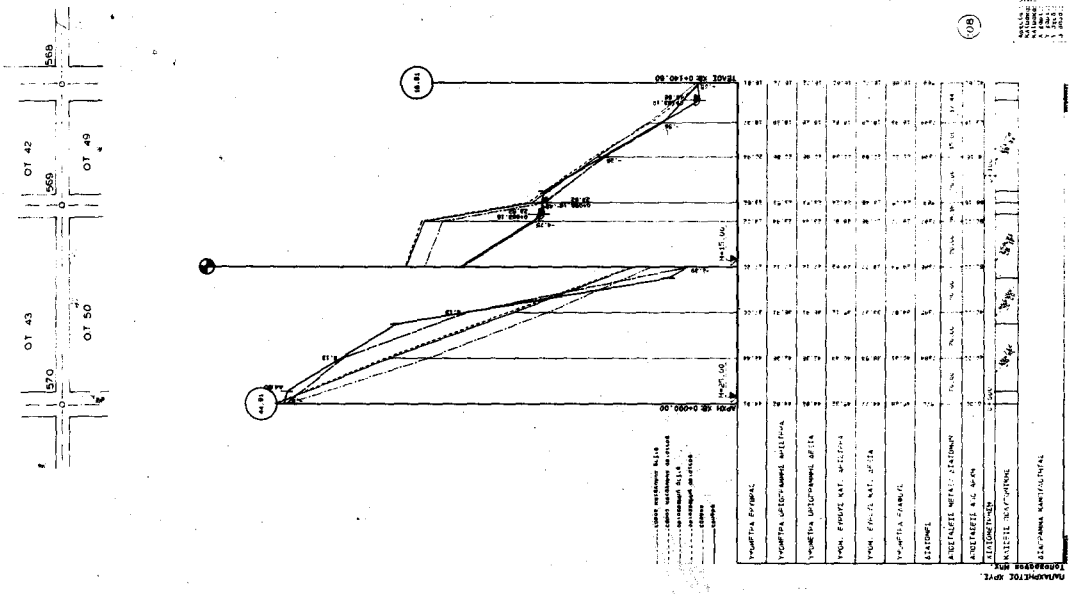
ΟΤ 42
ΟΤ 49
ΟΤ 43
ΟΤ 50
568
569
570
(98)

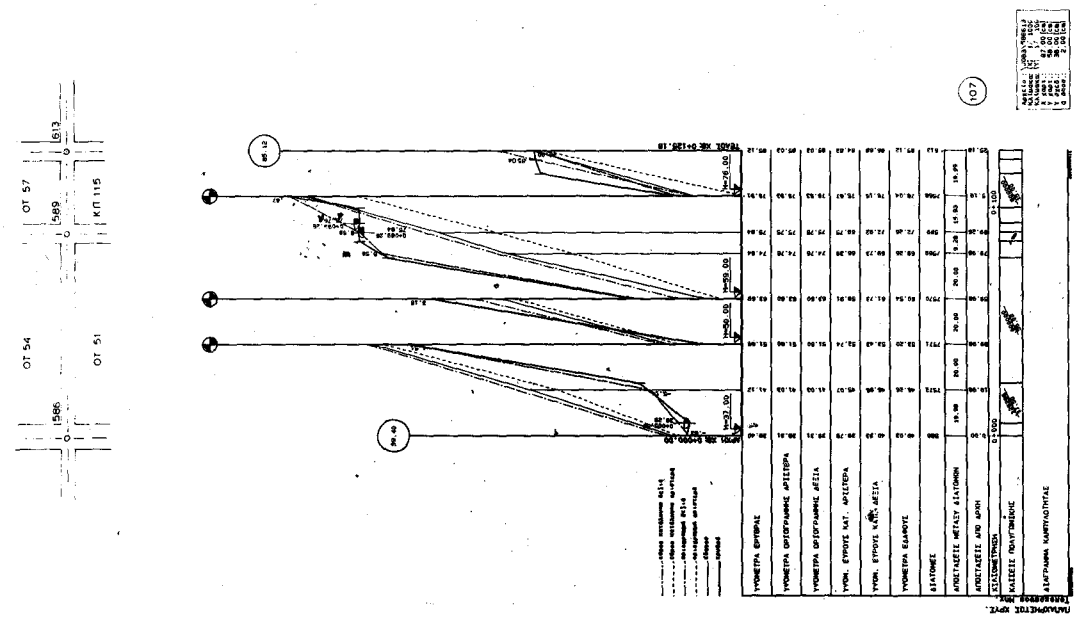
ΟΤ 54
ΟΤ 51
ΟΤ 57
ΚΠ 115
586
589
613
(107)

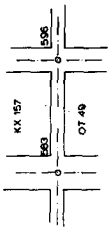
ΚΧ 157
563
ΟΤ 40
566

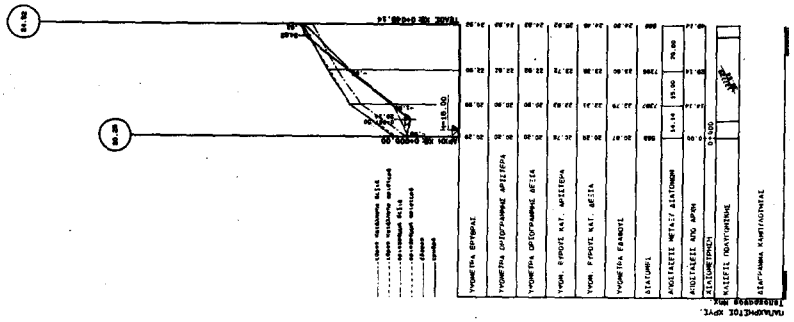
ΥΨΟΜΕΤΡΙΑ ΕΡΥΘΡΑΣ
ΥΨΟΜΕΤΡΙΑ ΟΡΙΟΓΡΑΜΜΗΣ ΑΡΙΣΤΕΡΑ
ΥΨΟΜΕΤΡΙΑ ΟΡΙΟΓΡΑΜΜΗΣ ΔΕΞΙΑ
ΥΨΟΜ. ΕΡΥΟΥΣ ΚΑΤ. ΑΡΙΣΤΕΡΑ
ΥΨΟΜ. ΕΡΥΟΥΣ ΚΑΤ. ΔΕΞΙΑ
ΥΨΟΜΕΤΡΙΑ ΕΔΑΦΟΥΣ
ΔΙΑΤΟΜΕΣ
ΑΠΟΣΤΑΣΕΙΣ ΜΕΤΑΞΥ ΔΙΑΤΟΜΩΝ
ΑΠΟΣΤΑΣΕΙΣ ΑΠΟ ΑΡΧΗ
ΚΛΙΣΕΙΣ ΠΟΛΥΓΩΝΕΙΝΕ
ΔΙΑΓΡΑΜΜΑ ΚΑΜΠΥΛΟΤΗΤΑΣ
110

ΟΤ 51
563
564
ΚΠ 110

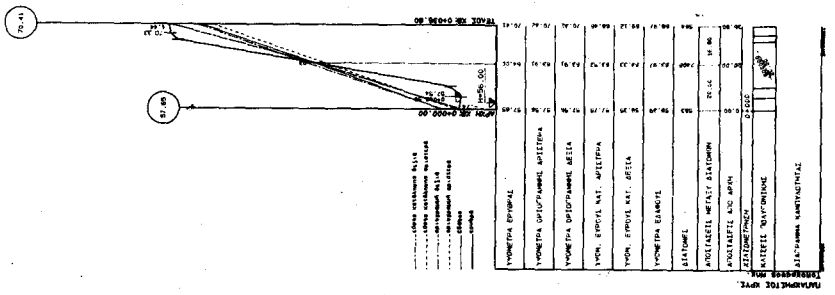
ΥΨΟΜΕΤΡΙΑ ΕΡΥΘΡΑΣ
ΥΨΟΜΕΤΡΙΑ ΟΡΙΟΓΡΑΜΜΗΣ ΑΡΙΣΤΕΡΑ
ΥΨΟΜΕΤΡΙΑ ΟΡΙΟΓΡΑΜΜΗΣ ΔΕΞΙΑ
ΥΨΟΜ. ΕΡΥΟΥΣ ΚΑΤ. ΑΡΙΣΤΕΡΑ
ΥΨΟΜ. ΕΡΥΟΥΣ ΚΑΤ. ΔΕΞΙΑ
ΥΨΟΜΕΤΡΙΑ ΕΔΑΦΟΥΣ
ΔΙΑΤΟΜΕΣ
ΑΠΟΣΤΑΣΕΙΣ ΜΕΤΑΞΥ ΔΙΑΤΟΜΩΝ
ΑΠΟΣΤΑΣΕΙΣ ΑΠΟ ΑΡΧΗ
ΚΛΙΣΕΙΣ ΠΟΛΥΓΩΝΕΙΝΕ
ΔΙΑΓΡΑΜΜΑ ΚΑΜΠΥΛΟΤΗΤΑΣ
109


ΟΙΚΟΔΟΜΙΚΟΣ ΚΑΙ ΠΑΡΑΘΕΡΙΣΤΙΚΟΣ ΣΥΝΕΤΑΙΡΙΣΜΟΣ
ΥΠΑΛΛΗΛΩΝ ΕΜΠΟΡΙΚΗΣ ΤΡΑΠΕΖΗΣ
ΜΕΛΕΤΗ ΕΦΑΡΜΟΓΗΣ ΡΥΜΟΤΟΜΙΚΟΥ
ΣΧΕΔΙΟΥ ΣΤΗΝ Ν. ΚΑΒΑΛΛΙΑΝΗ
ΜΕΛΕΤΗ ΟΔΟΠΟΙΙΑΣ
ΧΑΡΑΞΗ ΑΓΠΑΛΟΥ ΚΑΙ ΠΑΡΑΛΙΑΣ
Π.Δ. 22 - 04 - 92 Φ.Ε.Κ. 396/Δ'
ΣΧΕΔΙΟ
ΥΨΟΜΕΤΡΙΚΗ ΜΕΛΕΤΗ ΔΡΟΜΟΥ
ΑΘΗΝΑ ΜΑΡΤΙΟΣ 1993
ΚΛΙΜΑΚΑ ΜΗΚΟΝ 1:1000 ΥΨΟΣ 1:100
ΓΠΑΦΕΙΟ ΜΕΛΕΤΩΝ
ΑΡ. ΣΧΕΔΙΟΥ 109, 110, 111, 112, 113
ΟΜΑΔΑ ΜΕΛΕΤΗΣ

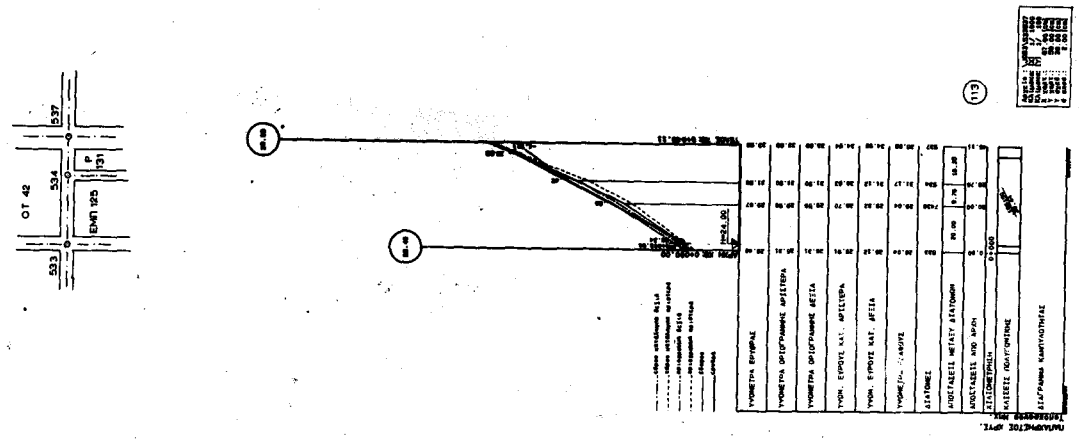
ΟΤ 42
ΕΜΠ 125
ΥΨΟΜΕΤΡΑ ΕΡΥΘΡΑΣ
ΥΨΟΜΕΤΡΑ ΟΡΙΟΓΡΑΜΜΗΣ ΑΡΙΣΤΕΡΑ
ΥΨΟΜΕΤΡΑ ΟΡΙΟΓΡΑΜΜΗΣ ΔΕΞΙΑ
ΥΨΟΜ. ΕΥΡΟΥΣ ΚΑΤ. ΑΡΙΣΤΕΡΑ
ΥΨΟΜ. ΕΥΡΟΥΣ ΚΑΤ. ΔΕΞΙΑ
ΔΙΑΤΟΜΕΣ
ΑΠΟΣΤΑΣΕΙΣ ΜΕΤΑΞΥ ΔΙΑΤΟΜΩΝ
ΑΠΟΣΤΑΣΕΙΣ ΑΠΟ ΑΡΧΗ
ΔΙΑΤΟΜΕΤΡΗΣΗ
ΚΛΙΣΕΙΣ ΠΟΛΥΓΩΝΙΣΗΣ
ΔΙΑΓΡΑΜΜΑ ΚΑΜΠΥΛΟΤΗΤΑΣ

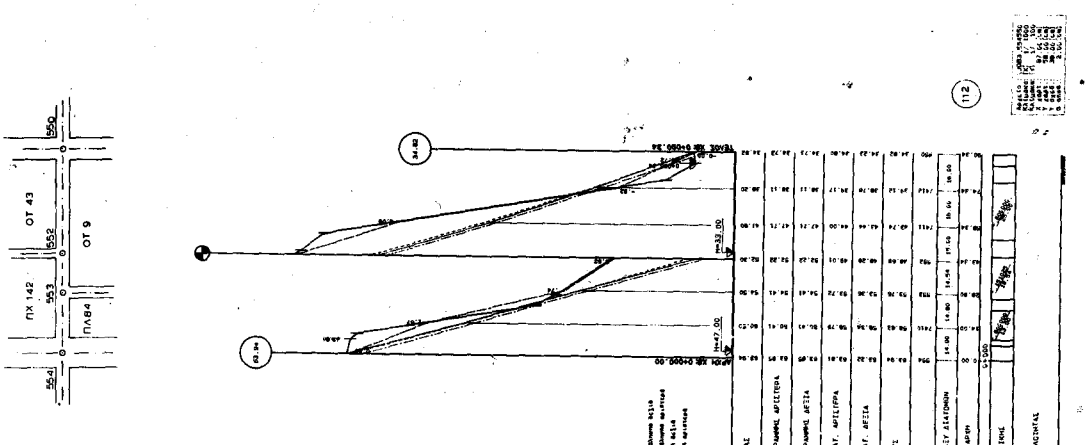
ΟΤ 43
ΟΤ 9
ΠΛ 64
ΥΨΟΜΕΤΡΑ ΕΡΥΘΡΑΣ
ΥΨΟΜΕΤΡΑ ΟΡΙΟΓΡΑΜΜΗΣ ΑΡΙΣΤΕΡΑ
ΥΨΟΜΕΤΡΑ ΟΡΙΟΓΡΑΜΜΗΣ ΔΕΞΙΑ
ΥΨΟΜ. ΕΥΡΟΥΣ ΚΑΤ. ΑΡΙΣΤΕΡΑ
ΥΨΟΜ. ΕΥΡΟΥΣ ΚΑΤ. ΔΕΞΙΑ
ΥΨΟΜΕΤΡΑ ΕΔΑΦΟΥΣ
ΔΙΑΤΟΜΕΣ
ΑΠΟΣΤΑΣΕΙΣ ΜΕΤΑΞΥ ΔΙΑΤΟΜΩΝ
ΑΠΟΣΤΑΣΕΙΣ ΑΠΟ ΑΡΧΗ
ΔΙΑΤΟΜΕΤΡΗΣΗ
ΚΛΙΣΕΙΣ ΠΟΛΥΓΩΝΙΣΗΣ
ΔΙΑΓΡΑΜΜΑ ΚΑΜΠΥΛΟΤΗΤΑΣ

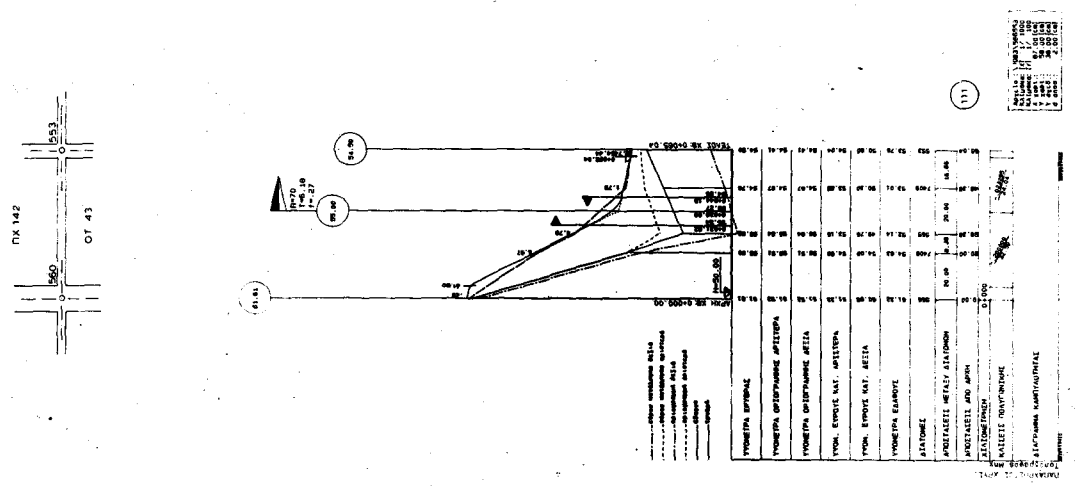
ΠΧ 142
ΟΤ 43
ΥΨΟΜΕΤΡΑ ΕΡΥΘΡΑΣ
ΥΨΟΜΕΤΡΑ ΟΡΙΟΓΡΑΜΜΗΣ ΑΡΙΣΤΕΡΑ
ΥΨΟΜΕΤΡΑ ΟΡΙΟΓΡΑΜΜΗΣ ΔΕΞΙΑ
ΥΨΟΜ. ΕΥΡΟΥΣ ΚΑΤ. ΑΡΙΣΤΕΡΑ
ΥΨΟΜ. ΕΥΡΟΥΣ ΚΑΤ. ΔΕΞΙΑ
ΥΨΟΜΕΤΡΑ ΕΔΑΦΟΥΣ
ΔΙΑΤΟΜΕΣ
ΑΠΟΣΤΑΣΕΙΣ ΜΕΤΑΞΥ ΔΙΑΤΟΜΩΝ
ΑΠΟΣΤΑΣΕΙΣ ΑΠΟ ΑΡΧΗ
ΔΙΑΤΟΜΕΤΡΗΣΗ
ΚΛΙΣΕΙΣ ΠΟΛΥΓΩΝΙΣΗΣ
ΔΙΑΓΡΑΜΜΑ ΚΑΜΠΥΛΟΤΗΤΑΣ

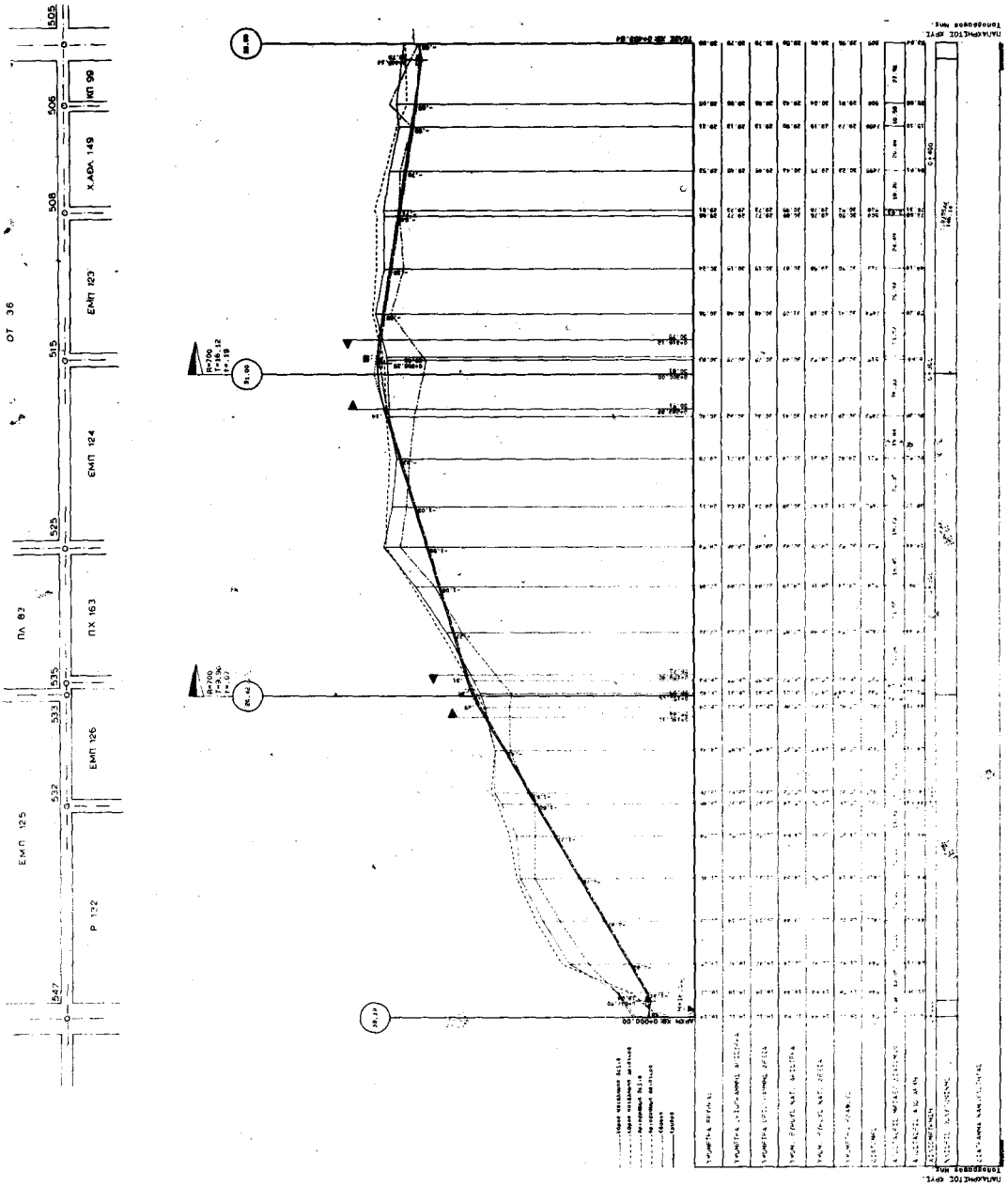
ΟΙΚΟΔΟΜΙΚΟΣ ΚΑΙ ΠΑΡΑΘΕΡΙΣΤΙΚΟΣ ΣΥΝΕΤΑΙΡΙΣΜΟΣ ΥΠΑΛΛΗΛΩΝ ΕΜΠΟΡΙΚΗΣ ΤΡΑΠΕΖΗΣ
ΜΕΛΕΤΗ ΕΦΑΡΜΟΓΗΣ ΡΥΜΟΤΟΜΙΚΟΥ ΣΧΕΔΙΟΥ ΣΤΗΝ Ν. ΚΑΒΑΛΛΑΝΗ
ΜΕΛΕΤΗ ΟΛΟΠΟΙΑΣ
ΧΑΡΑΞΗ ΑΙΓΙΑΛΟΥ ΚΑΙ ΠΑΡΑΛΙΑΣ
ΣΧΕΔΙΟ
ΟΔΟΣ ΜΑΡΤΙΟΥ 1998
ΓΡΑΦΕΙΟ ΜΕΛΕΤΩΝ
ΟΝΟΜΑΣΙΑ ΕΡΓΟΥ
ΝΟΜΑΡΧΙΑ
ΕΥΒΟΙΑΣ
ΟΤ 36
ΕΜΠ 125
ΕΜΠ 126
Ρ 122
ΠΛ 82
ΠΧ 163
ΕΜΠ 124
ΕΜΠ 123
Χ.ΑΔΑ 149
ΝΠ 99

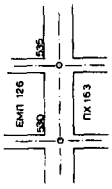
ΕΜΠ 126
ΠΛ 153
535
530

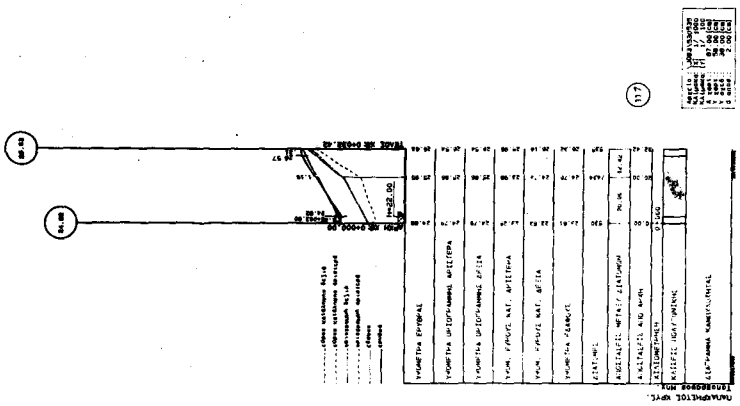

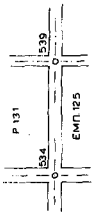
Ρ 131
ΕΜΠ 125
539
534

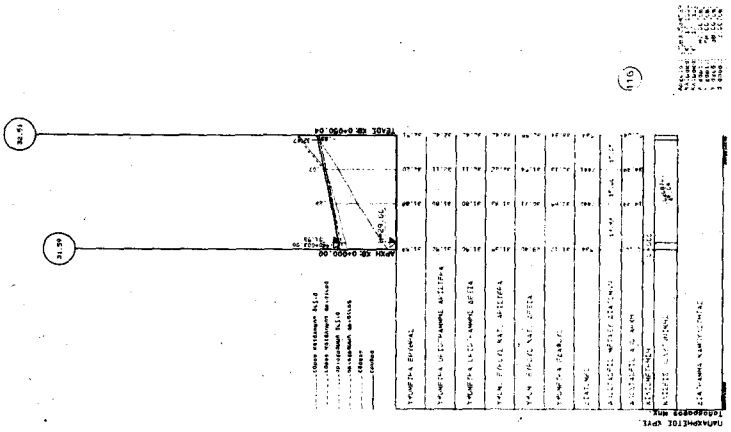

ΠΛ 83
ΕΜΠ 125
Ρ 131
524
539
538

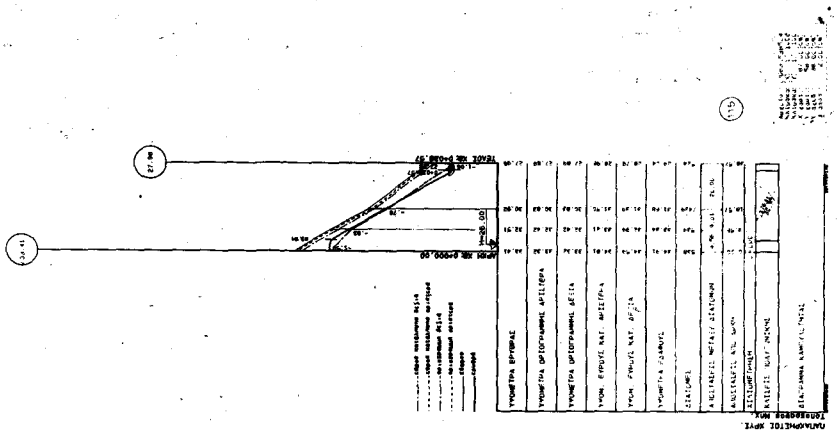

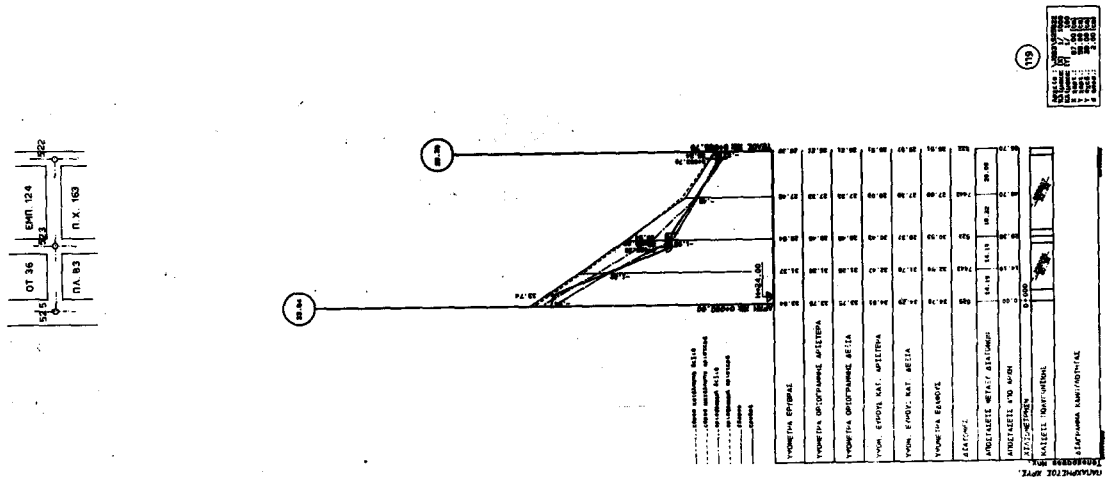
ΟΙΚΟΛΟΜΙΚΟΣ ΚΑΙ ΠΑΡΑΘΕΡΙΣΤΙΚΟΣ ΣΥΝΕΤΑΙΡΙΣΜΟΣ ΥΠΑΛΛΗΛΩΝ ΕΜΠΟΡΙΚΗΣ ΤΡΑΠΕΖΗΣ
ΜΕΛΕΤΗ ΕΘΑΡΜΟΓΗΣ ΡΥΜΟΤΟΜΙΚΟΥ ΣΧΕΔΙΟΥ ΣΤΗΝ Ν. ΚΑΒΑΛΙΑΝΗ
ΜΕΛΕΤΗ ΟΔΟΠΟΙΙΑΣ
ΧΑΡΑΞΗ ΑΙΓΙΑΛΟΥ ΚΑΙ ΠΑΡΑΛΙΑΣ
Π.Δ. 22 - 04 - 92 Φ.Ε.Κ. 306/Δ
ΣΧΕΔΙΟ
ΥΨΟΜΕΤΡΙΚΗ ΜΕΛΕΤΗ ΔΡΟΜΟΥ
ΑΘΗΝΑ ΜΑΡΤΙΟΣ 1993
ΚΛΙΜΑΚΑ ΜΗΚΟΣ 1:1000 ΥΨΟΣ 1:100
ΓΡΑΦΕΙΟ ΜΕΛΕΤΩΝ
ΑΡ. ΣΧΕΔΙΟΥ 118-119-120-121
ΟΜΑΔΑ ΜΕΛΕΤΗΣ
ΦΩΤΟΓΡΑΦΙΕΣ Θ. ΒΥΡΩΝΑΣ
ΥΨΟΜΕΤΡΙΑ ΕΡΥΘΡΑΣ
ΥΨΟΜΕΤΡΙΑ ΟΡΙΟΓΡΑΜΜΗΣ ΑΡΙΣΤΕΡΑ
ΥΨΟΜΕΤΡΙΑ ΟΡΙΟΓΡΑΜΜΗΣ ΔΕΞΙΑ
ΥΨΟΜ. ΕΥΘΥΣ ΚΑΤ. ΑΡΙΣΤΕΡΑ
ΥΨΟΜ. ΕΥΘΥΣ ΚΑΤ. ΔΕΞΙΑ
ΥΨΟΜΕΤΡΙΑ ΕΔΑΦΟΥΣ
ΔΙΑΤΟΜΕΣ
ΑΠΟΣΤΑΣΕΙΣ ΜΕΤΑΞΥ ΔΙΑΤΟΜΩΝ
ΑΠΟΣΤΑΣΕΙΣ ΑΠΟ ΑΡΧΗ
ΚΑΛΩΔΙΕΣ ΠΛΑΥΓΙΟΝΟΣ
ΔΙΑΓΡΑΜΜΑ ΚΑΜΠΥΛΟΤΗΤΑΣ
ΕΠΙ 124
ΟΤ 36
ΠΛ. 83
Π.Χ. 163
ΠΡ 145
Π/ 92
Ρ 132

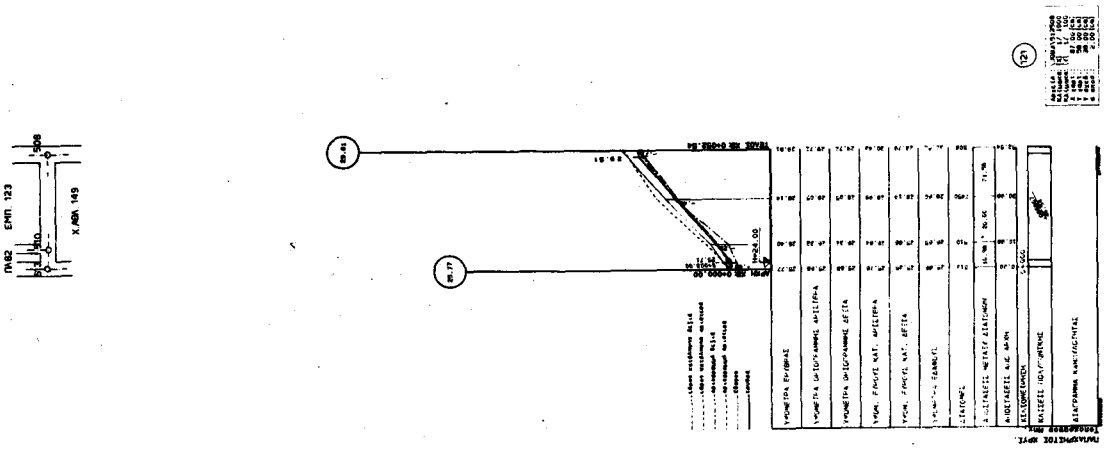

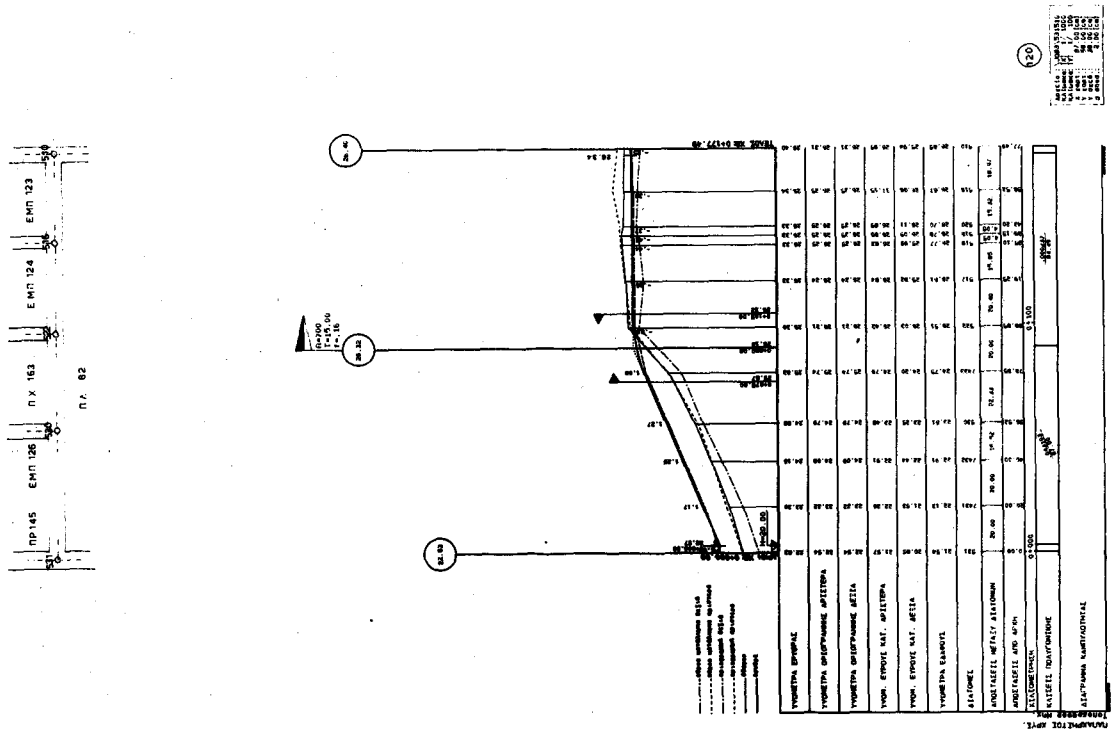

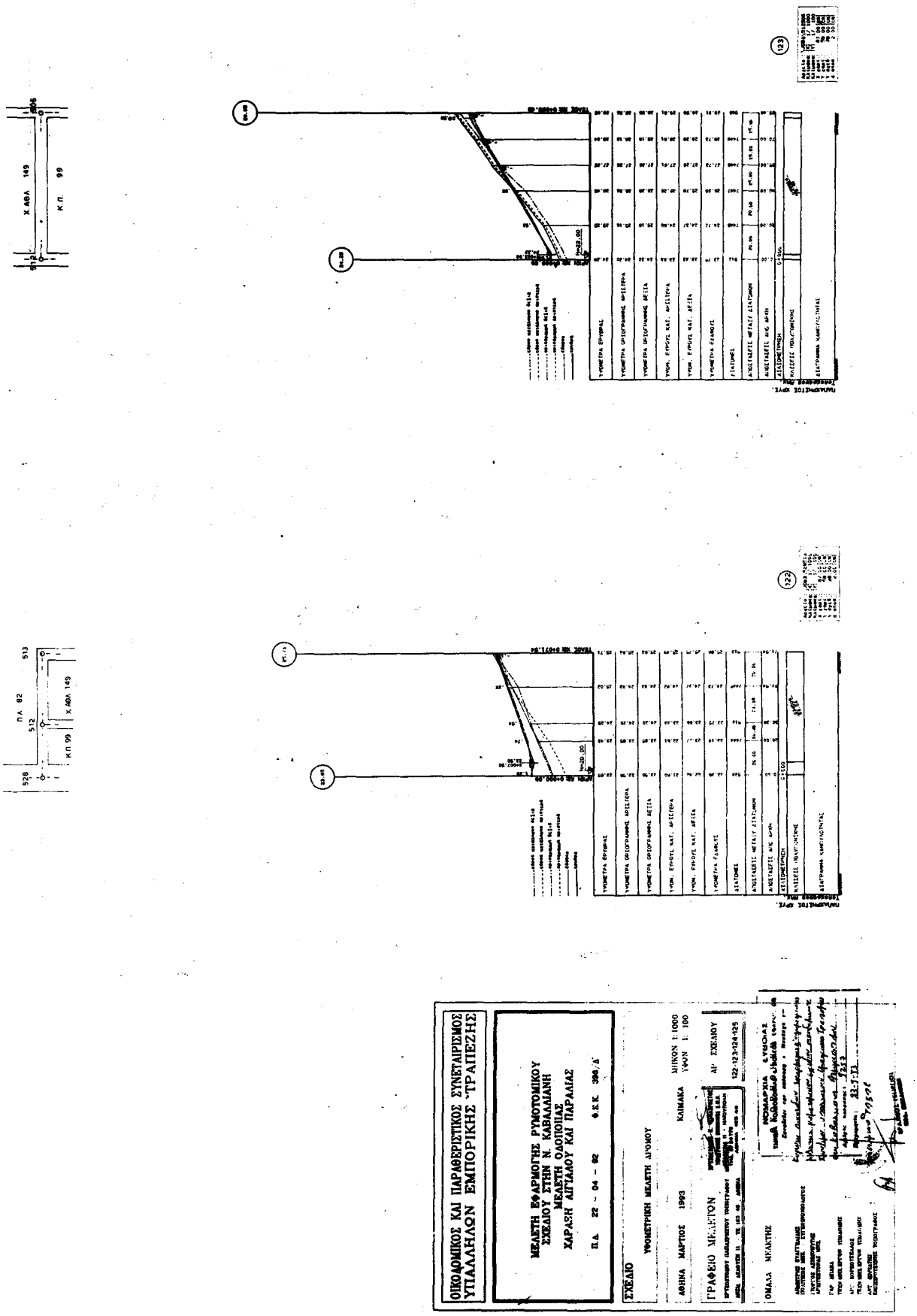
ΟΙΚΟΝΟΜΙΚΟΣ ΚΑΙ ΠΑΡΑΘΕΡΙΣΤΙΚΟΣ ΣΥΝΕΤΑΙΡΙΣΜΟΣ
ΥΠΑΛΛΗΛΩΝ ΕΜΠΟΡΙΚΗΣ ΤΡΑΠΕΖΗΣ
ΜΕΛΕΤΗ ΕΦΑΡΜΟΓΗΣ ΡΥΜΟΤΟΜΙΚΟΥ ΣΧΕΔΙΟΥ ΣΤΗΝ Ν. ΚΑΒΑΛΑΝΗ
ΜΕΛΕΤΗ ΟΔΟΠΟΙΑΣ
ΧΑΡΑΞΗ ΑΙΓΙΑΛΟΥ ΚΑΙ ΠΑΡΑΛΙΑΣ
Π.Δ. 22 - 04 - 82 Φ.Ε.Κ. 396/Δ'
ΣΧΕΔΙΟ
ΥΦΟΜΕΤΡΙΚΗ ΜΕΛΕΤΗ ΑΓΟΜΟΥ
ΑΘΗΝΑ ΜΑΡΤΙΟΣ 1993
ΚΛΙΜΑΚΑ ΜΙΚΡΟΝ 1:1000 ΥΨΩΝ 1: 100
ΓΡΑΦΕΙΟ ΜΕΛΕΤΩΝ
Α΄ ΣΧΕΔΙΟΥ
122-123-124-125
ΟΜΑΔΑ ΜΕΛΕΤΗΣ
ΝΟΜΑΡΧΙΑ ΕΥΒΟΙΑΣ
ΥΦΟΜΕΤΡΙΑ ΟΡΙΖΟΝΤΙΑΣ ΜΕΣΗ
ΥΦΟΜΕΤΡΙΑ ΕΠΙΦΑΝΕΙΑΣ
ΣΙΑΤΟΜΕΣ
ΑΝΩΣΤΑΣΕΙΣ ΜΕΤΑΞΥ ΣΙΑΤΟΜΩΝ
ΑΝΩΣΤΑΣΕΙΣ ΑΠΟ ΑΡΗ
ΔΙΑΤΟΜΕΣ ΠΟΛΥΓΩΝΟΝΕΣ
ΔΙΑΤΟΜΕΣ ΠΛΗΡΟΝΕΣ
ΔΙΑΓΡΑΜΜΑ ΚΑΜΠΥΛΟΤΗΤΑΣ
Π.Λ. 82
Χ.ΑΘΛ. 149
Κ.Π. 99
513
512
526
122
123

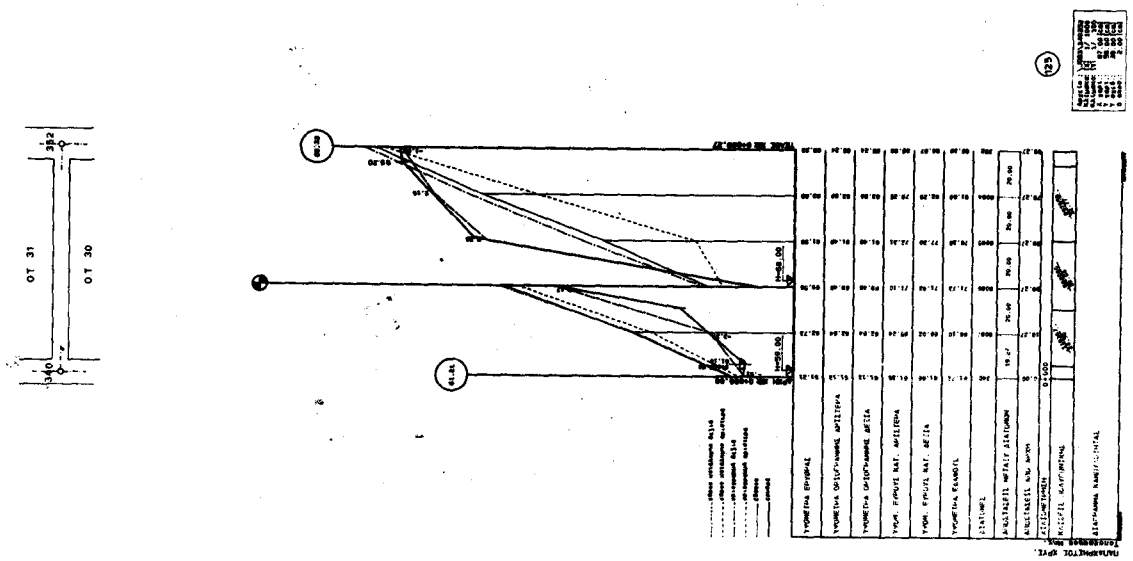
ΟΤ 31
ΟΤ 30
340
382
23

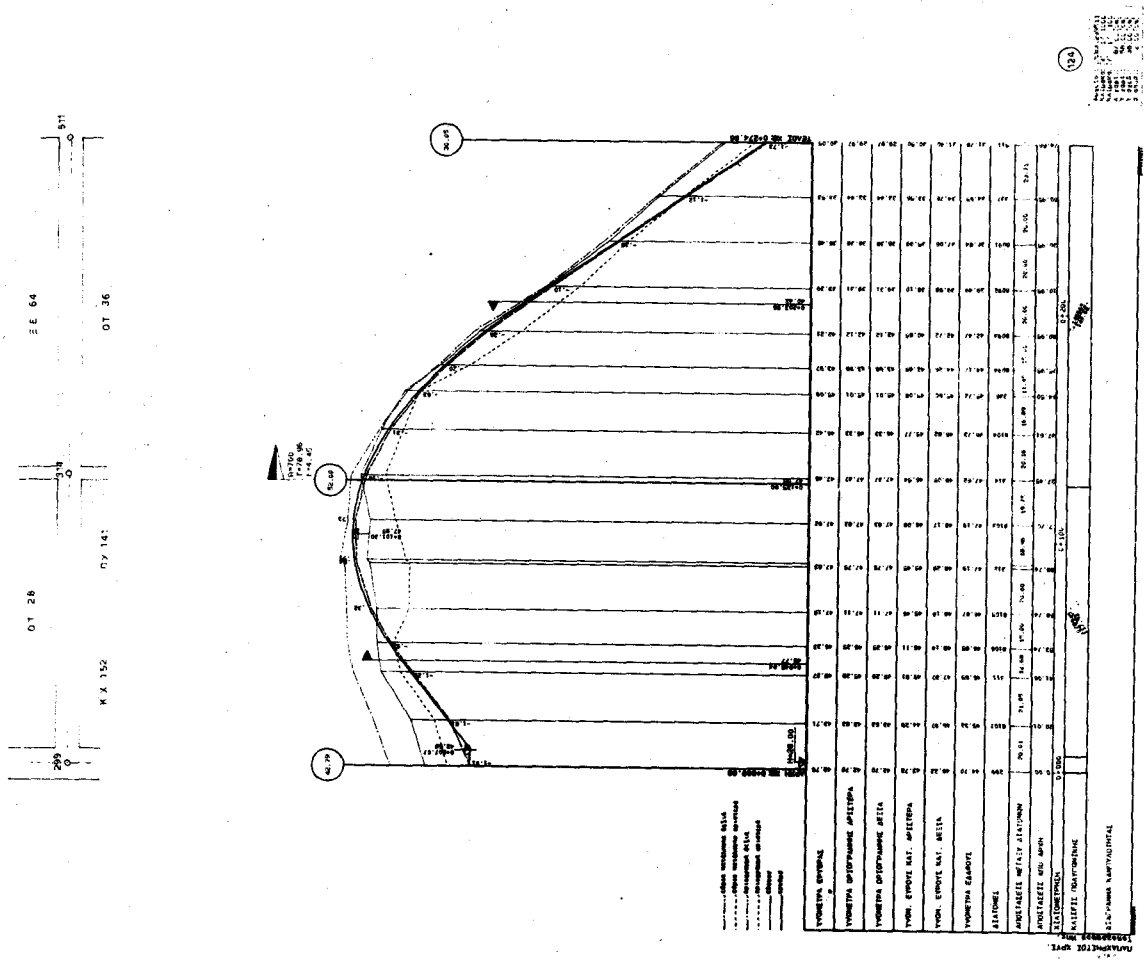
ΟΤ 28
ΟΤ 36
ΚΧ 152
ΠΥ 141
ΞΕ 64
299
311
34

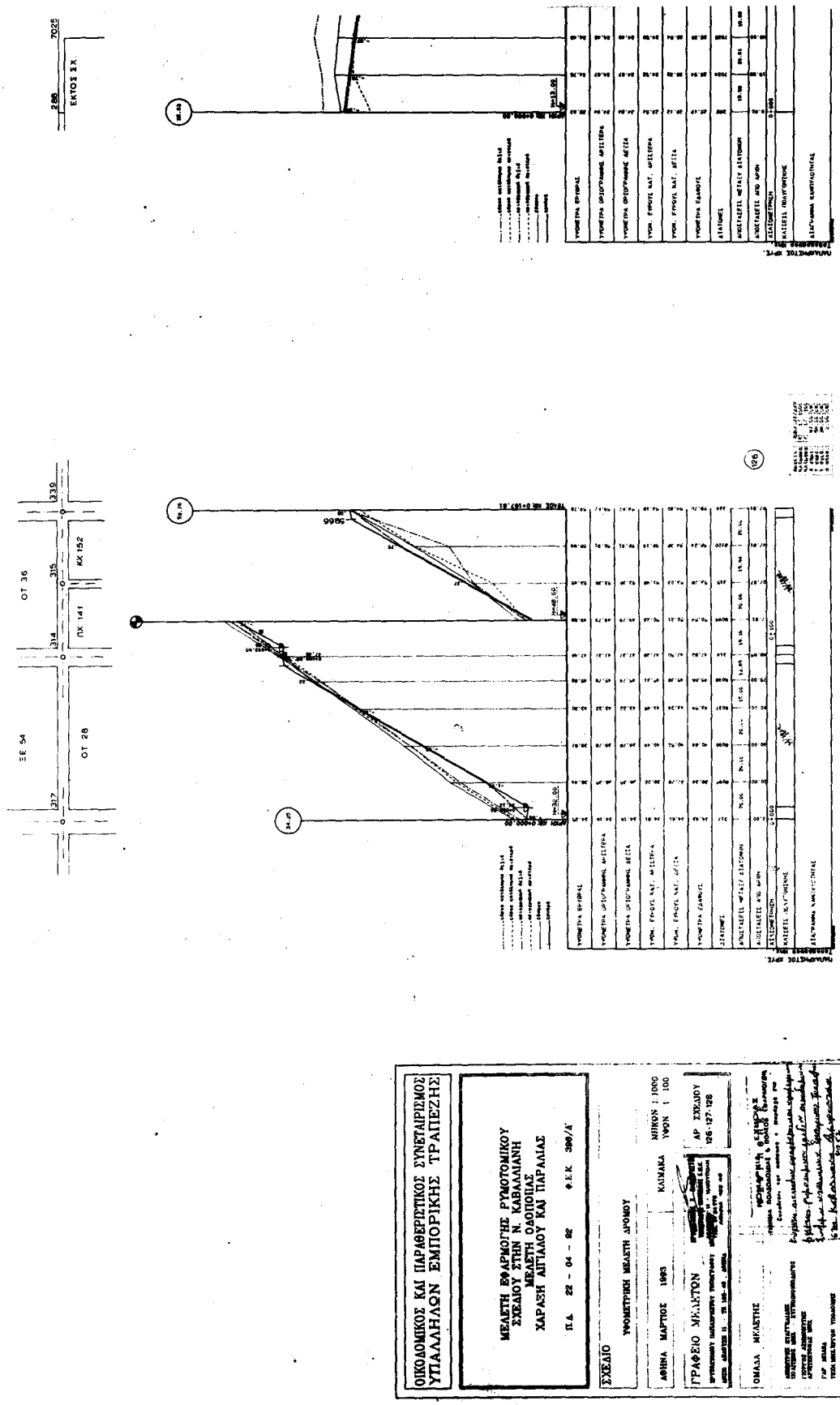
ΟΙΚΟΔΟΜΙΚΟΣ ΚΑΙ ΠΑΡΑΘΕΡΕΤΙΚΟΣ ΣΥΝΕΤΑΙΡΙΣΜΟΣ ΥΠΑΛΛΗΛΩΝ ΕΜΠΟΡΙΚΗΣ ΤΡΑΠΕΖΗΣ
ΜΕΛΕΤΗ ΕΝΑΡΜΟΓΗΣ ΡΥΜΟΤΟΜΙΚΟΥ ΣΧΕΔΙΟΥ ΣΤΗΝ Ν. ΚΑΒΑΛΛΙΑΝΗ
ΜΕΛΕΤΗ ΟΔΟΠΟΙΑΣ
ΧΑΡΑΞΗ ΑΙΓΙΑΛΟΥ ΚΑΙ ΠΑΡΑΛΙΑΣ
Π.Δ. 22 - 04 - 92 Φ.Ε.Κ. 396/Δ
ΣΧΕΔΙΟ
ΥΨΟΜΕΤΡΙΚΗ ΜΕΛΕΤΗ ΔΡΟΜΟΥ
ΑΘΗΝΑ ΜΑΡΤΙΟΣ 1993
ΚΛΙΜΑΚΑ ΜΗΚΟΝ 1:1000 ΥΨΟΝ 1:100
ΓΡΑΦΕΙΟ ΜΕΛΕΤΩΝ
ΑΡ. ΣΧΕΔΙΟΥ 126-127-128
ΟΜΑΔΑ ΜΕΛΕΤΗΣ

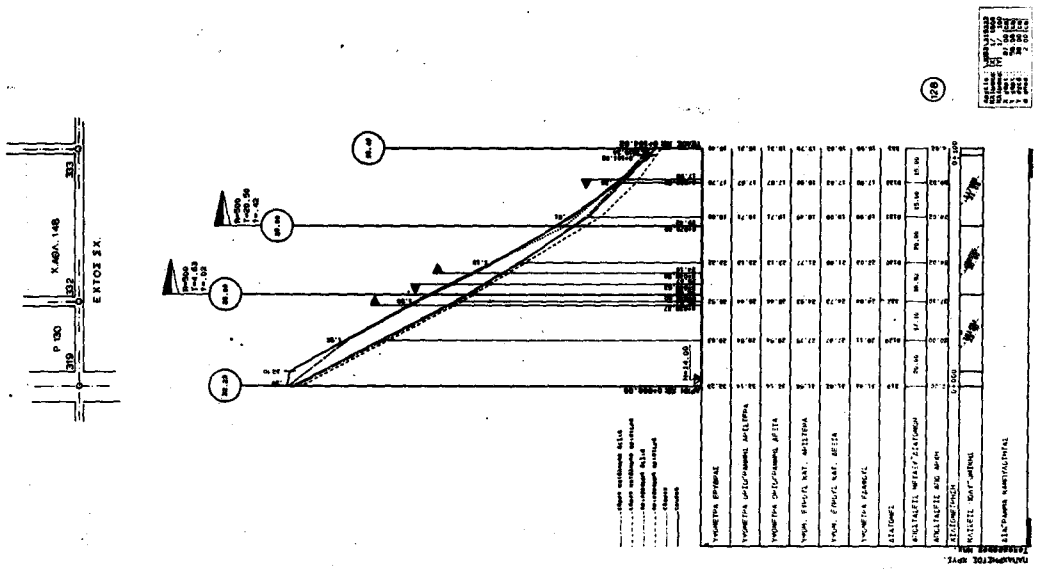
(28)
ΕΚΤΟΣ ΣΧ.
Χ.ΑΘΛ. 148
P 100
319
332
333

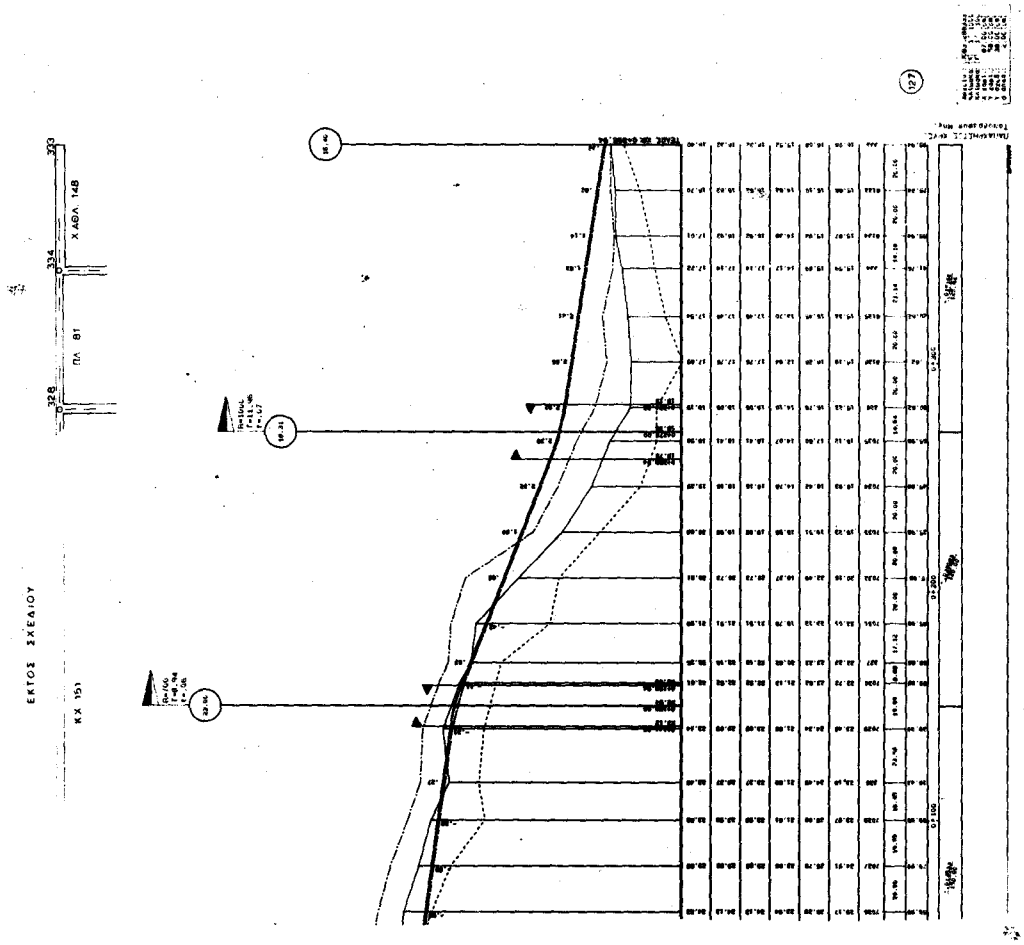
(27)
ΕΚΤΟΣ ΣΧΕΔΙΟΥ
Χ.ΑΘΛ. 148
ΠΛ. 81
328
334
333

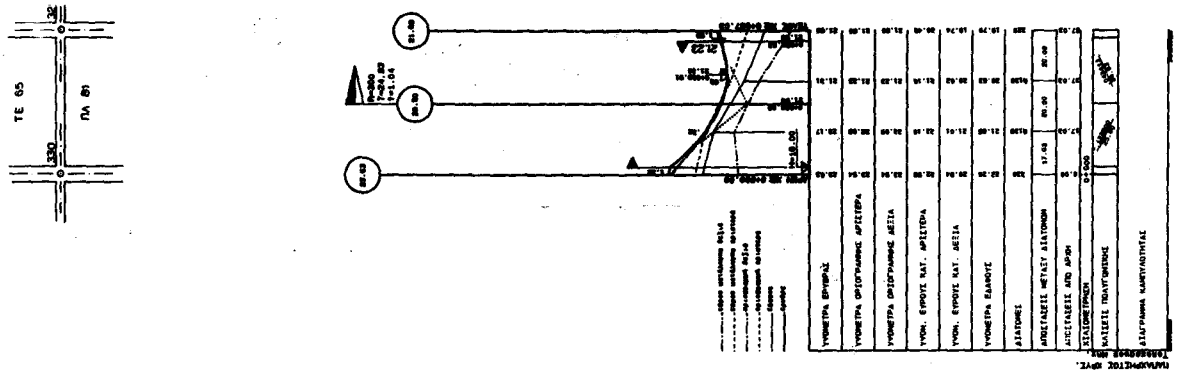
ΤΕ 65
ΠΛ 81
ΥΨΟΜΕΤΡΑ ΕΚΤΙΜΗΣΗΣ
ΥΨΟΜΕΤΡΑ ΟΡΙΟΓΡΑΜΜΗΣ ΑΡΙΣΤΕΡΑ
ΥΨΟΜΕΤΡΑ ΟΡΙΟΓΡΑΜΜΗΣ ΔΕΞΙΑ
ΥΨΟΜ. ΕΥΡΟΥΣ ΚΑΤ. ΑΡΙΣΤΕΡΑ
ΥΨΟΜ. ΕΥΡΟΥΣ ΚΑΤ. ΔΕΞΙΑ
ΥΨΟΜΕΤΡΑ ΕΔΑΦΟΥΣ
ΔΙΑΤΟΜΕΣ
ΑΠΟΣΤΑΣΕΙΣ ΜΕΤΑΞΥ ΔΙΑΤΟΜΩΝ
ΑΠΟΣΤΑΣΕΙΣ ΑΠΟ ΑΡΧΗ
ΚΛΙΣΕΙΣ ΠΟΛΥΓΩΝΙΚΕΣ
ΔΙΑΓΡΑΜΜΑ ΚΑΜΠΥΛΟΤΗΤΑΣ

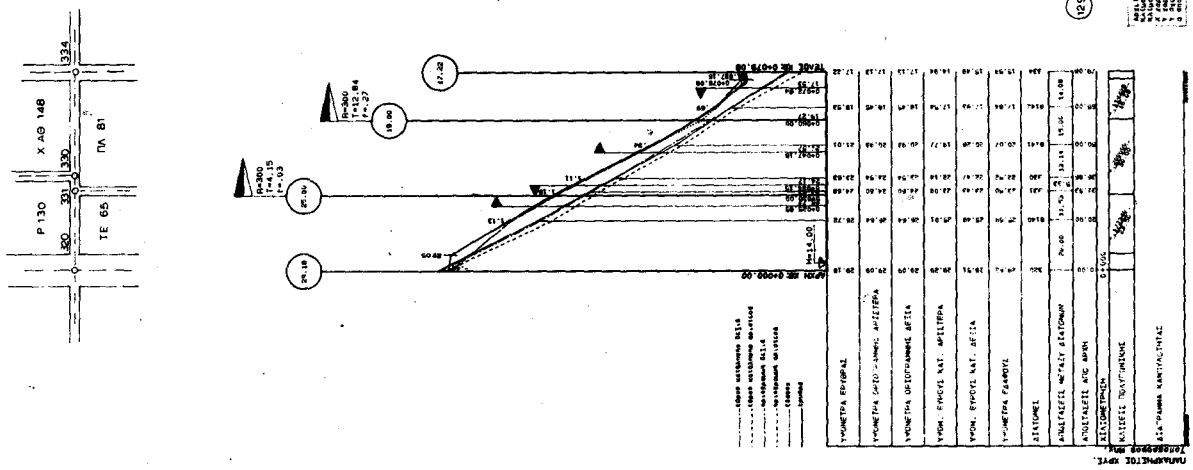
Χ ΑΘ 148
ΠΛ 81
Ρ 130
ΤΕ 65
ΥΨΟΜΕΤΡΑ ΕΚΤΙΜΗΣΗΣ
ΥΨΟΜΕΤΡΑ ΟΡΙΟΓΡΑΜΜΗΣ ΑΡΙΣΤΕΡΑ
ΥΨΟΜΕΤΡΑ ΟΡΙΟΓΡΑΜΜΗΣ ΔΕΞΙΑ
ΥΨΟΜ. ΕΥΡΟΥΣ ΚΑΤ. ΑΡΙΣΤΕΡΑ
ΥΨΟΜ. ΕΥΡΟΥΣ ΚΑΤ. ΔΕΞΙΑ
ΥΨΟΜΕΤΡΑ ΕΔΑΦΟΥΣ
ΔΙΑΤΟΜΕΣ
ΑΠΟΣΤΑΣΕΙΣ ΜΕΤΑΞΥ ΔΙΑΤΟΜΩΝ
ΑΠΟΣΤΑΣΕΙΣ ΑΠΟ ΑΡΧΗ
ΚΛΙΣΕΙΣ ΠΟΛΥΓΩΝΙΚΕΣ
ΔΙΑΓΡΑΜΜΑ ΚΑΜΠΥΛΟΤΗΤΑΣ


ΟΙΚΟΔΟΜΙΚΟΣ ΚΑΙ ΠΑΡΑΘΕΡΕΤΙΚΟΣ ΣΥΝΕΤΑΙΡΙΣΜΟΣ ΥΠΑΛΛΗΛΩΝ ΕΜΠΟΡΙΚΗΣ ΤΡΑΠΕΖΗΣ
ΜΕΛΕΤΗ ΕΦΑΡΜΟΓΗΣ ΡΥΜΟΤΟΜΙΚΟΥ ΣΧΕΔΙΟΥ ΣΤΗΝ Ν. ΚΑΒΑΛΙΑΝΗ
ΜΕΛΕΤΗ ΟΔΟΠΟΙΑΣ
ΧΑΡΑΞΗ ΑΙΓΙΑΛΟΥ ΚΑΙ ΠΑΡΑΛΙΑΣ
Π.Δ. 22 - 04 - 92 Φ.Ε.Κ. 398/Δ'
ΣΧΕΔΙΟ
ΥΨΟΜΕΤΡΙΚΗ ΜΕΛΕΤΗ ΔΡΟΜΟΥ
ΑΘΗΝΑ ΜΑΡΤΙΟΣ 1993
ΚΛΙΜΑΚΑ ΜΙΚΟΝ 1:1000 ΥΨΟΝ 1:100
ΓΡΑΦΕΙΟ ΜΕΛΕΤΩΝ
ΑΡ. ΣΧΕΔΙΟΥ 129-130-131 132
ΟΜΑΔΑ ΜΕΛΕΤΗΣ
ΕΥΡΟΛΑΚΑ

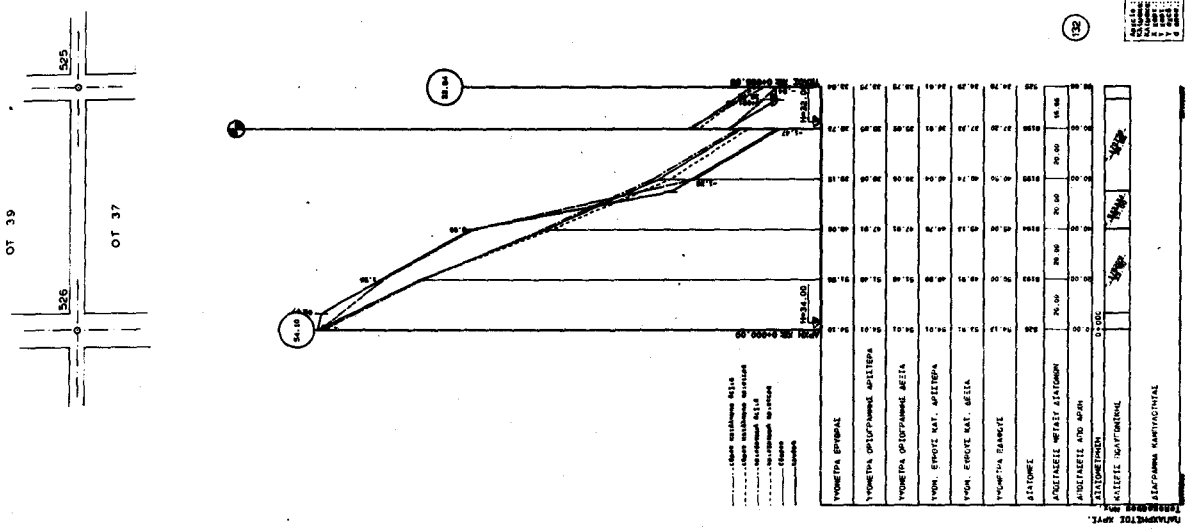
ΟΤ 39
ΟΤ 37
525
526
32

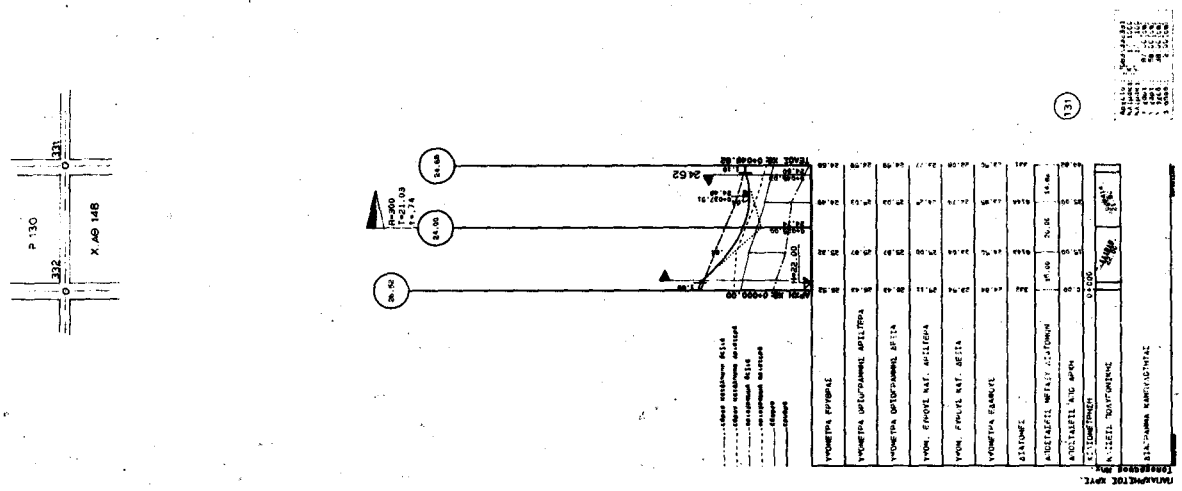
Ρ 130
Χ ΑΘ 148
331
332
31

30

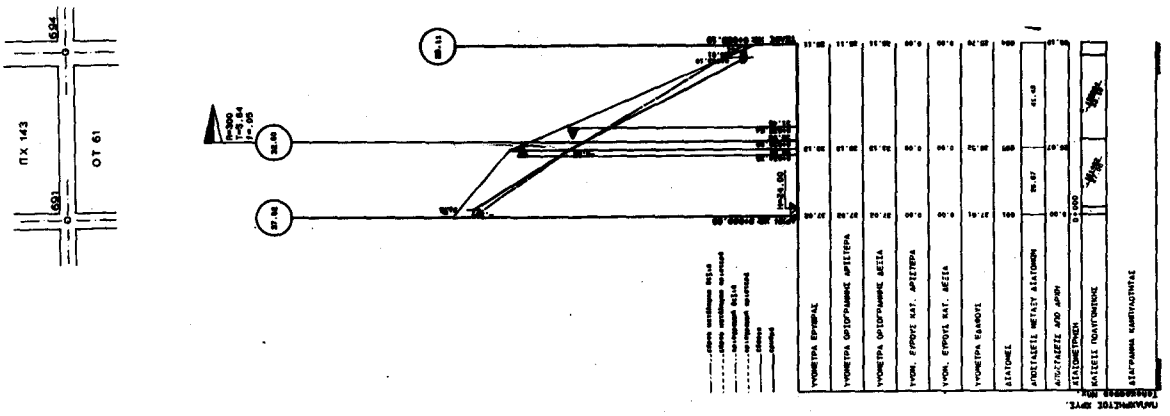
ΟΙΚΟΔΟΜΙΚΟΣ ΚΑΙ ΠΑΡΑΘΕΡΙΣΤΙΚΟΣ ΣΥΝΕΤΑΙΡΙΣΜΟΣ ΥΠΑΛΛΗΛΩΝ ΕΜΠΟΡΙΚΗΣ ΤΡΑΠΕΖΗΣ
ΜΕΛΕΤΗ ΕΦΑΡΜΟΓΗΣ ΡΥΜΟΤΟΜΙΚΟΥ ΣΧΕΔΙΟΥ ΣΤΗΝ Ν. ΚΑΒΑΛΑΙΑΝΗ
ΜΕΛΕΤΗ ΟΔΟΠΟΙΑΣ
ΧΑΡΑΞΗ ΑΙΤΙΑΛΟΥ ΚΑΙ ΠΑΡΑΛΙΑΣ
Π.Δ. 22 - 04 - 92 Φ.Ε.Κ. 396/Δ'
ΣΧΕΔΙΟ
ΥΧΟΜΕΤΡΙΚΗ ΜΕΛΕΤΗ ΔΡΟΜΟΥ
ΑΘΗΝΑ ΜΑΡΤΙΟΣ 1993
ΚΛΙΜΑΚΑ ΜΗΚΟΝ 1:1000 ΥΨΟΣ 1:100
ΓΡΑΦΕΙΟ ΜΕΛΕΤΩΝ
ΑΡ. ΣΧΕΔΙΟΥ 133-134-135
136
ΟΜΑΔΑ ΜΕΛΕΤΗΣ
ΝΟΜΑΡΧΙΑ
ΕΥΒΟΙΑΣ

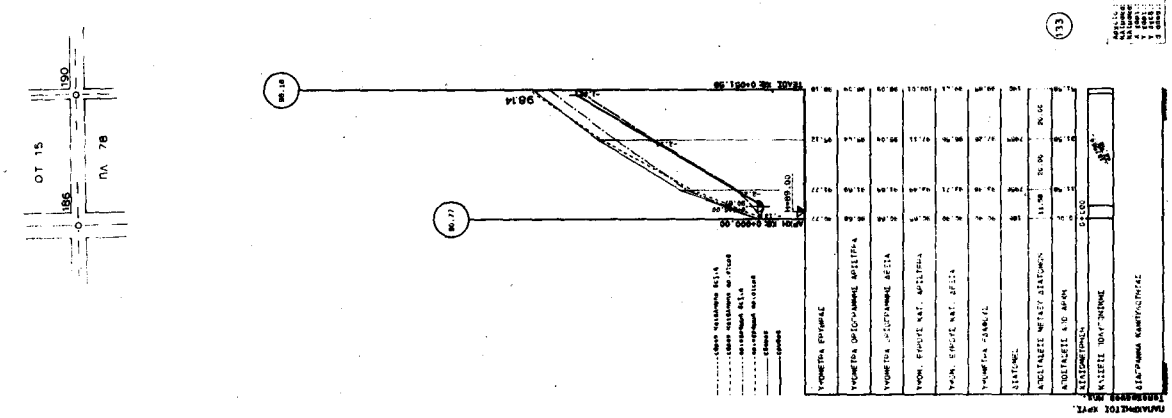

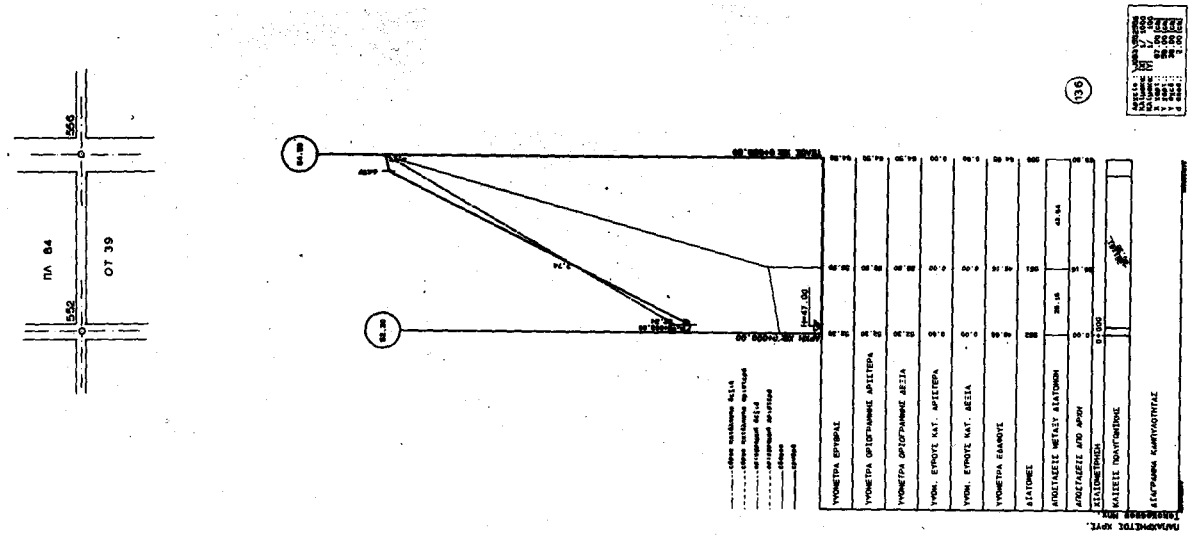
ΠΛ 84
ΟΤ 39
556
552
ΥΨΟΜΕΤΡΑ ΕΡΥΘΡΑΣ
ΥΨΟΜΕΤΡΑ ΟΡΙΟΓΡΑΜΜΗΣ ΑΡΙΣΤΕΡΑ
ΥΨΟΜΕΤΡΑ ΟΡΙΟΓΡΑΜΜΗΣ ΔΕΞΙΑ
ΥΨΟΜ. ΕΠΟΧΗΣ ΚΑΤ. ΑΡΙΣΤΕΡΑ
ΥΨΟΜ. ΕΠΟΧΗΣ ΚΑΤ. ΔΕΞΙΑ
ΥΨΟΜΕΤΡΑ ΕΔΑΦΟΥΣ
ΔΙΑΤΟΜΕΣ
ΑΠΟΣΤΑΣΕΙΣ ΜΕΤΑΞΥ ΔΙΑΤΟΜΩΝ
ΑΠΟΣΤΑΣΕΙΣ ΑΠΟ ΑΡΧΗ
ΔΙΑΤΟΜΕΤΡΗΣΗ
ΚΛΙΣΕΙΣ ΠΟΛΥΓΩΝΙΟΥΣ
ΔΙΑΓΡΑΜΜΑ ΚΑΜΠΥΛΟΤΗΤΑΣ
ΠΑΛΑΜΗΔΗΣΙΟΣ ΧΡΥΣ.
136

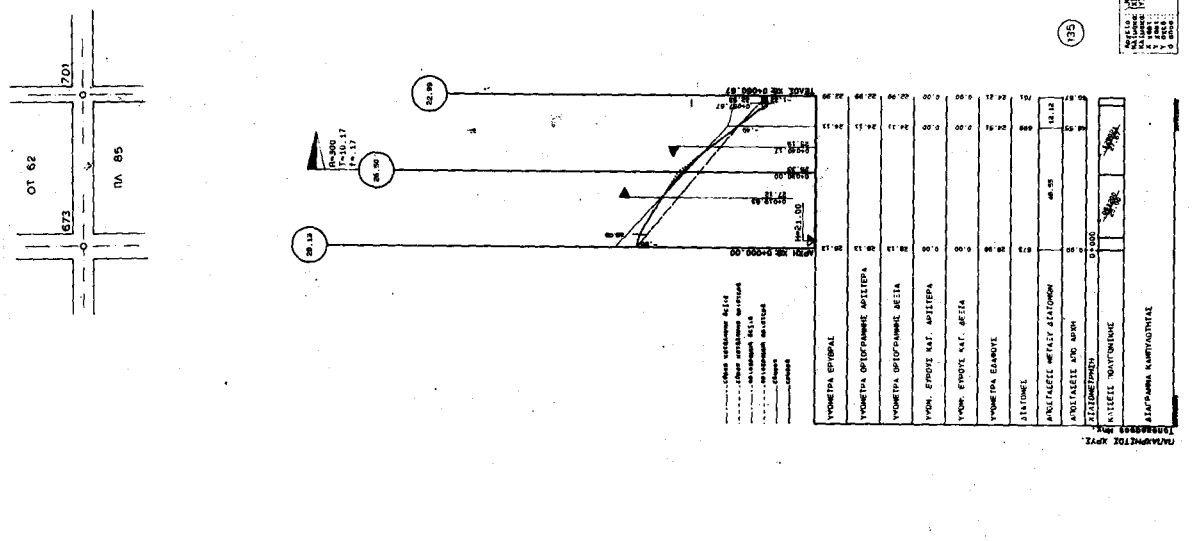
ΟΤ 62
ΠΛ 85
701
673
R=300
T=10.17
L=20.17
ΥΨΟΜΕΤΡΑ ΕΡΥΘΡΑΣ
ΥΨΟΜΕΤΡΑ ΟΡΙΟΓΡΑΜΜΗΣ ΑΡΙΣΤΕΡΑ
ΥΨΟΜΕΤΡΑ ΟΡΙΟΓΡΑΜΜΗΣ ΔΕΞΙΑ
ΥΨΟΜ. ΕΠΟΧΗΣ ΚΑΤ. ΑΡΙΣΤΕΡΑ
ΥΨΟΜ. ΕΠΟΧΗΣ ΚΑΤ. ΔΕΞΙΑ
ΥΨΟΜΕΤΡΑ ΕΔΑΦΟΥΣ
ΔΙΑΤΟΜΕΣ
ΑΠΟΣΤΑΣΕΙΣ ΜΕΤΑΞΥ ΔΙΑΤΟΜΩΝ
ΑΠΟΣΤΑΣΕΙΣ ΑΠΟ ΑΡΧΗ
ΔΙΑΤΟΜΕΤΡΗΣΗ
ΚΛΙΣΕΙΣ ΠΟΛΥΓΩΝΙΟΥΣ
ΔΙΑΓΡΑΜΜΑ ΚΑΜΠΥΛΟΤΗΤΑΣ
ΠΑΛΑΜΗΔΗΣΙΟΣ ΧΡΥΣ.
135

134

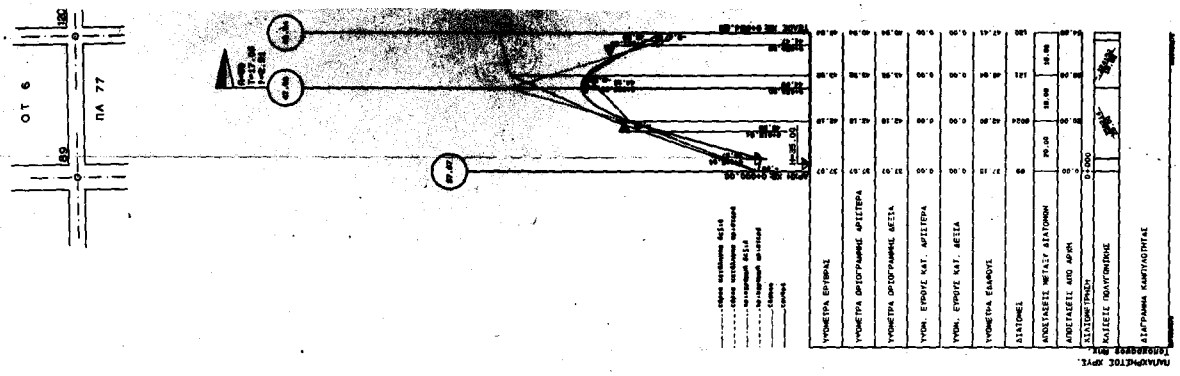
ΟΤ 6
ΠΑ 77
ΥΨΟΜΕΤΡΑ ΕΡΥΦΑΣ
ΥΨΟΜΕΤΡΑ ΟΡΙΟΓΡΑΜΜΗΣ ΑΡΙΣΤΕΡΑ
ΥΨΟΜΕΤΡΑ ΟΡΙΟΓΡΑΜΜΗΣ ΔΕΞΙΑ
ΥΨΟΜ. ΕΡΥΟΥΣ ΚΑΤ. ΑΡΙΣΤΕΡΑ
ΥΨΟΜ. ΕΡΥΟΥΣ ΚΑΤ. ΔΕΞΙΑ
ΥΨΟΜΕΤΡΑ ΕΔΑΦΟΥΣ
ΔΙΑΣΤΟΜΕΣ
ΑΠΟΣΤΑΣΕΙΣ ΜΕΤΑΞΥ ΔΙΑΣΤΟΜΩΝ
ΑΠΟΣΤΑΣΕΙΣ ΑΠΟ ΑΡΧΗ
ΣΤΑΣΙΟΜΕΤΡΗΣΗ
ΚΑΛΙΕΙΣ ΠΟΛΥΓΩΝΙΣΗΣ
ΔΙΑΓΡΑΜΜΑ ΚΑΜΠΥΛΟΤΗΤΑΣ

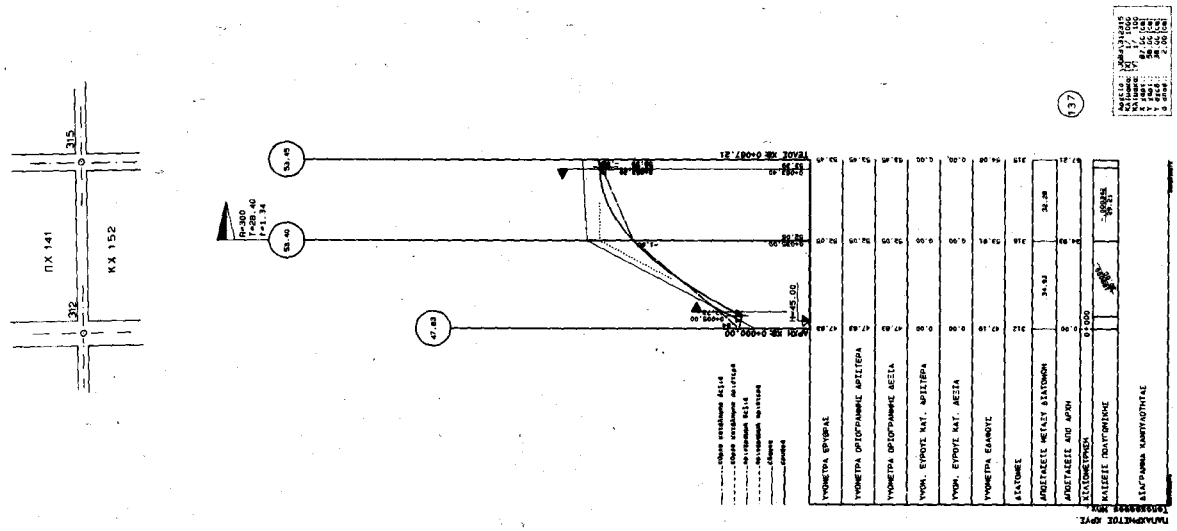
ΠΧ 141
ΚΧ 152
ΥΨΟΜΕΤΡΑ ΕΡΥΦΑΣ
ΥΨΟΜΕΤΡΑ ΟΡΙΟΓΡΑΜΜΗΣ ΑΡΙΣΤΕΡΑ
ΥΨΟΜΕΤΡΑ ΟΡΙΟΓΡΑΜΜΗΣ ΔΕΞΙΑ
ΥΨΟΜ. ΕΡΥΟΥΣ ΚΑΤ. ΑΡΙΣΤΕΡΑ
ΥΨΟΜ. ΕΡΥΟΥΣ ΚΑΤ. ΔΕΞΙΑ
ΥΨΟΜΕΤΡΑ ΕΔΑΦΟΥΣ
ΔΙΑΣΤΟΜΕΣ
ΑΠΟΣΤΑΣΕΙΣ ΜΕΤΑΞΥ ΔΙΑΣΤΟΜΩΝ
ΑΠΟΣΤΑΣΕΙΣ ΑΠΟ ΑΡΧΗ
ΣΤΑΣΙΟΜΕΤΡΗΣΗ
ΚΑΛΙΕΙΣ ΠΟΛΥΓΩΝΙΣΗΣ
ΔΙΑΓΡΑΜΜΑ ΚΑΜΠΥΛΟΤΗΤΑΣ


ΟΙΚΟΔΟΜΙΚΟΣ ΚΑΙ ΠΑΡΑΘΕΡΙΣΤΙΚΟΣ ΣΥΝΕΤΑΙΡΙΣΜΟΣ ΤΙΤΑΛΛΗΛΩΝ ΕΜΠΟΡΙΚΗΣ ΤΡΑΠΕΖΗΣ
ΜΕΛΕΤΗ ΕΦΑΡΜΟΓΗΣ ΡΥΘΜΟΤΟΜΙΚΟΥ ΣΧΕΔΙΟΥ ΣΤΗΝ Κ. ΚΑΒΑΛΛΑΝΗ
ΜΕΛΕΤΗ ΟΔΟΠΟΙΙΑΣ
ΧΑΡΑΞΗ ΜΤΚΑΛΟΥ ΚΑΙ ΠΑΡΑΛΙΑΣ
Π.Δ. 22 - 04 - 92 Φ.Ε.Κ. 399/Δ'
ΣΧΕΔΙΟ
ΥΨΟΜΕΤΡΙΚΗ ΜΕΛΕΤΗ ΔΡΟΜΟΥ
ΑΘΗΝΑ ΜΑΡΤΙΟΣ 1993
ΚΑΝΑΚΑ ΜΗΚΩΝ 1:1000
ΥΨΩΝ 1: 100
ΤΡΑΦΕΙΟ ΜΕΛΕΤΩΝ
ΑΡ. ΣΧΕΔΙΟΥ
137-ΟΣ-ΤΡΟ-140
ΟΜΑΔΑ ΜΕΛΕΤΗΣ

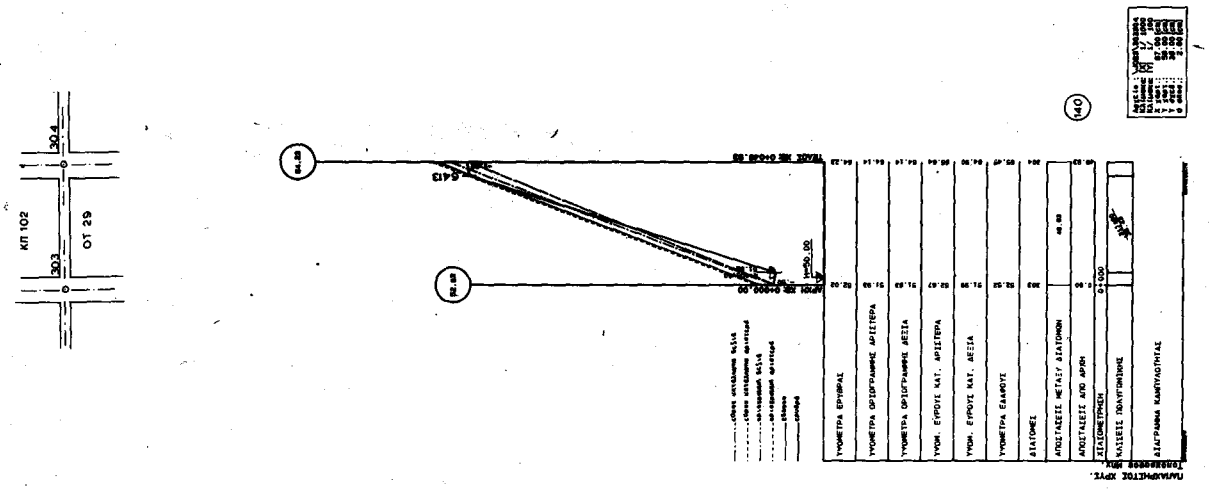
ΚΠ 102
ΟΤ 29
140
ΥΨΟΜΕΤΡΑ ΕΡΥΘΡΑΣ
ΥΨΟΜΕΤΡΑ ΟΡΙΟΓΡΑΜΜΗΣ ΑΡΙΣΤΕΡΑ
ΥΨΟΜΕΤΡΑ ΟΡΙΟΓΡΑΜΜΗΣ ΔΕΞΙΑ
ΥΨΟΜ. ΕΥΡΟΥΣ ΚΑΤ. ΑΡΙΣΤΕΡΑ
ΥΨΟΜ. ΕΥΡΟΥΣ ΚΑΤ. ΔΕΞΙΑ
ΥΨΟΜΕΤΡΑ ΕΔΑΦΟΥΣ
ΔΙΑΤΟΜΕΣ
ΑΠΟΣΤΑΣΕΙΣ ΜΕΤΑΞΥ ΔΙΑΤΟΜΩΝ
ΑΠΟΣΤΑΣΕΙΣ ΑΠΟ ΑΡΧΗ
ΔΙΑΤΟΜΕΤΡΗΣΗ
ΚΛΙΣΕΙΣ ΠΟΛΥΓΩΝΙΣΗΣ
ΔΙΑΓΡΑΜΜΑ ΚΑΜΠΥΛΟΤΗΤΑΣ

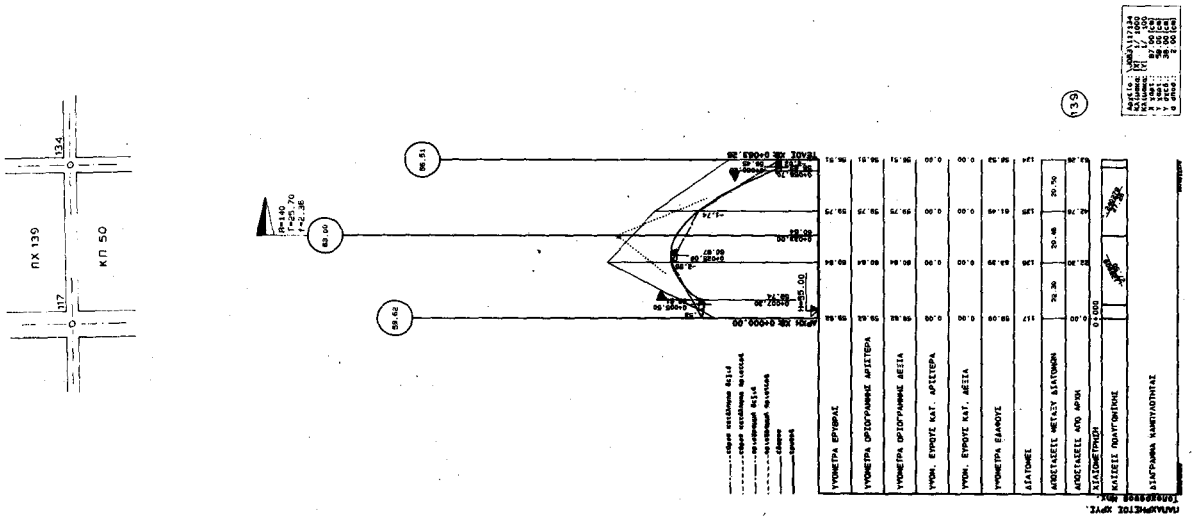
ΠΧ 139
ΚΠ 50
139
ΥΨΟΜΕΤΡΑ ΕΡΥΘΡΑΣ
ΥΨΟΜΕΤΡΑ ΟΡΙΟΓΡΑΜΜΗΣ ΑΡΙΣΤΕΡΑ
ΥΨΟΜΕΤΡΑ ΟΡΙΟΓΡΑΜΜΗΣ ΔΕΞΙΑ
ΥΨΟΜ. ΕΥΡΟΥΣ ΚΑΤ. ΑΡΙΣΤΕΡΑ
ΥΨΟΜ. ΕΥΡΟΥΣ ΚΑΤ. ΔΕΞΙΑ
ΥΨΟΜΕΤΡΑ ΕΔΑΦΟΥΣ
ΔΙΑΤΟΜΕΣ
ΑΠΟΣΤΑΣΕΙΣ ΜΕΤΑΞΥ ΔΙΑΤΟΜΩΝ
ΑΠΟΣΤΑΣΕΙΣ ΑΠΟ ΑΡΧΗ
ΔΙΑΤΟΜΕΤΡΗΣΗ
ΚΛΙΣΕΙΣ ΠΟΛΥΓΩΝΙΣΗΣ
ΔΙΑΓΡΑΜΜΑ ΚΑΜΠΥΛΟΤΗΤΑΣ

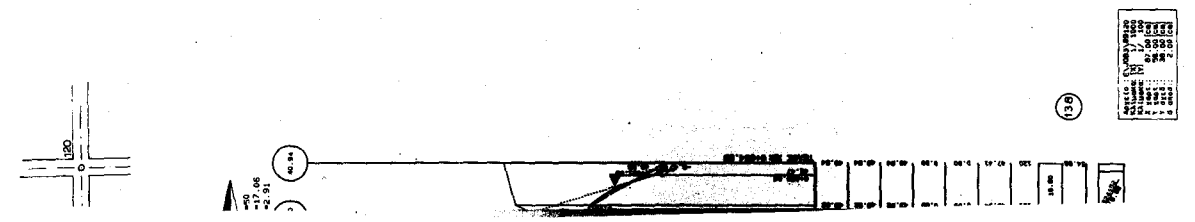
138

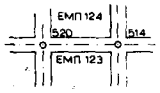

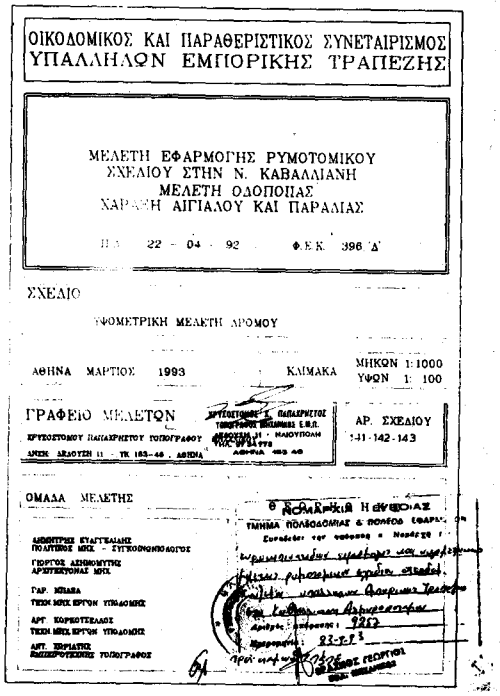

ΟΙΚΟΔΟΜΙΚΟΣ ΚΑΙ ΠΑΡΑΘΕΡΙΣΤΙΚΟΣ ΣΥΝΕΤΑΙΡΙΣΜΟΣ
ΥΠΑΛΛΗΛΩΝ ΕΜΠΟΡΙΚΗΣ ΤΡΑΠΕΖΗΣ

ΜΕΛΕΤΗ ΕΦΑΡΜΟΓΗΣ ΡΥΜΟΤΟΜΙΚΟΥ
ΣΧΕΔΙΟΥ ΣΤΗΝ Ν. ΚΑΒΑΛΙΑΝΗ
ΜΕΛΕΤΗ ΟΔΟΠΟΙΑΣ
ΧΑΡΑΞΗ ΑΙΓΙΑΛΟΥ ΚΑΙ ΠΑΡΑΛΙΑΣ

Π.Δ. 22 - 04 - 92 Φ.Ε.Κ. 396 Δ'

ΣΧΕΔΙΟ

ΥΨΟΜΕΤΡΙΚΗ ΜΕΛΕΤΗ ΔΡΟΜΟΥ

ΑΘΗΝΑ ΜΑΡΤΙΟΣ 1993 ΚΛΙΜΑΚΑ ΜΗΚΩΝ 1:1000 ΥΨΩΝ 1:100

ΓΡΑΦΕΙΟ ΜΕΛΕΤΩΝ
ΧΡΥΣΟΣΤΟΜΟΥ ΠΑΠΑΧΡΗΣΤΟΥ ΤΟΠΟΓΡΑΦΟΥ
ΑΡΙΣΤΟΤΕΛΟΥΣ 11 - ΤΚ 183-46 . ΑΘΗΝΑ

ΑΡ. ΣΧΕΔΙΟΥ 141-142-143

ΟΜΑΔΑ ΜΕΛΕΤΗΣ

ΑΘΑΝΑΣΙΑΔΗΣ ΕΥΑΓΓΕΛΟΣ
ΠΟΛΙΤΙΚΟΣ ΜΗΧ. - ΣΥΓΚΟΙΝΩΝΙΟΛΟΓΟΣ
ΓΕΩΡΓΟΣ ΔΕΛΗΜΟΙΤΗΣ
ΑΡΧΙΤΕΚΤΟΝΑΣ ΜΗΧ.
ΓΑΡ. ΚΗΛΕΑ
ΤΕΧΝ. ΜΗΧ. ΕΡΓΩΝ ΥΠΟΔΟΜΗΣ
ΑΡΤ. ΚΟΡΕΟΥΣΕΛΟΣ
ΤΕΧΝ. ΜΗΧ. ΕΡΓΩΝ ΥΠΟΔΟΜΗΣ
ΑΡΤ. ΣΕΡΙΑΤΗΣ
ΠΑΠΑΧΡΥΣΟΣΤΟΜΟΣ ΤΟΠΟΓΡΑΦΟΣ

Η ΔΟΜΑΡΧΙΑ Η ΕΥΒΟΙΑΣ
ΤΜΗΜΑ ΠΟΛΕΟΔΟΜΙΑΣ & ΠΟΛΕΟΣ ΧΑΛΚΙΔΑΣ



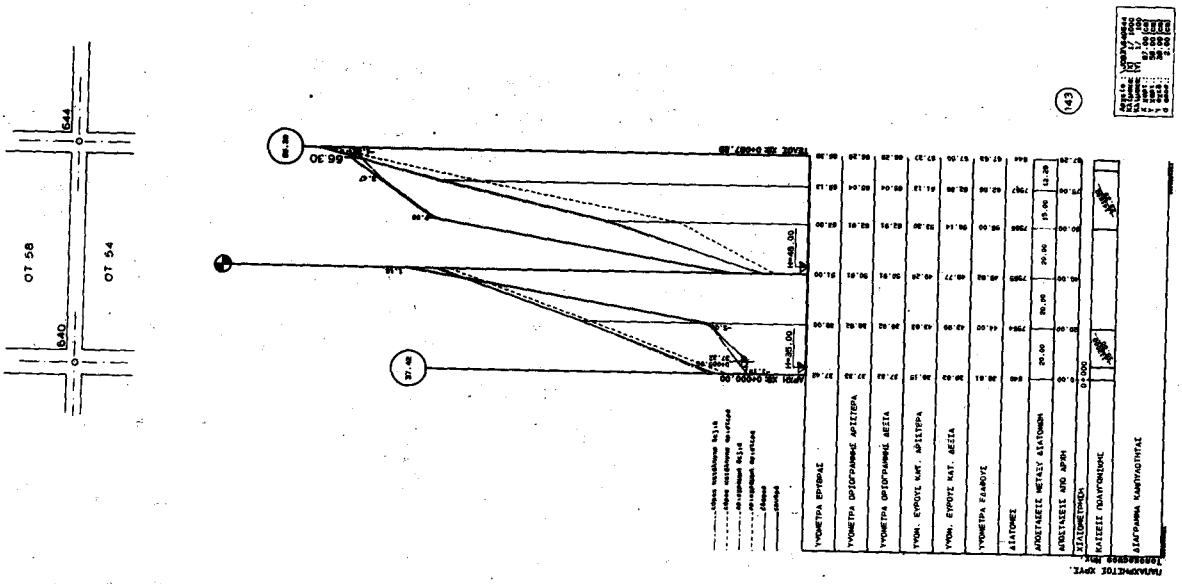
ΟΤ 58
ΟΤ 54
644
640
66.30
ΥΨΟΜΕΤΡΑ ΕΡΥΘΡΑΣ
ΥΨΟΜΕΤΡΑ ΟΡΙΟΓΡΑΜΜΗΣ ΑΡΙΣΤΕΡΑ
ΥΨΟΜΕΤΡΑ ΟΡΙΟΓΡΑΜΜΗΣ ΔΕΞΙΑ
ΥΨΟΜ. ΕΥΡΟΥΣ ΚΑΤ. ΑΡΙΣΤΕΡΑ
ΥΨΟΜ. ΕΥΡΟΥΣ ΚΑΤ. ΔΕΞΙΑ
ΥΨΟΜΕΤΡΑ ΕΔΑΦΟΥΣ
ΑΙΑΤΟΜΕΣ
ΑΠΟΣΤΑΣΕΙΣ ΜΕΤΑΞΥ ΑΙΑΤΟΜΩΝ
ΑΠΟΣΤΑΣΕΙΣ ΑΠΟ ΑΡΧΗ
ΣΙΔΗΜΕΤΡΗΣΗ
ΚΛΙΣΕΙΣ ΠΟΛΥΓΩΝΙΩΝ
ΔΙΑΓΡΑΜΜΑ ΚΑΜΠΥΛΟΤΗΤΑΣ

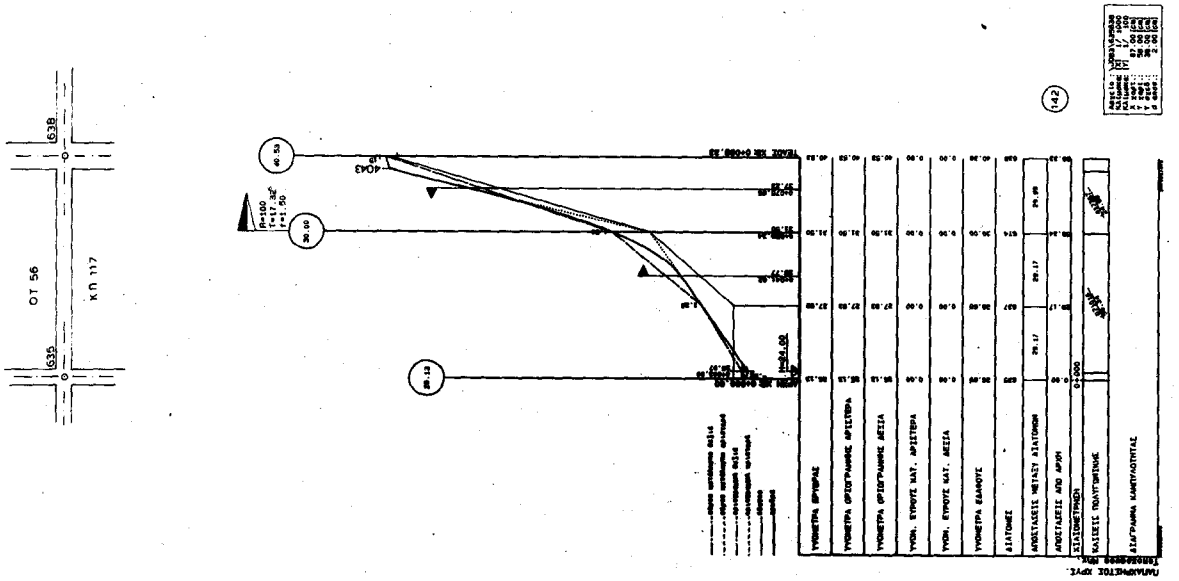
ΟΤ 56
ΚΠ 117
638
635
40.53
30.10
ΥΨΟΜΕΤΡΑ ΕΡΥΘΡΑΣ
ΥΨΟΜΕΤΡΑ ΟΡΙΟΓΡΑΜΜΗΣ ΑΡΙΣΤΕΡΑ
ΥΨΟΜΕΤΡΑ ΟΡΙΟΓΡΑΜΜΗΣ ΔΕΞΙΑ
ΥΨΟΜ. ΕΥΡΟΥΣ ΚΑΤ. ΑΡΙΣΤΕΡΑ
ΥΨΟΜ. ΕΥΡΟΥΣ ΚΑΤ. ΔΕΞΙΑ
ΥΨΟΜΕΤΡΑ ΕΔΑΦΟΥΣ
ΑΙΑΤΟΜΕΣ
ΑΠΟΣΤΑΣΕΙΣ ΜΕΤΑΞΥ ΑΙΑΤΟΜΩΝ
ΑΠΟΣΤΑΣΕΙΣ ΑΠΟ ΑΡΧΗ
ΣΙΔΗΜΕΤΡΗΣΗ
ΚΛΙΣΕΙΣ ΠΟΛΥΓΩΝΙΩΝ
ΔΙΑΓΡΑΜΜΑ ΚΑΜΠΥΛΟΤΗΤΑΣ

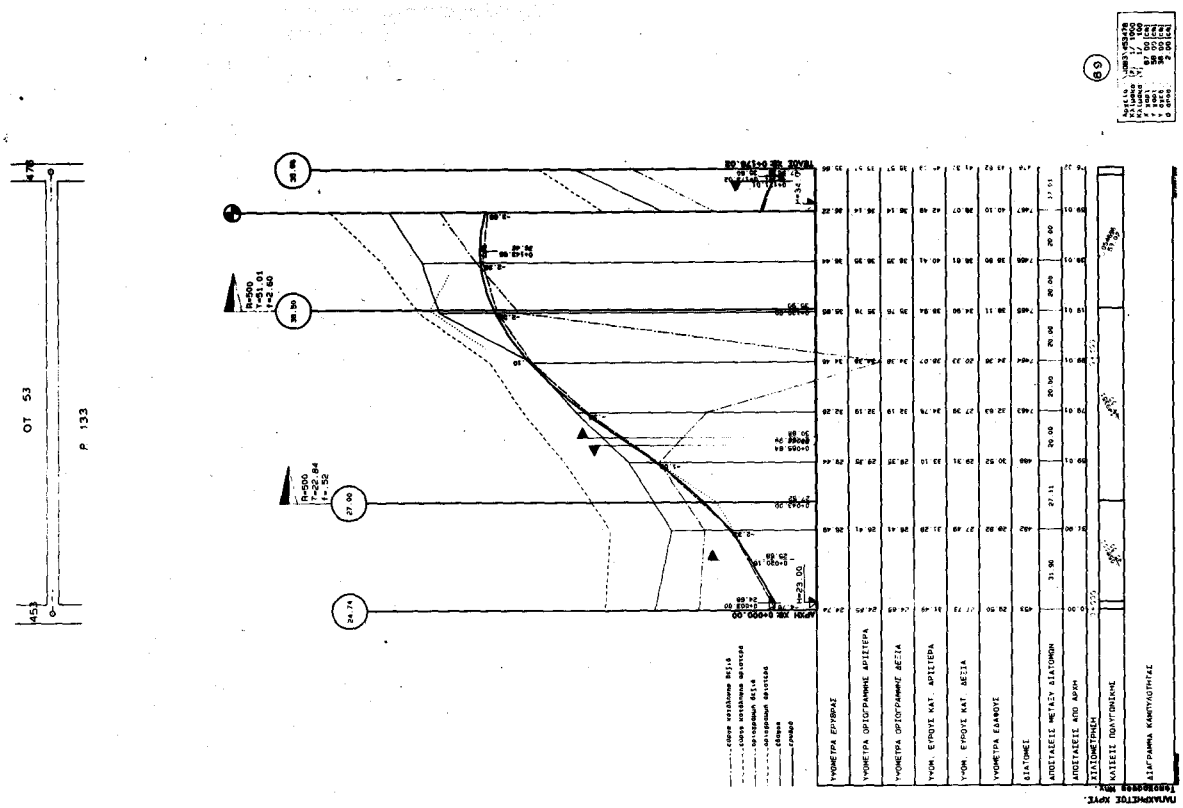
ΟΤ 53
Ρ 133
ΥΨΟΜΕΤΡΑ ΕΡΥΘΡΑΣ
ΥΨΟΜΕΤΡΑ ΟΡΙΟΓΡΑΜΜΗΣ ΑΡΙΣΤΕΡΑ
ΥΨΟΜΕΤΡΑ ΟΡΙΟΓΡΑΜΜΗΣ ΔΕΞΙΑ
ΥΨΟΜ. ΕΡΥΘΡΟΥ ΚΑΤ. ΑΡΙΣΤΕΡΑ
ΥΨΟΜ. ΕΡΥΘΡΟΥ ΚΑΤ. ΔΕΞΙΑ
ΥΨΟΜΕΤΡΑ ΕΔΑΦΟΥΣ
ΔΙΑΤΟΜΕΣ
ΑΠΟΣΤΑΣΕΙΣ ΜΕΤΑΞΥ ΔΙΑΤΟΜΩΝ
ΑΠΟΣΤΑΣΕΙΣ ΑΠΟ ΑΡΧΗ
ΧΙΛΙΟΜΕΤΡΗΣΗ
ΚΛΙΣΕΙΣ ΠΟΛΥΓΩΝΙΚΗΣ
ΔΙΑΓΡΑΜΜΑ ΚΑΜΠΥΛΟΤΗΤΑΣ


ΟΙΚΟΔΟΜΙΚΟΣ ΚΑΙ ΠΑΡΑΘΕΡΙΣΤΙΚΟΣ ΣΥΝΕΤΑΙΡΙΣΜΟΣ ΥΠΑΛΛΗΛΩΝ ΕΜΠΟΡΙΚΗΣ ΤΡΑΠΕΖΗΣ
ΜΕΛΕΤΗ ΕΦΑΡΜΟΓΗΣ ΡΥΜΟΤΟΜΙΚΟΥ ΣΧΕΔΙΟΥ ΣΤΗΝ Ν. ΚΑΒΑΛΛΙΑΝΗ
ΜΕΛΕΤΗ ΟΔΟΠΟΙΑΣ
ΧΑΡΑΞΗ ΑΠΓΑΛΟΥ ΚΑΙ ΠΑΡΑΛΙΑΣ
Π.Δ. 22 - 04 - 92 Φ.Ε.Κ. 396/Α
ΣΧΕΔΙΟ
ΥΨΟΜΕΤΡΙΚΗ ΜΕΛΕΤΗ ΑΡΟΜΟΥ
ΑΘΗΝΑ ΜΑΡΤΙΟΣ 1993
ΚΛΙΜΑΚΑ ΜΗΚΟΝ 1:1000 ΥΨΟΝ 1:100
ΓΡΑΦΕΙΟ ΜΕΛΕΤΩΝ
ΑΡ. ΣΧΕΔΙΟΥ
89 90 91 92
ΟΜΑΔΑ ΜΕΛΕΤΗΣ
ΝΟΜΑΡΧΙΑ ΕΥΒΟΙΑΣ

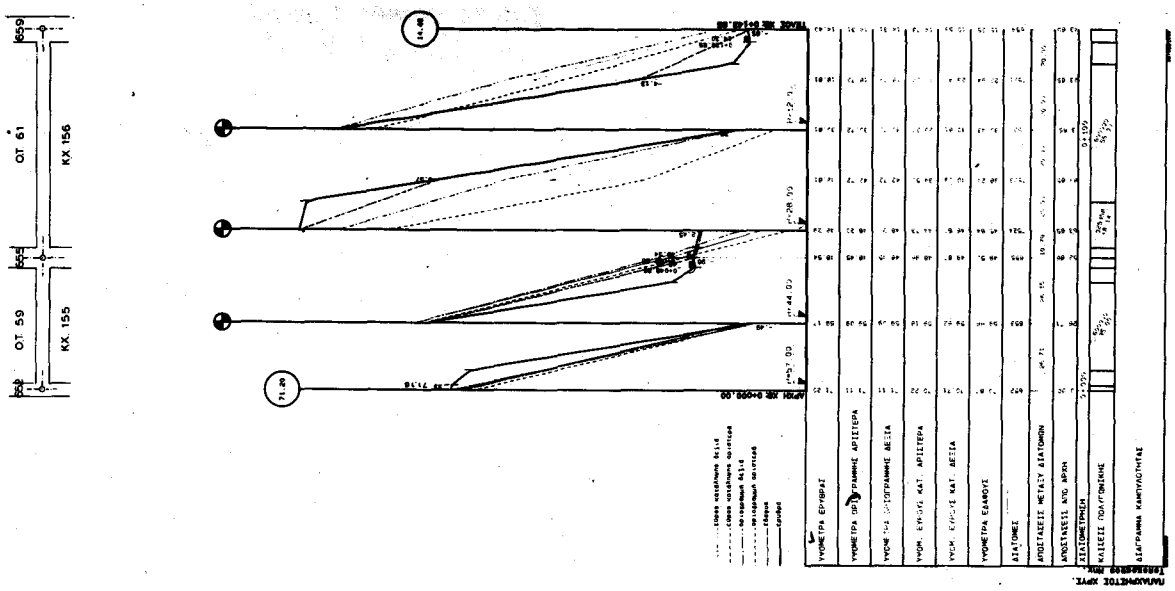
ΟΤ 61
ΚΧ 156
ΟΤ 59
ΚΧ 155
ΥΨΟΜΕΤΡΑ ΕΡΥΘΡΑΣ
ΥΨΟΜΕΤΡΑ ΟΡΙΟΓΡΑΜΜΗΣ ΑΡΙΣΤΕΡΑ
ΥΨΟΜΕΤΡΑ ΟΡΙΟΓΡΑΜΜΗΣ ΔΕΞΙΑ
ΥΨΟΜ. ΕΥΡΟΥΣ ΚΑΤ. ΑΡΙΣΤΕΡΑ
ΥΨΟΜ. ΕΥΡΟΥΣ ΚΑΤ. ΔΕΞΙΑ
ΥΨΟΜΕΤΡΑ ΕΔΑΦΟΥΣ
ΔΙΑΤΟΜΕΣ
ΑΠΟΣΤΑΣΕΙΣ ΜΕΤΑΞΥ ΔΙΑΤΟΜΩΝ
ΑΠΟΣΤΑΣΕΙΣ ΑΠΟ ΑΡΧΗ
ΔΙΑΤΟΜΕΤΡΗΣΗ
ΚΛΙΣΕΙΣ ΠΟΛΥΓΩΝΙΣΗΣ
ΔΙΑΓΡΑΜΜΑ ΚΑΜΠΥΛΟΤΗΤΑΣ

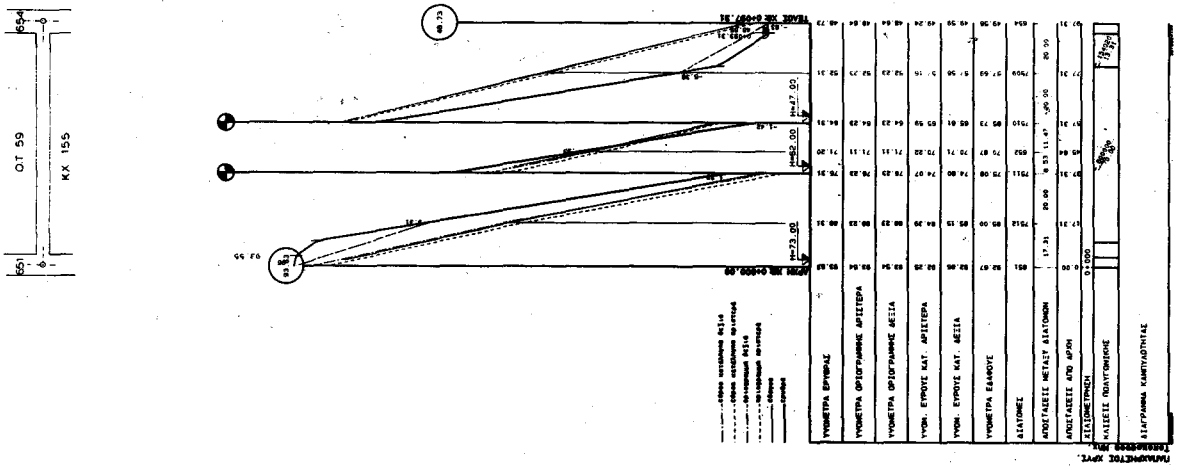
ΟΤ 59
ΚΧ 155
ΥΨΟΜΕΤΡΑ ΕΡΥΘΡΑΣ
ΥΨΟΜΕΤΡΑ ΟΡΙΟΓΡΑΜΜΗΣ ΑΡΙΣΤΕΡΑ
ΥΨΟΜΕΤΡΑ ΟΡΙΟΓΡΑΜΜΗΣ ΔΕΞΙΑ
ΥΨΟΜ. ΕΥΡΟΥΣ ΚΑΤ. ΑΡΙΣΤΕΡΑ
ΥΨΟΜ. ΕΥΡΟΥΣ ΚΑΤ. ΔΕΞΙΑ
ΥΨΟΜΕΤΡΑ ΕΔΑΦΟΥΣ
ΔΙΑΤΟΜΕΣ
ΑΠΟΣΤΑΣΕΙΣ ΜΕΤΑΞΥ ΔΙΑΤΟΜΩΝ
ΑΠΟΣΤΑΣΕΙΣ ΑΠΟ ΑΡΧΗ
ΔΙΑΤΟΜΕΤΡΗΣΗ
ΚΛΙΣΕΙΣ ΠΟΛΥΓΩΝΙΣΗΣ
ΔΙΑΓΡΑΜΜΑ ΚΑΜΠΥΛΟΤΗΤΑΣ

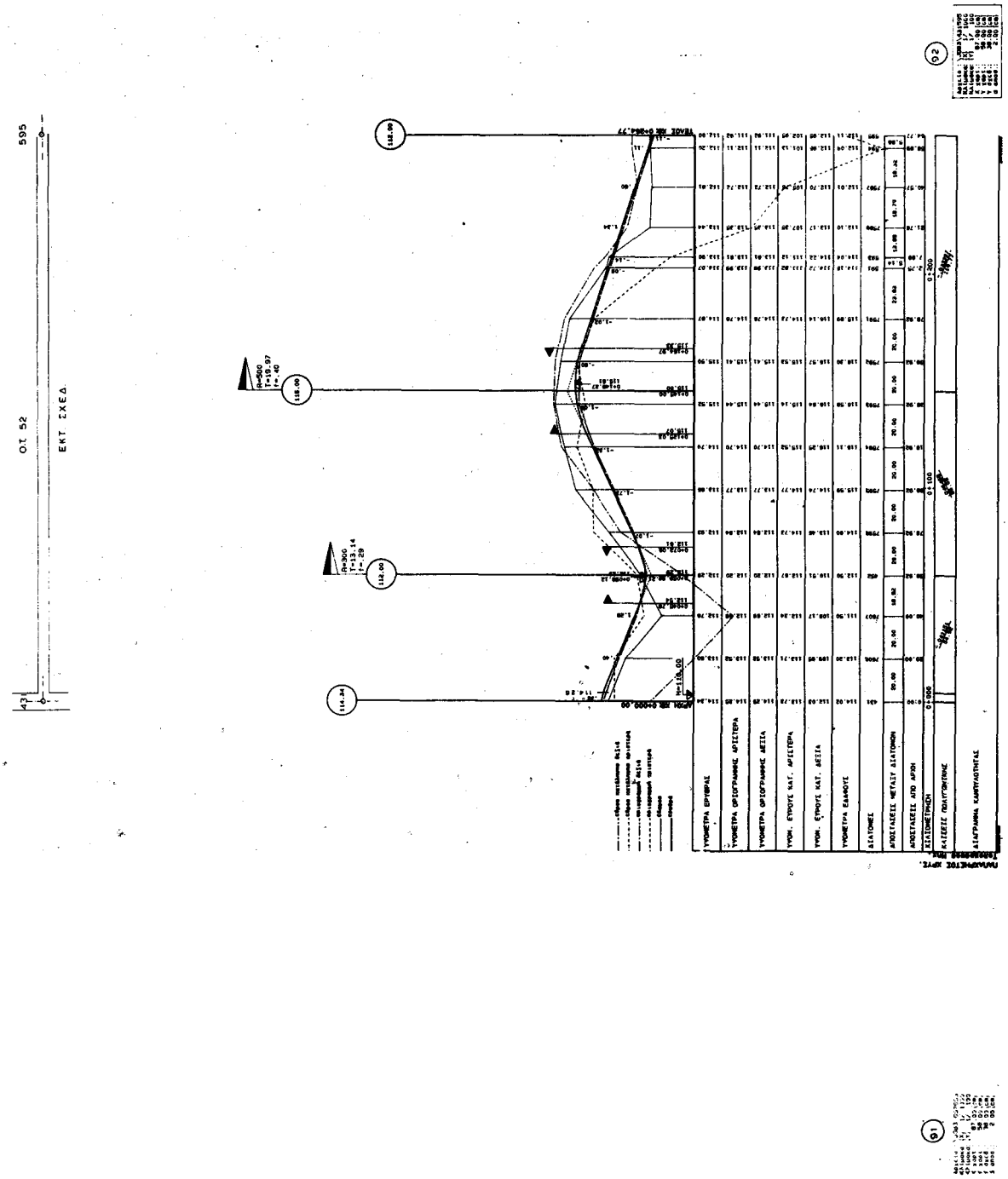
595
Ο.Τ. 52
ΕΚΤ. ΣΧΕΔ.
ΥΨΟΜΕΤΡΑ ΕΡΥΘΡΑΣ
ΥΨΟΜΕΤΡΑ ΦΡΙΣΓΡΑΜΜΗΣ ΔΡΙΣΤΕΡΑ
ΥΨΟΜΕΤΡΑ ΦΡΙΣΓΡΑΜΜΗΣ ΔΕΞΙΑ
ΥΨΟΜ. ΕΥΘΥΝΕ ΚΑΤ. ΔΡΙΣΤΕΡΑ
ΥΨΟΜ. ΕΥΘΥΝΕ ΚΑΤ. ΔΕΞΙΑ
ΥΨΟΜΕΤΡΑ ΕΔΑΦΟΥΣ
ΔΙΑΤΟΜΕΣ
ΑΠΟΣΤΑΣΕΙΣ ΜΕΤΑΞΥ ΔΙΑΤΟΜΩΝ
ΑΠΟΣΤΑΣΕΙΣ ΑΠΟ ΑΡΧΗ
ΔΙΑΤΟΜΕΤΡΗΣΗ
ΚΛΙΣΕΙΣ ΠΟΛΥΓΩΝΙΣΗΣ
ΔΙΑΓΡΑΜΜΑ ΚΑΜΠΥΛΟΤΗΤΑΣ

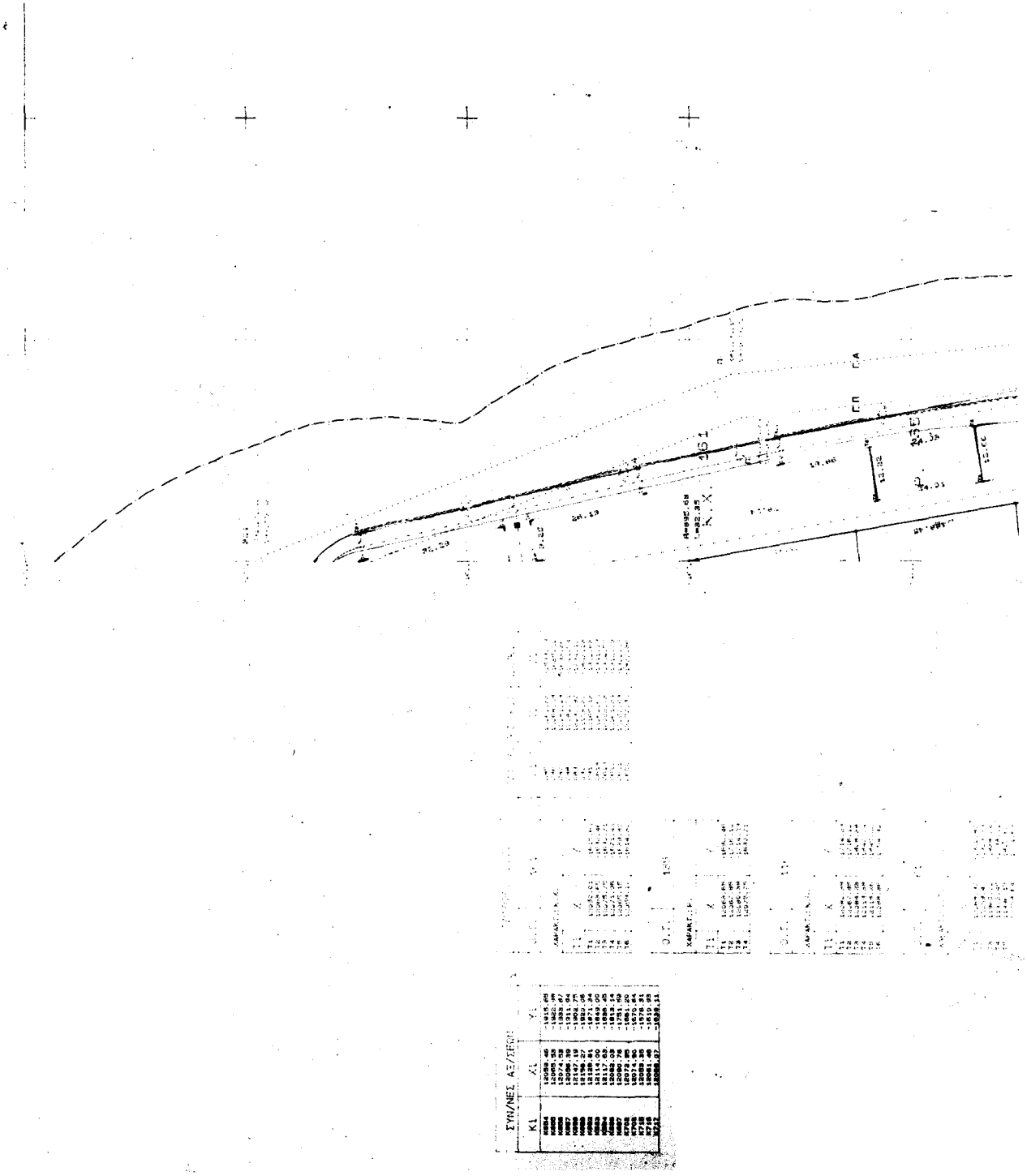
ΣΥΝ/ΝΕΣ ΑΞ/ΣΕΩΝ
Κ1
Χ1
Υ1

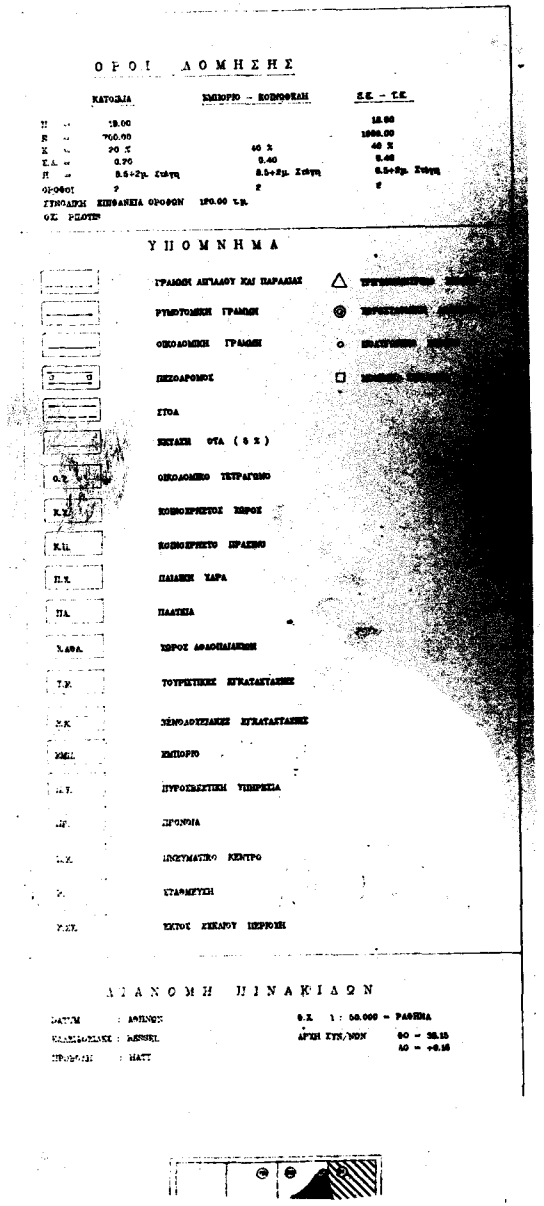
ΟΡΟΙ ΔΟΜΗΣΗΣ
ΚΑΤΟΙΚΙΑ
ΕΜΠΟΡΙΟ - ΚΟΙΝΟΦΕΛΕΙΑ
Σ.Ε. - Τ.Ε.
ΥΠΟΜΝΗΜΑ
ΓΡΑΜΩΝ ΑΓΓΑΛΟΥ ΚΑΙ ΠΑΡΑΛΙΑΣ
ΡΥΜΟΤΟΜΗΣΗ ΓΡΑΜΩΝ
ΟΙΚΟΔΟΜΗΣΗ ΓΡΑΜΩΝ
ΠΕΖΟΔΡΟΜΟΙ
ΣΤΟΑ
ΣΚΥΑΣΗ ΘΤΑ (6 Σ)
ΟΙΚΟΔΟΜΙΚΟ ΤΕΤΡΑΓΩΝΟ
ΚΟΙΝΟΧΡΗΣΤΟΣ ΧΩΡΟΣ
ΚΟΙΝΟΧΡΗΣΤΟ ΠΡΑΣΙΝΟ
ΠΑΙΔΙΚΗ ΧΑΡΑ
ΠΛΑΤΕΙΑ
ΧΩΡΟΣ ΔΡΑΣΤΗΡΙΟΤΗΤΩΝ
ΤΟΥΡΙΣΤΙΚΕΣ ΕΓΚΑΤΑΣΤΑΣΕΙΣ
ΞΕΝΟΔΟΧΕΙΑΚΕΣ ΕΓΚΑΤΑΣΤΑΣΕΙΣ
ΕΜΠΟΡΙΟ
ΠΥΡΟΣΒΕΣΤΙΚΗ ΥΠΗΡΕΣΙΑ
ΠΡΟΝΟΙΑ
ΙΔΕΥΜΑΤΙΚΟ ΚΕΝΤΡΟ
ΣΤΑΘΜΕΥΣΗ
ΕΚΤΟΣ ΣΧΕΔΙΟΥ ΠΕΡΙΟΧΗ
ΑΠΑΝΟΜΗ ΠΙΝΑΚΙΔΩΝ
DATUM : ΑΘΗΝΩΝ
ΕΛΛΙΨΟΕΙΔΙΚΟ : BESSEL
ΠΡΟΒΟΛΗ : HATT
Ο.Χ. 1 : 50.000 - ΡΑΘΗΝΑ
ΑΡΧΗ ΧΥΣ/ΨΥΝ

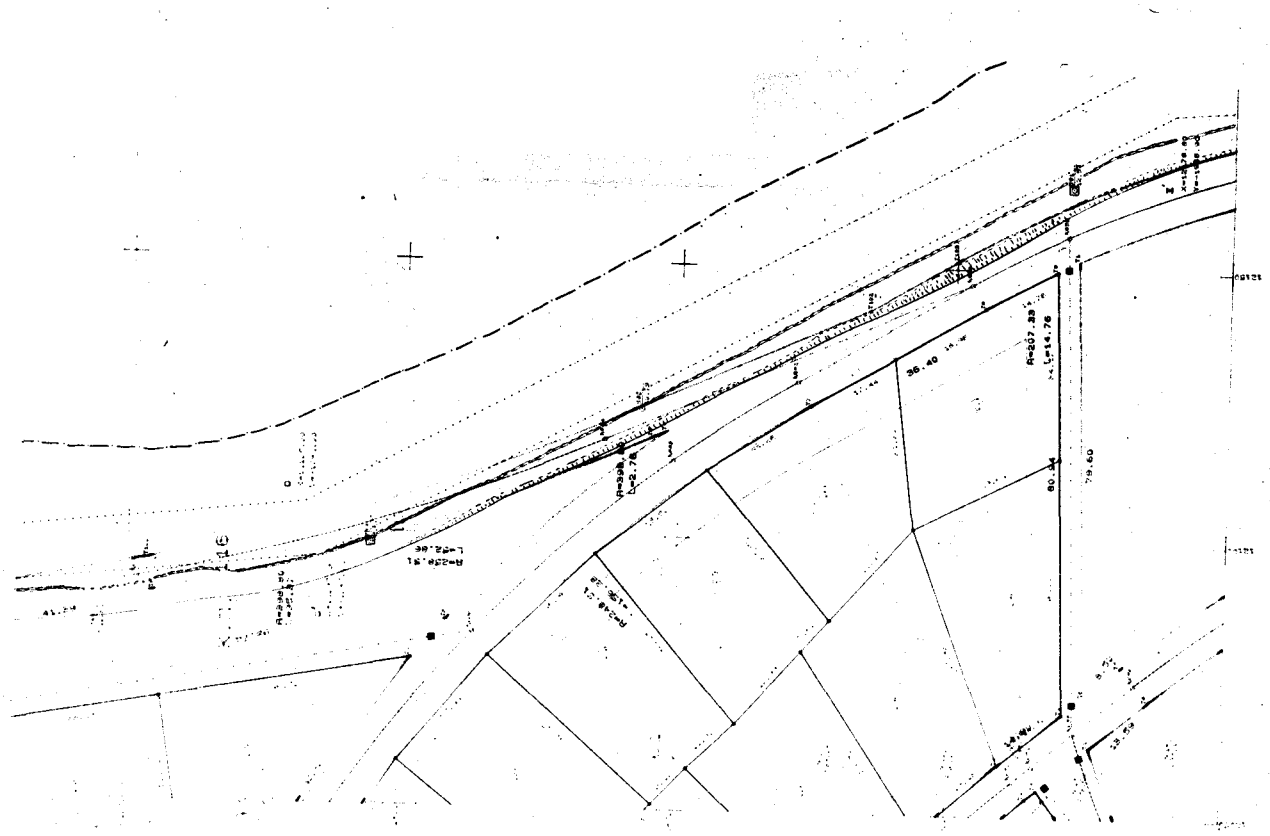
R=207.35
L=114.76
36.40
80.34
79.60
R=398.81
L=22.76
R=228.31
L=22.06

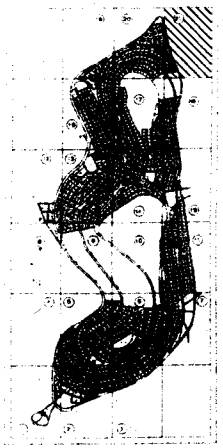

ΟΙΚΟΔΟΜΙΚΟΣ ΚΑΙ ΠΑΡΑΘΕΡΙΣΤΙΚΟΣ ΣΥΝΕΤΑΙΡΙΣΜΟΣ
ΥΠΑΛΛΗΛΩΝ ΕΜΠΟΡΙΚΗΣ ΤΡΑΠΕΖΗΣ

ΜΕΛΕΤΗ ΕΦΑΡΜΟΓΗΣ ΡΥΜΟΤΟΜΙΚΟΥ
ΣΧΕΔΙΟΥ ΣΤΗΝ Ν. ΚΑΒΑΛΛΙΑΝΗ
ΜΕΛΕΤΗ ΟΛΟΠΟΙΑΣ
ΧΑΡΑΞΗ ΑΙΓΙΑΛΟΥ ΚΑΙ ΠΑΡΑΛΙΑΣ

Π.Δ. 22 - 04 - 92 Φ.Ε.Κ. 396/Δ'

ΣΧΕΔΙΟ

ΔΙΑΓΡΑΜΜΑ ΕΦΑΡΜΟΓΗΣ ΡΥΜΟΤΟΜΙΑΣ

ΑΘΗΝΑ ΙΟΥΝΙΟΣ 1998 ΚΛΙΜΑΚΑ 1 : 500

ΑΡ. ΣΧΕΔΙΟΥ
21

ΝΟΜΑΡΧΙΑ ΕΥΒΟΙΑΣ
ΤΜΗΜΑ ΠΟΛΕΟΔΟΜΙΑΣ & ΠΟΛΕΟΣ ΕΦΑΡΜΟΓΩΝ
Εγκρίθηκε με τον αριθμό ... Νομάρχη για
Αριθμ. απόφασης: 9257
Ημερομηνία: 23-9-93
Πρωτόκολλο 17576

ΕΥΗ/ΝΕΥ. ΑΣ/ΤΕΩΝ
Κ1
Χ1
Υ1

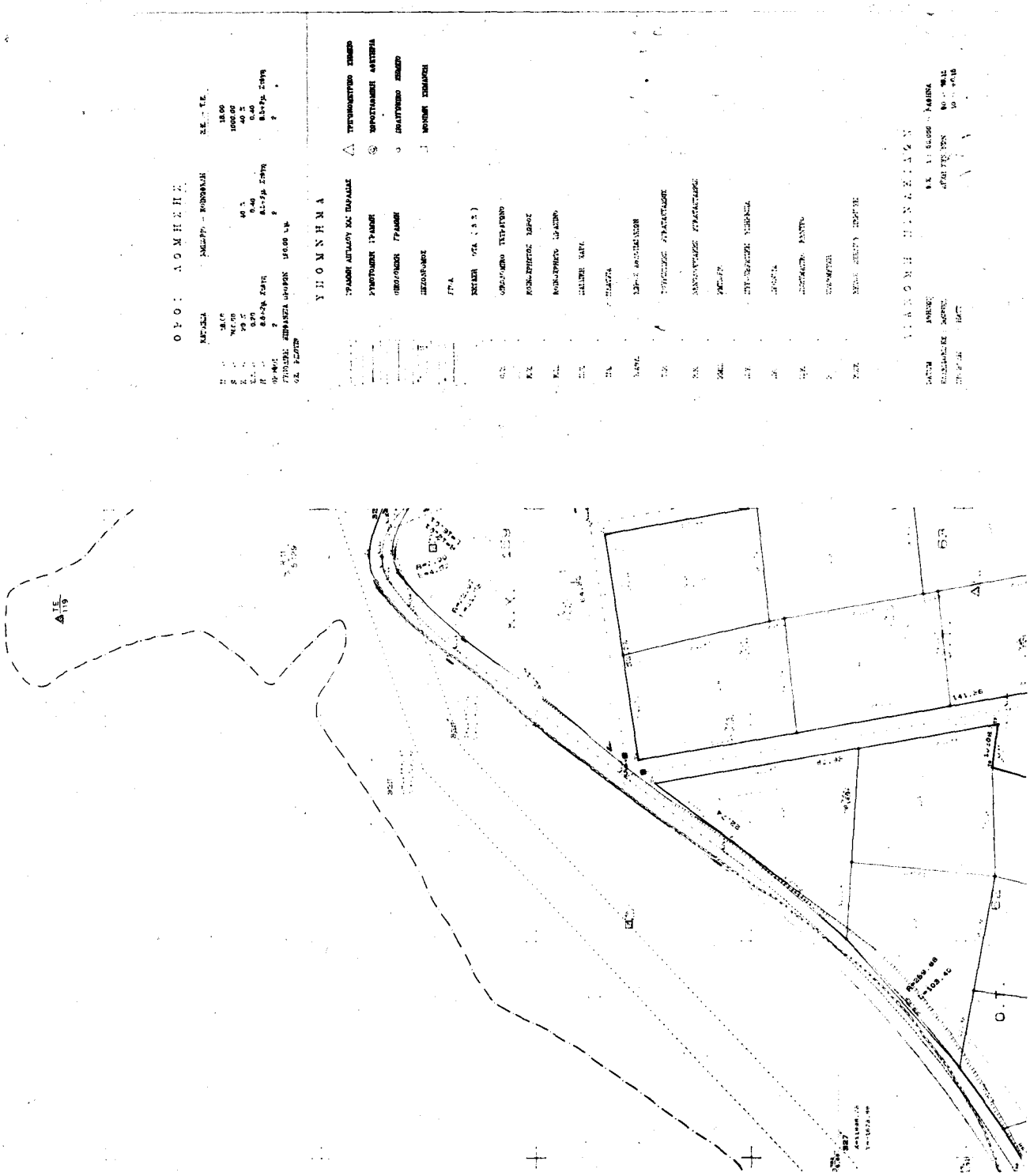

60
Ο.Τ.
R=249.91
L=202.68
R=150.25
L=124.91
R=201.10
L=124.72
R=214.10
L=177.92
79.72
79.90
62.90
60.40

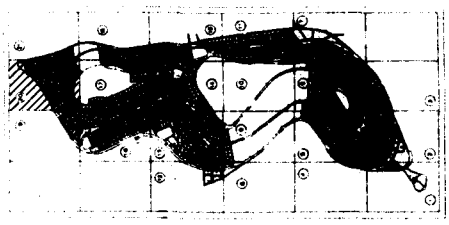

ΣΥΝΕΤΑΙΡΙΣΜΟΣ ΤΡΑΠΕΖΗΣ ΕΜΠΟΡΙΚΗΣ ΤΡΑΠΕΖΗΣ

ΜΕΛΕΤΗ ΕΦΑΡΜΟΓΗΣ ΡΥΜΟΤΟΜΙΚΟΥ ΣΥΜΦΩΝΑ ΜΕ ΤΗΝ Ν. ΚΑΒΑΛΑΙΑΝΗ ΜΕΛΕΤΗ ΟΛΟΠΟΙΑΣ ΚΑΙ ΠΑΡΑΛΙΑΣ

Ε.Π. 22 G4 92 Φ.Ε.Κ. 398/Δ'

ΚΑΤΑΣΤΑΣΗ ΕΦΑΡΜΟΓΗΣ ΡΥΜΟΤΟΜΙΑΣ

ΟΔΟΣ ΤΥΠΟΥ 1992 ΚΛΙΜΑΚΑ 1 : 500

ΤΜΗΜΑ ΜΕΛΕΤΩΝ ΑΡ. ΧΧΧΑΟΥ

20

ΝΟΜΑΡΧΙΑ ΕΥΒΟΙΑΣ

ΤΜΗΜΑ ΠΟΛΕΟΔΟΜΙΑΣ & ΠΟΛΕΩΣ ΧΑΛΚΙΔΟΣ

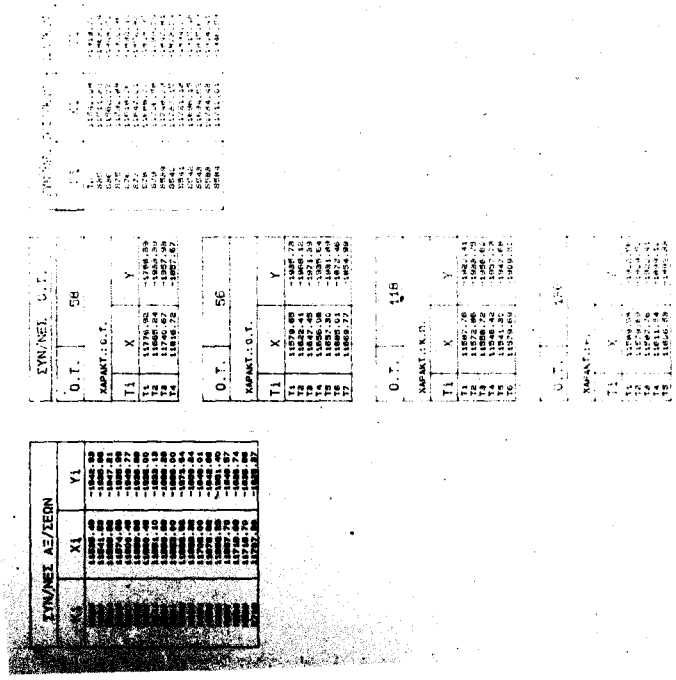

Ο Ρ Ο Σ Η Μ Η Σ Η

[illegible]	[illegible]	[illegible]	[illegible]
[illegible]	[illegible]	[illegible]	[illegible]
[illegible]	[illegible]	[illegible]	[illegible]
[illegible]	[illegible]	[illegible]	[illegible]
[illegible]	[illegible]	[illegible]	[illegible]
[illegible]	[illegible]	[illegible]	[illegible]

Υ Π Ο Μ Ν Η Μ Α

[illegible]	ΠΡΑΣΙΝΟ ΛΕΥΚΟ ΚΑΙ ΠΑΡΑΛΙΑΣ	[illegible]	ΤΡΙΓΩΝΟΜΕΤΡΙΚΟ ΣΗΜΕΙΟ
[illegible]	[illegible] ΓΡΑΜΜΗ	[illegible]	ΚΟΡΟΥΦΑΙΑΚΗ ΑΦΕΤΗΡΙΑ
[illegible]	ΟΡΙΟΓΡΑΜΜΗ ΓΡΑΜΜΗ	[illegible]	ΠΟΛΥΓΩΝΙΚΟ ΣΗΜΕΙΟ
[illegible]	[illegible]	[illegible]	ΜΟΝΙΜΗ ΣΗΜΑΝΣΗ
[illegible]	[illegible]		
[illegible]	[illegible]		
[illegible]	[illegible]		
[illegible]	[illegible]		
[illegible]	[illegible]		
[illegible]	[illegible]		
[illegible]	[illegible]		
[illegible]	[illegible]		
[illegible]	[illegible]		
[illegible]	[illegible]		
[illegible]	[illegible]		
[illegible]	[illegible]		
[illegible]	[illegible]		
[illegible]	[illegible]		
[illegible]	[illegible]		
[illegible]	[illegible]		

Σ Η Μ Ε Ι Ω Σ Η Σ Η Μ Ε Ρ Ι Ν Ο Υ

[illegible]	[illegible]	[illegible]	[illegible]
[illegible]	[illegible]	[illegible]	[illegible]
[illegible]	[illegible]		


Γ.Δ.
Γ.Π.
Κ.Π.
R10
24.951
7.00

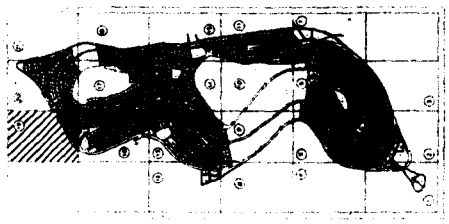

ΟΙΚΟΝΟΜΙΚΟΥ ΚΑΙ ΠΑΡΑΘΕΡΙΣΤΙΚΟΣ ΣΥΝΕΤΑΙΡΙΣΜΟΣ
ΝΤΙΑΛΛΗΛΩΝ ΕΜΠΟΡΙΚΗΣ ΤΡΑΠΕΖΗΣ

ΜΕΛΕΤΗ ΕΦΑΡΜΟΓΗΣ ΡΥΜΟΤΟΜΙΚΟΥ
ΣΧΕΔΙΟΥ ΣΤΗΝ Ν. ΚΑΒΑΛΛΙΑΝΗ
ΜΕΛΕΤΗ ΟΛΟΠΟΙΑΣ
ΚΑΡΑΣΗ ΑΙΓΙΑΛΟΥ ΚΑΙ ΠΑΡΑΛΙΑΣ

ΤΕΛ. 22 - 04 - 92 Φ.Ε.Κ. 396/Δ'

ΣΧΕΔΙΟ

ΜΕΤΡΗΜΑ ΜΑΡΜΟΤΗΣ ΡΥΜΟΤΟΜΙΑΣ

ΚΛΙΜΑΚΑ 1 : 500

ΑΡ. ΣΧΕΔΙΟΥ

19

ΝΟΜΑΡΧΙΑ ΕΥΒΟΙΑΣ

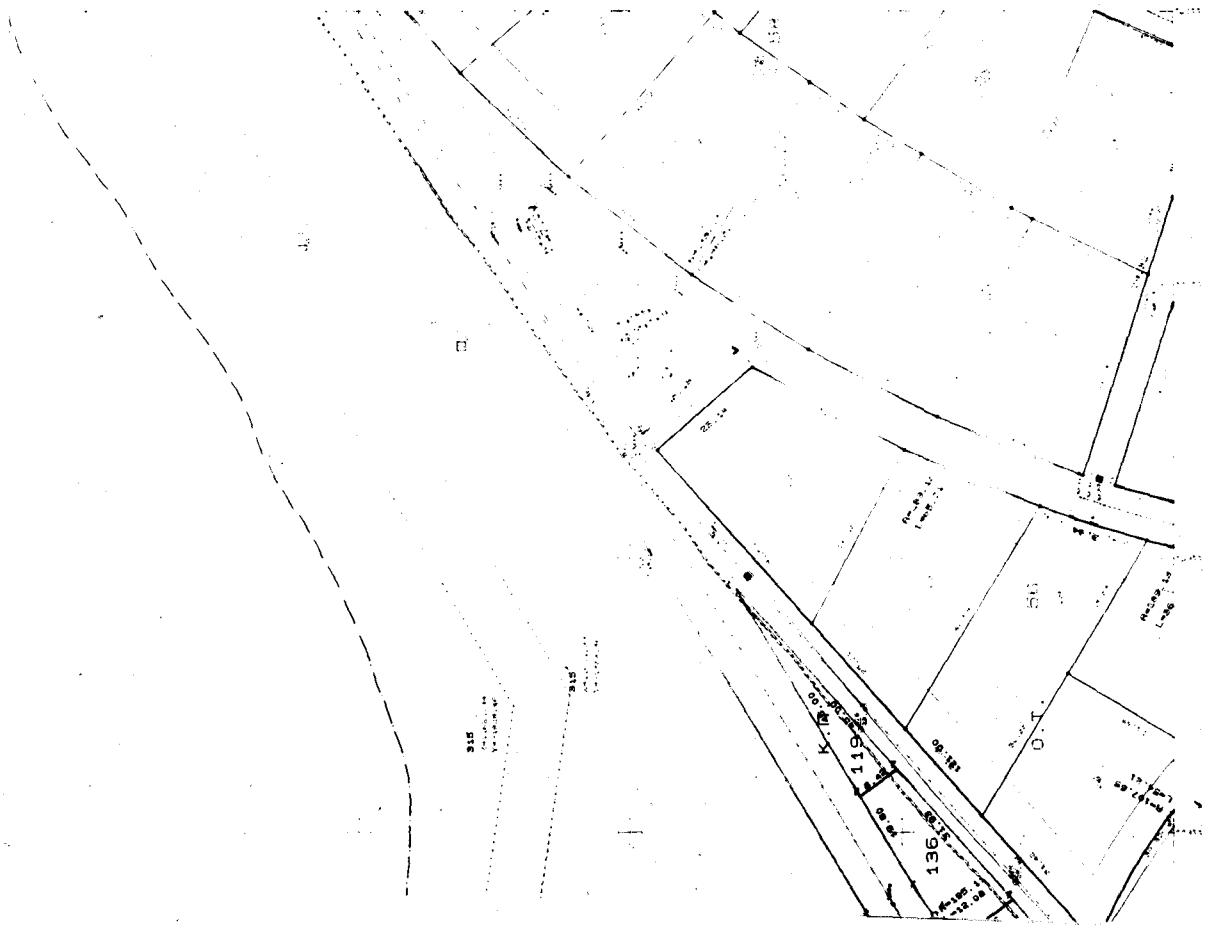

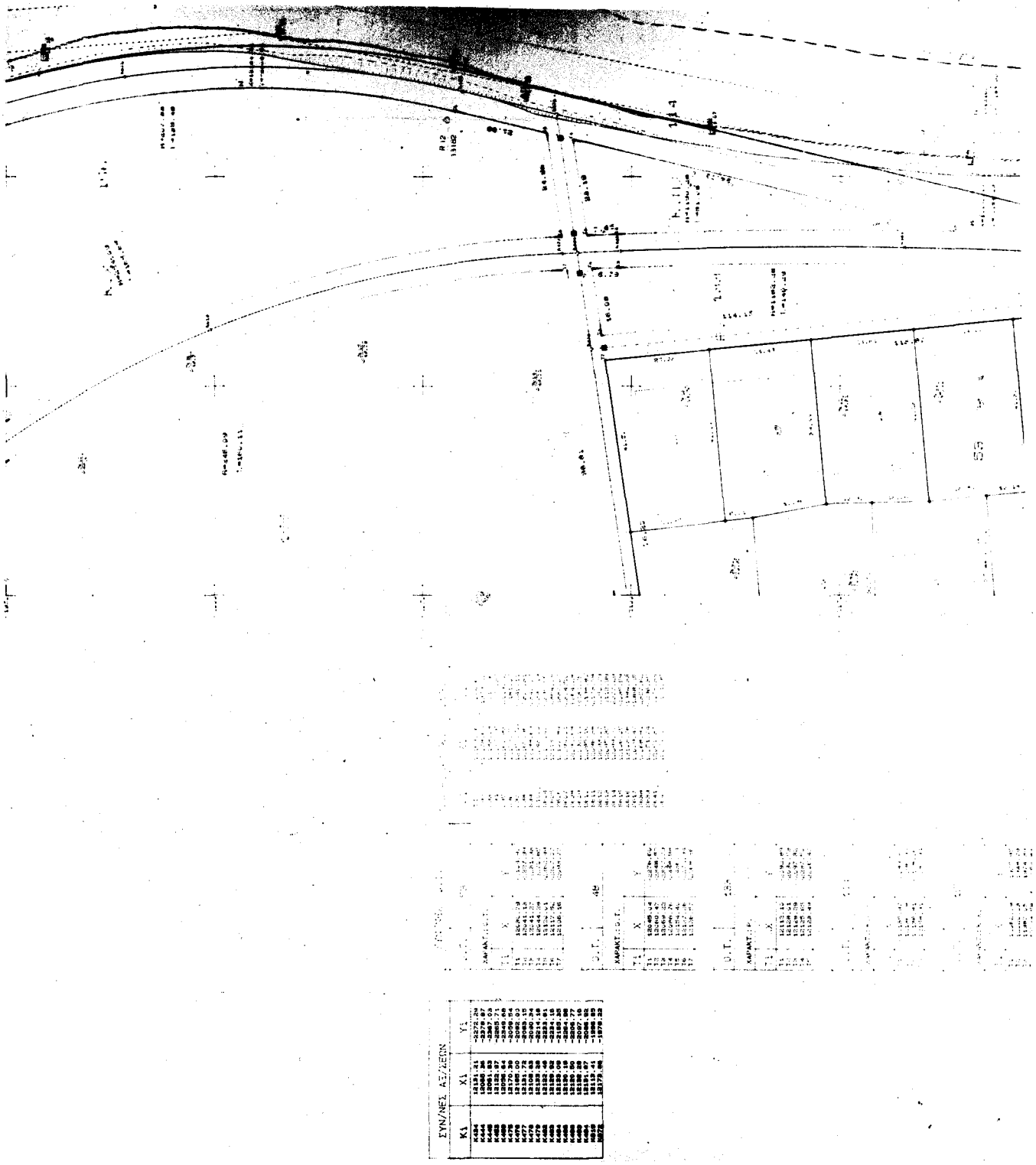
ΣΥΝ/ΝΕΣ ΑΣΥΖΕΩΝ
Κ1
Χ1
Υ1



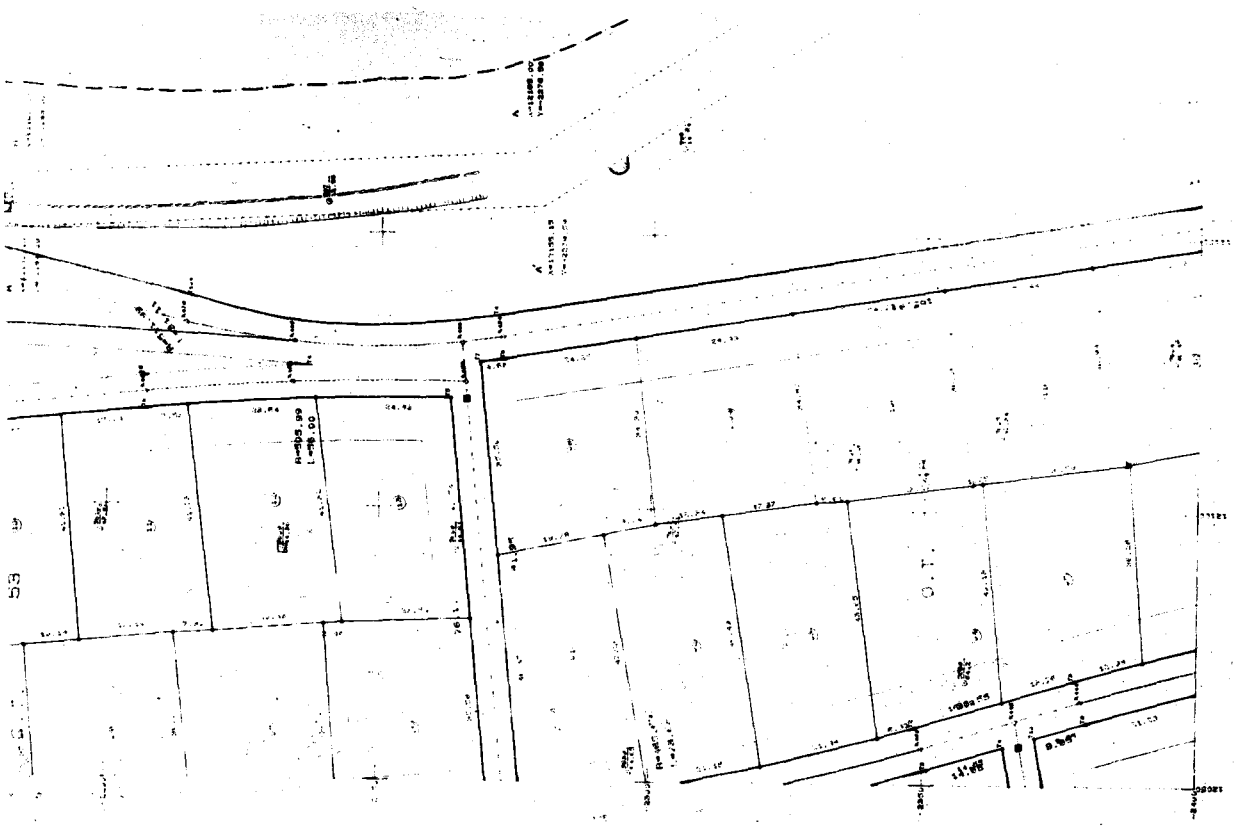
Ο.Τ.
Ο.Τ.




ΕΜΠΟΡΙΚΗΣ ΤΡΑΠΕΖΗΣ
ΣΤΗΝ Ν. ΚΑΒΑΛΛΙΑΝΗ
ΜΕΛΕΤΗ ΟΛΟΚΛΗΡΗΣ
ΚΑΙ ΠΑΡΑΛΙΑΣ
ΦΕΚ 396/Α
ΡΥΜΟΤΟΜΩΝ
ΚΛΙΜΑΚΑ 1 : 500
ΑΡ. ΣΧΕΔΙΟΥ
1Β
ΝΟΜΑΡΧΙΑ ΛΕΥΚΩΣΙΑΣ

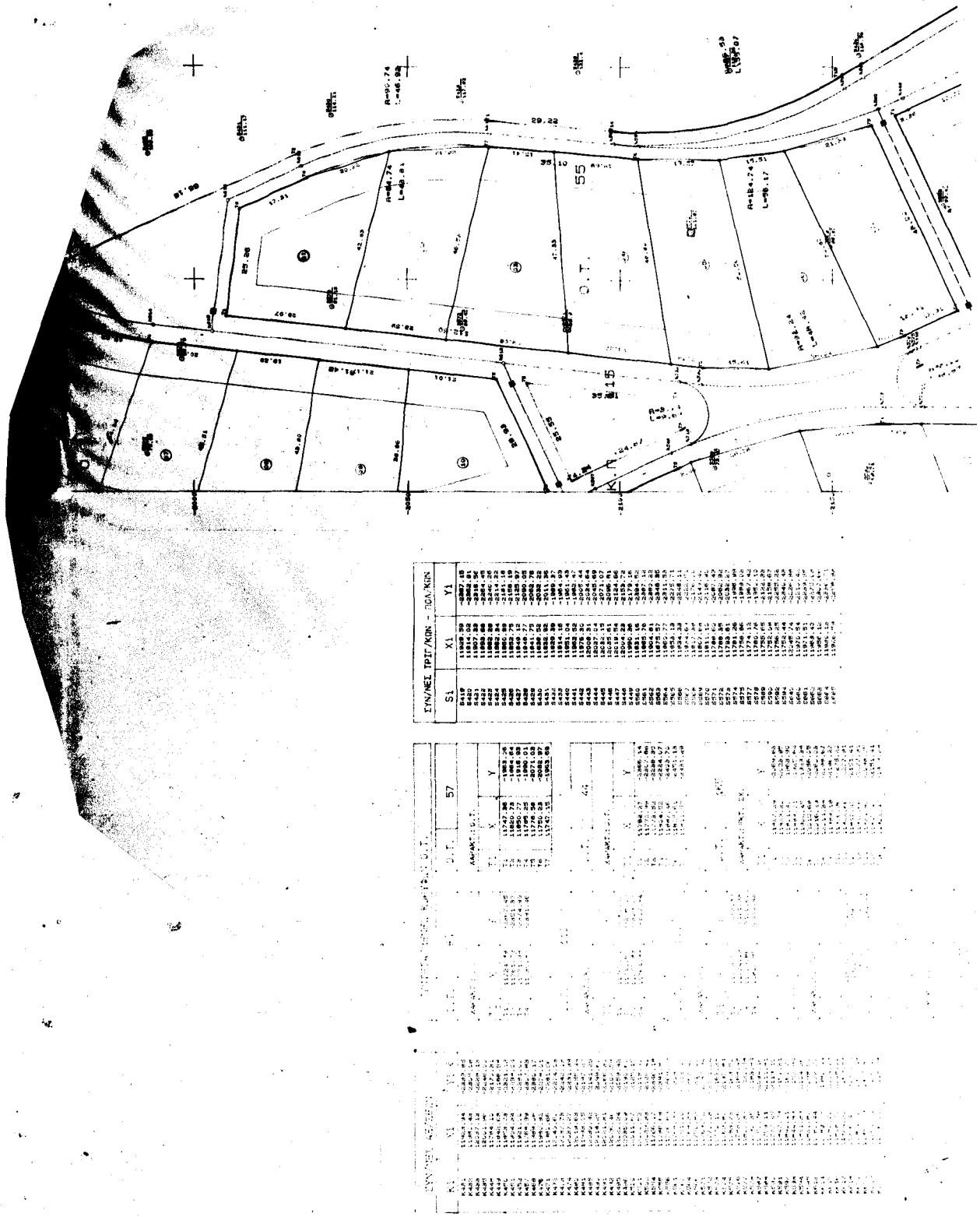
ΣΥΝ/ΝΕΣ ΤΡΕΙΣ/ΚΙΝ - ΠΟΛ/ΚΙΝ
S1
X1
Y1
57
44
Ο.Τ.
55
15

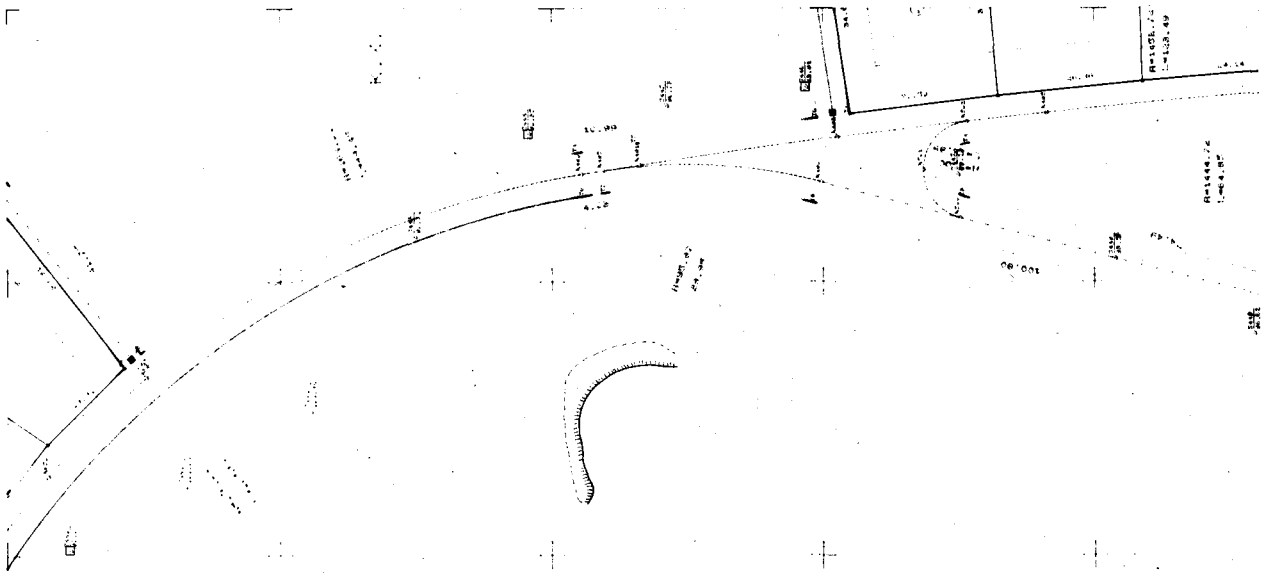



165

ΕΚΤ. ΣΧ.

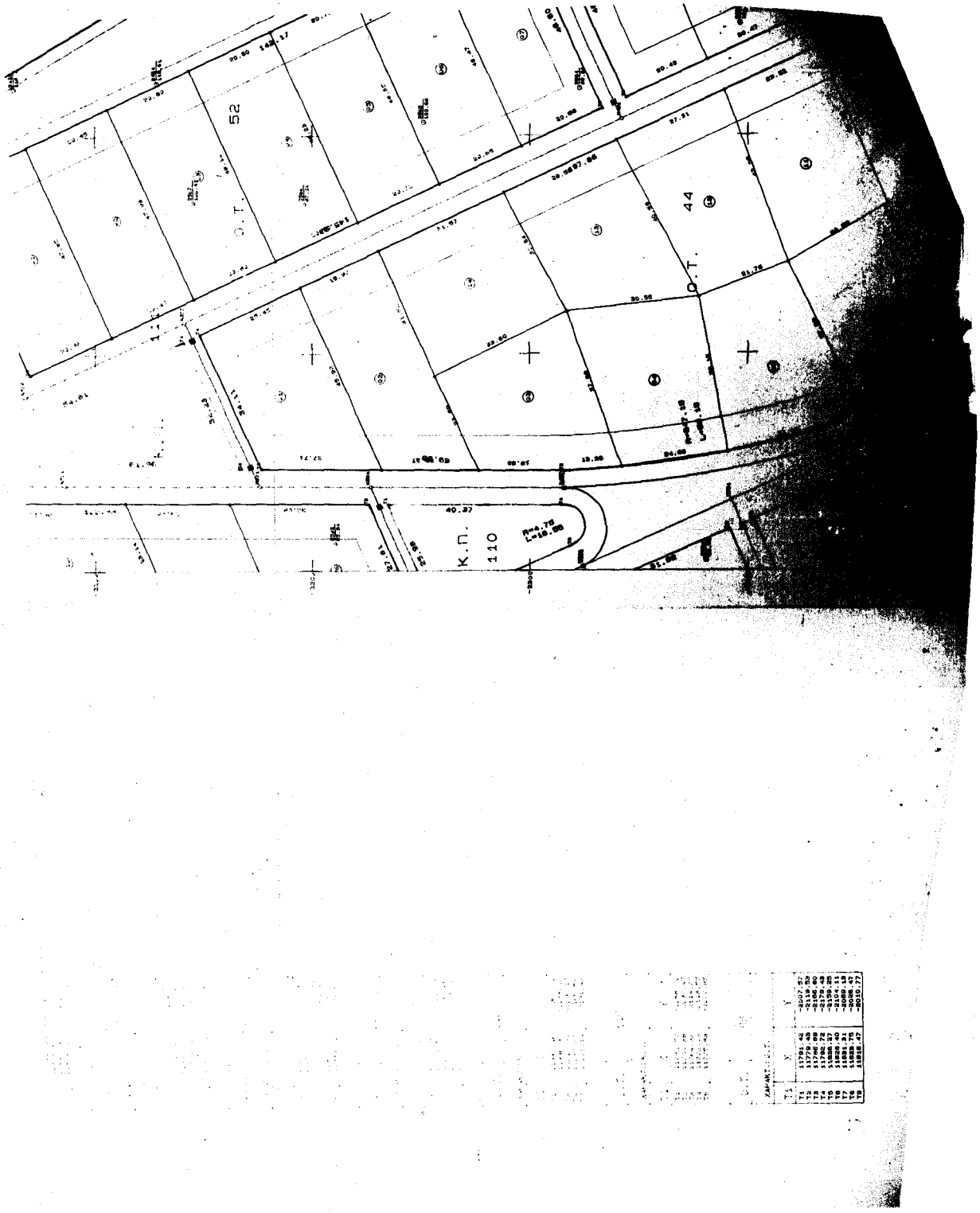
Ο.Τ. 52
Ο.Τ. 44
Κ.Π. 110



ΟΙΚΟΔΟΜΙΚΟΣ ΚΑΙ ΠΑΡΑΘΕΡΙΣΤΙΚΟΣ ΣΥΝΕΤΑΙΡΙΣΜΟΣ ΥΠΑΛΛΗΛΩΝ ΕΜΠΟΡΙΚΗΣ ΤΡΑΠΕΖΗΣ

ΜΕΛΕΤΗ ΕΦΑΡΜΟΓΗΣ ΡΥΜΟΤΟΜΙΚΟΥ ΣΧΕΔΙΟΥ ΣΤΗΝ Ν. ΚΑΒΑΛΛΙΑΝΗ
ΜΕΛΕΤΗ ΟΔΟΠΟΙΑΣ
ΧΑΡΑΞΗ ΑΙΓΙΑΛΟΥ ΚΑΙ ΠΑΡΑΛΙΑΣ

ΠΛ. 22 - 04 - 92 Φ.Ε.Κ. 396/Δ'

ΣΧΕΔΙΟ

ΔΙΑΓΡΑΜΜΑ ΕΦΑΡΜΟΓΗΣ ΡΥΜΟΤΟΜΙΑΣ

ΑΘΗΝΑ ΙΟΥΝΙΟΣ 1993 — ΚΛΙΜΑΚΑ 1 : 500

ΓΡΑΦΕΙΟ ΜΕΛΕΤΩΝ — ΑΡ. ΣΧΕΔΙΟΥ 17

ΟΜΑΔΑ ΜΕΛΕΤΗΣ

ΝΟΜΑΡΧΙΑ ΕΥΒΟΙΑΣ
ΤΜΗΜΑ ΠΟΛΕΟΔΟΜΙΑΣ & ΠΟΛΕΩΣ (ΕΑΡΝΗ)'08

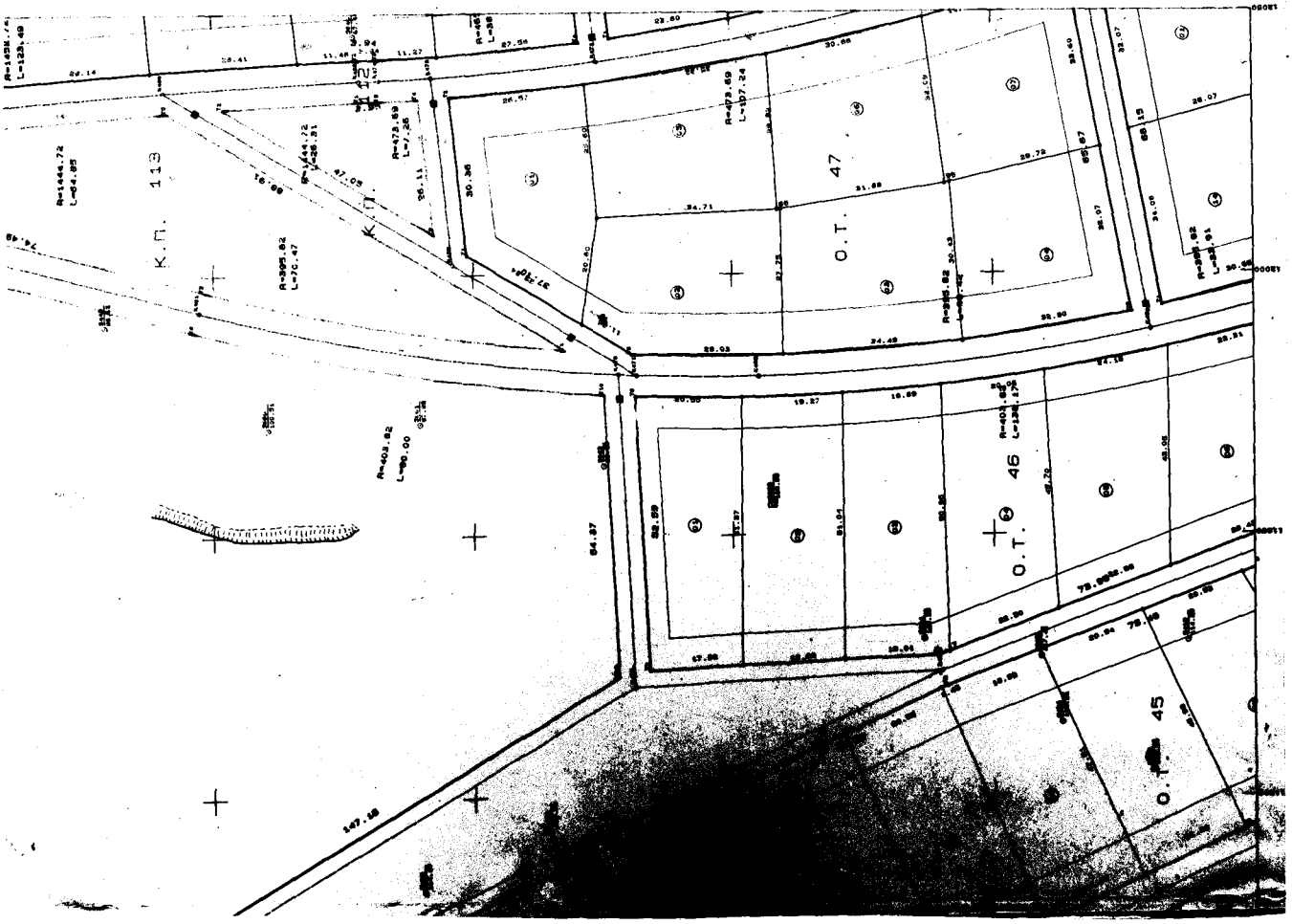

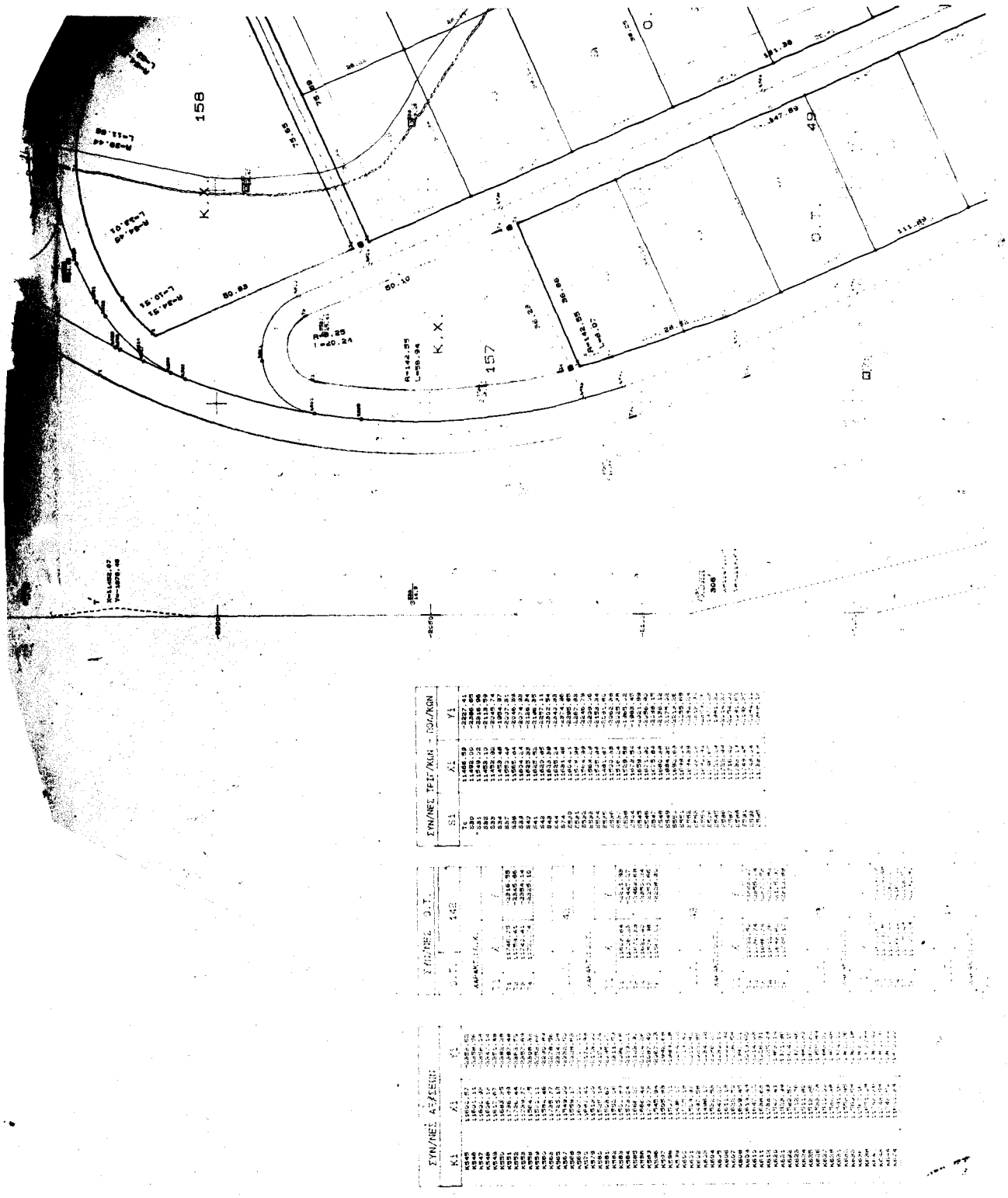
158
157
49
Κ.Χ.
Κ.Χ.
Ο.Τ.
Ο.Τ.
ΣΥΝ/ΝΕΣ ΤΕΙΤ/ΚΩΝ - ΠΟΙΚ/ΚΩΝ
ΣΥΝ/ΝΕΣ Ο.Τ.
ΣΥΝ/ΝΕΣ ΑΣΥΕΕΩΣ

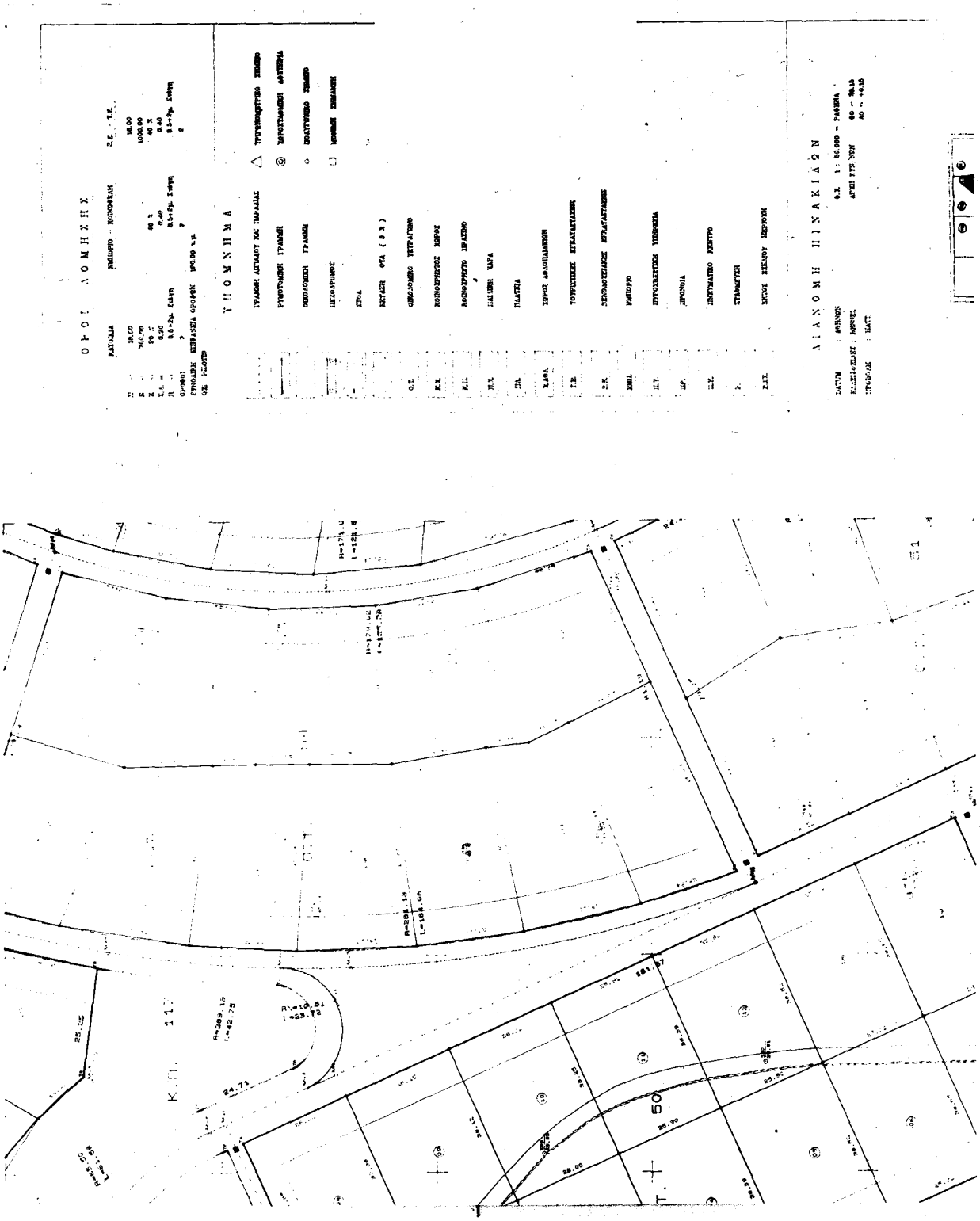
ΟΡΟΙ ΟΜΗΣΗΣ
ΥΠΟΜΝΗΜΑ
ΔΙΑΓΩΜΗ ΠΙΝΑΚΙΔΩΝ
Κ.Π. 117
50
51

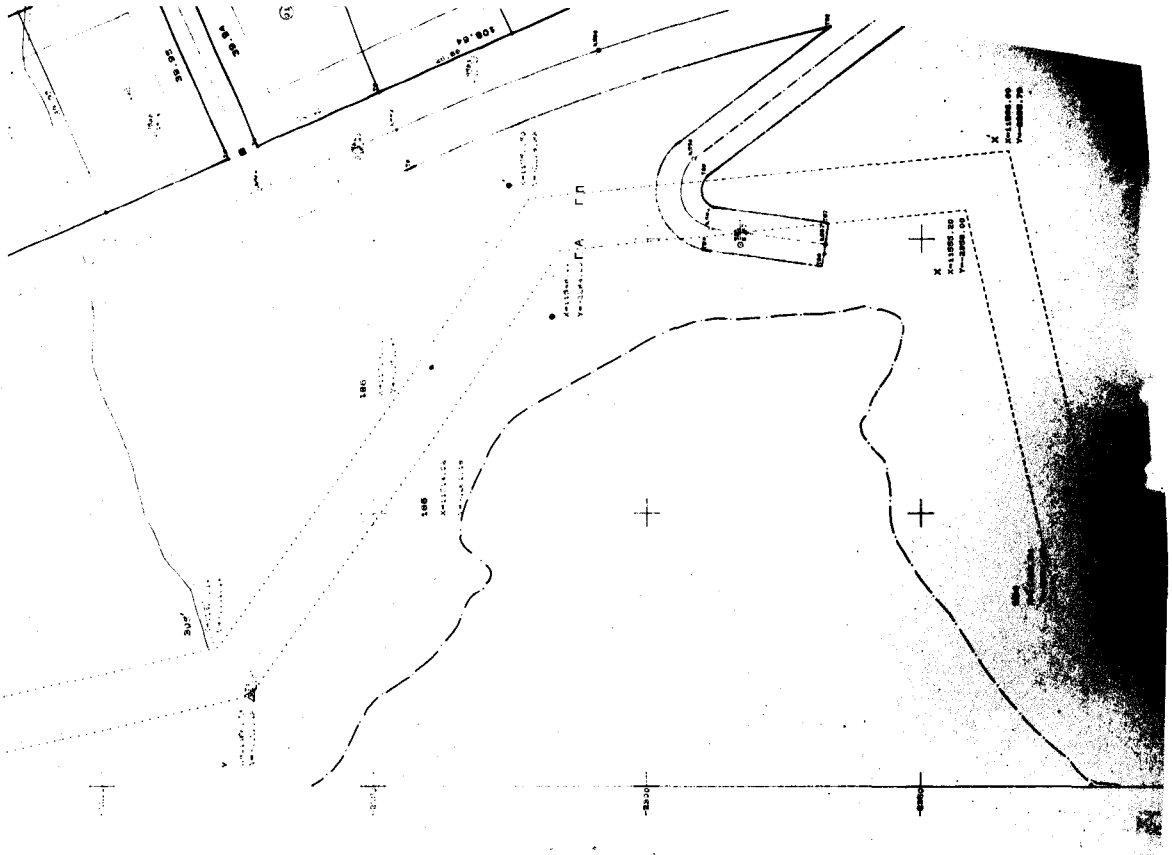

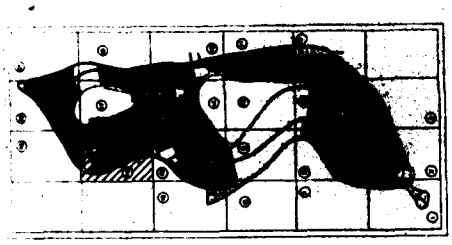

ΟΙΚΟΝΟΜΙΚΟΣ ΚΑΙ ΠΑΡΑΘΕΡΙΤΙΚΟΣ ΣΥΝΕΤΑΙΡΙΣΜΟΣ ΥΠΑΛΛΗΛΩΝ ΕΜΠΟΡΙΚΗΣ ΤΡΑΠΕΖΗΣ

ΜΕΛΕΤΗ ΕΦΑΡΜΟΓΗΣ ΡΥΜΟΤΟΜΙΚΟΥ ΥΧΕΔΙΟΥ ΣΤΗΝ Ν. ΚΑΒΑΛΑΙΑΝΗ
ΜΕΛΕΤΗ ΟΔΟΠΟΙΙΑΣ
ΧΑΡΑΞΗ ΑΙΓΙΑΛΟΥ ΚΑΙ ΠΑΡΑΛΙΑΣ

ΠΛ: 22 - 04 - 92 Φ.Ε.Κ. 396/Δ'

ΥΧΕΔΙΟ

ΔΙΑΓΡΑΜΜΑ ΕΦΑΡΜΟΓΗΣ ΡΥΜΟΤΟΜΙΑΣ

ΑΘΗΝΑ ΙΟΥΝΙΟΣ 1993 ΚΛΙΜΑΚΑ 1 : 500

ΤΙΤΛΟΣ ΜΕΛΕΤΩΝ

ΑΡ. ΣΧΕΔΙΟΥ 18

ΝΟΜΑΡΧΙΑ ΕΥΒΟΙΑΣ
ΤΜΗΜΑ ΠΟΛΕΟΔΟΜΙΑΣ & ΠΟΛΕΩΣ ΧΑΛΚΙΔΑΣ

ΟΜΑΔΑ ΜΕΛΕΤΗΣ

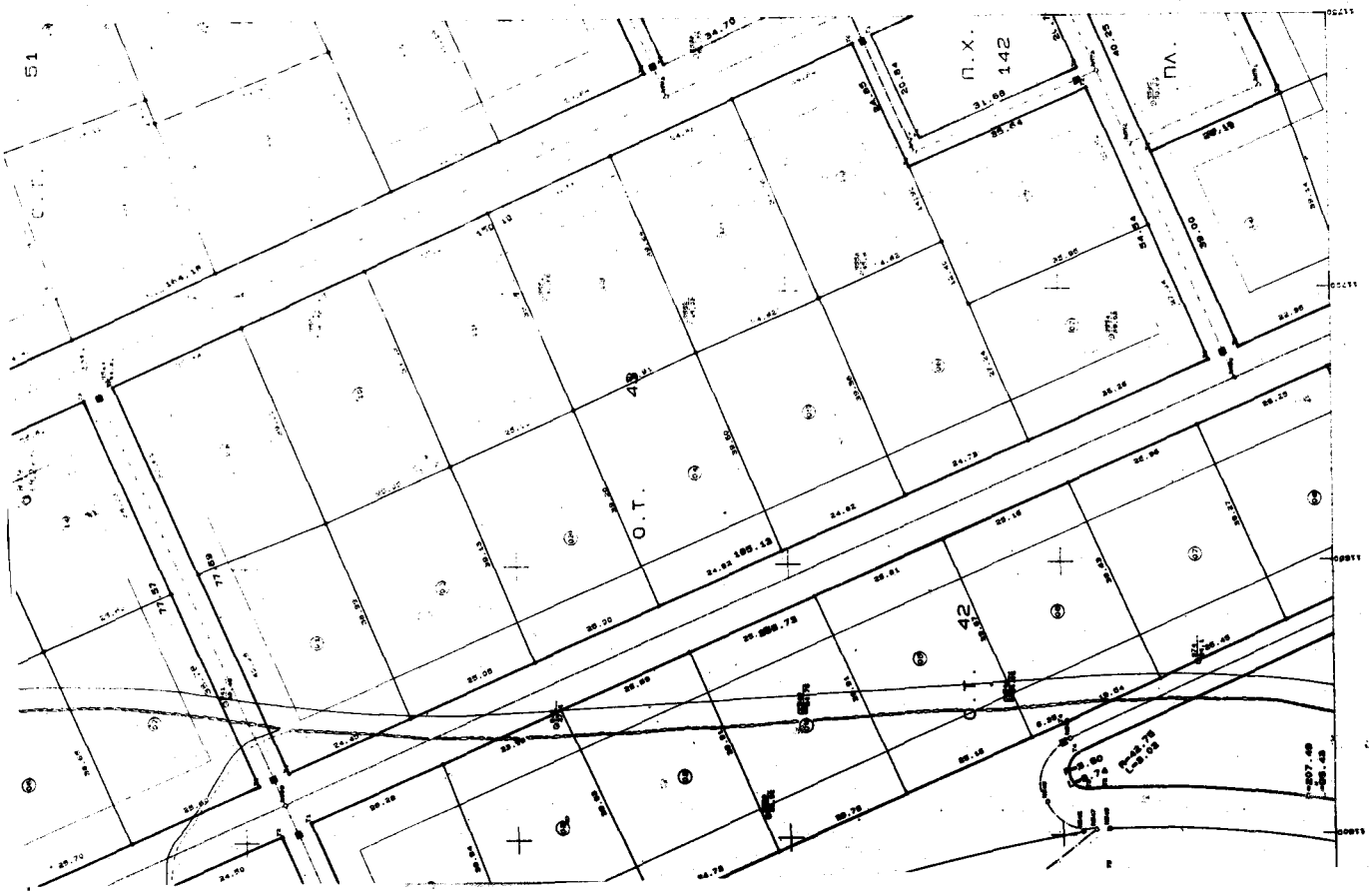

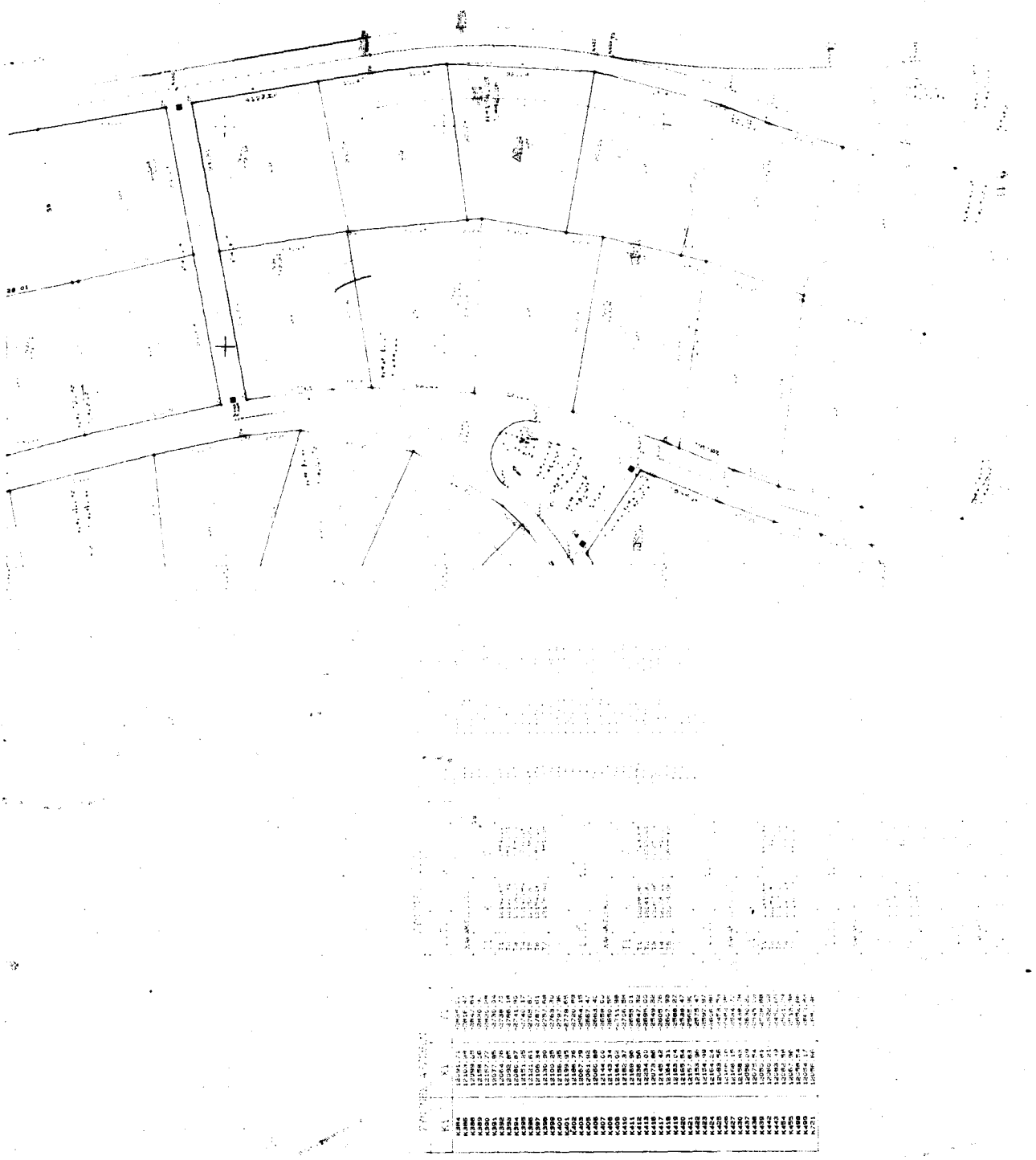

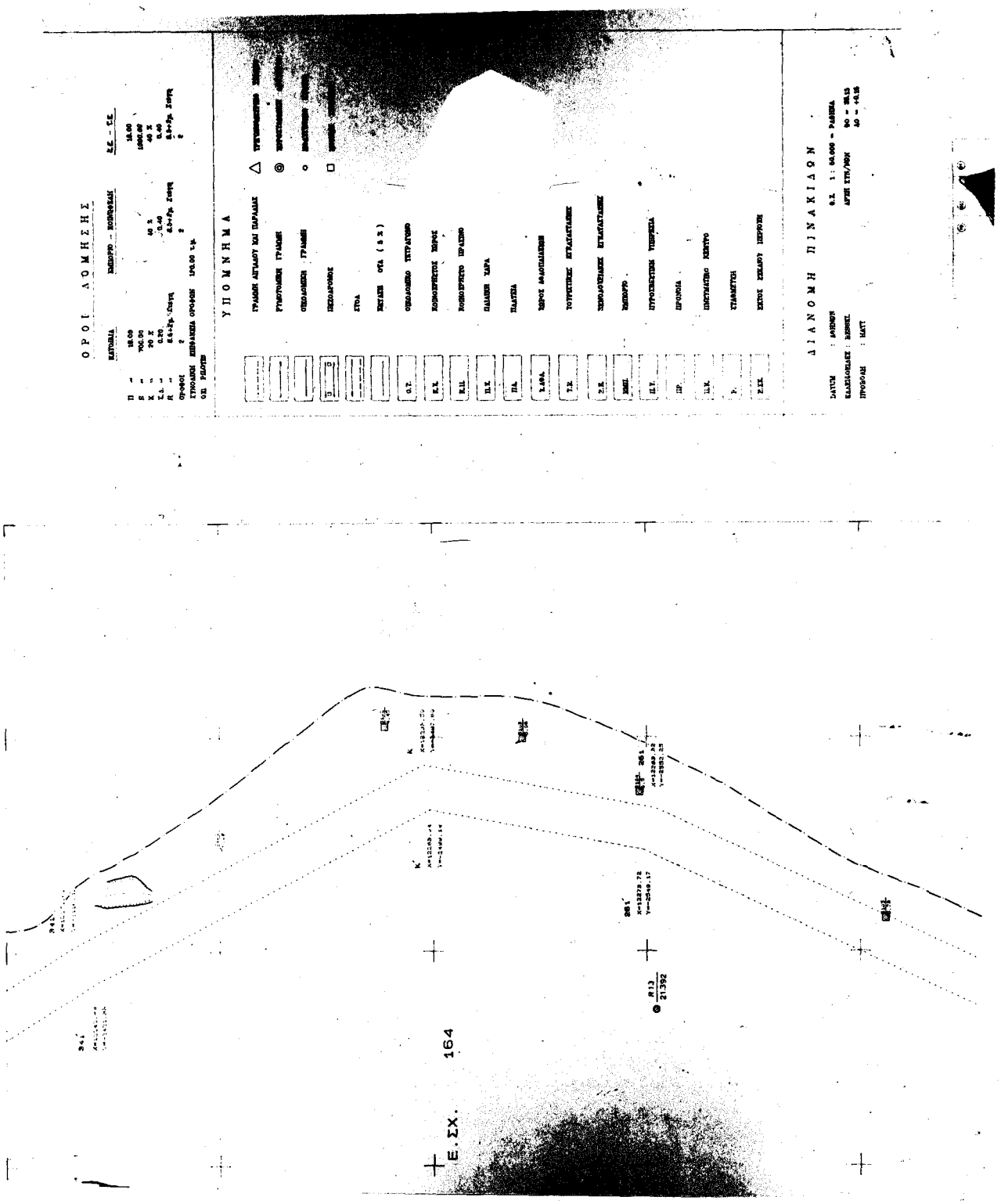
ΟΡΟΙ ΔΟΜΗΣΗΣ
ΥΠΟΜΝΗΜΑ
ΔΙΑΝΟΜΗ ΠΙΝΑΚΙΔΩΝ
Ε.ΣΧ. 164

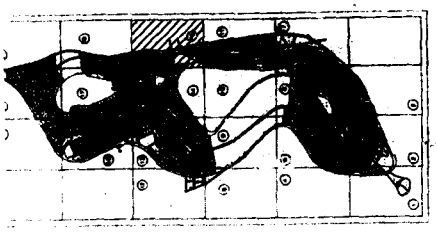

ΟΙΚΟΝΟΜΙΚΟΣ ΚΑΙ ΠΑΡΑΘΕΡΙΤΙΚΟΣ ΣΥΝΕΤΑΙΡΙΣΜΟΣ
ΝΤΙΑΛΛΗΛΩΝ ΕΜΠΟΡΙΚΗΣ ΤΡΑΠΕΖΗΣ

ΜΕΛΕΤΗ ΕΦΑΡΜΟΓΗΣ ΡΥΜΟΤΟΜΙΚΟΥ
ΥΧΕΛΟΥ ΣΤΗΝ Ν. ΚΑΒΑΛΑΙΑΝΗ
ΜΕΛΕΤΗ ΟΔΟΠΟΙΑΣ
ΛΑΡΑΚΗ ΑΙΓΙΑΛΟΥ ΚΑΙ ΠΑΡΑΛΙΑΣ

Π.Δ. 22 - 04 - 92 Φ.Ε.Κ. 398/Δ'

ΣΧΕΔΙΟ
ΔΙΑΓΡΑΜΜΑ ΕΦΑΡΜΟΓΗΣ ΡΥΜΟΤΟΜΙΑΣ

ΑΘΗΝΑ ΙΟΥΝΙΟΣ 1993 ΚΛΙΜΑΚΑ 1 : 500

ΤΠΑΦΕΙΟ ΜΕΛΕΤΩΝ
ΑΡ. ΣΧΕΔΙΟΥ 15

ΟΜΑΔΑ ΜΕΛΕΤΗΣ

ΝΟΜΑΡΧΙΑ ΕΥΒΟΙΑΣ
ΤΜΗΜΑ ΠΟΛΕΟΔΟΜΙΑΣ & ΠΟΛΕΟΣ ΕΦΑΡΜΟΓΗΣ

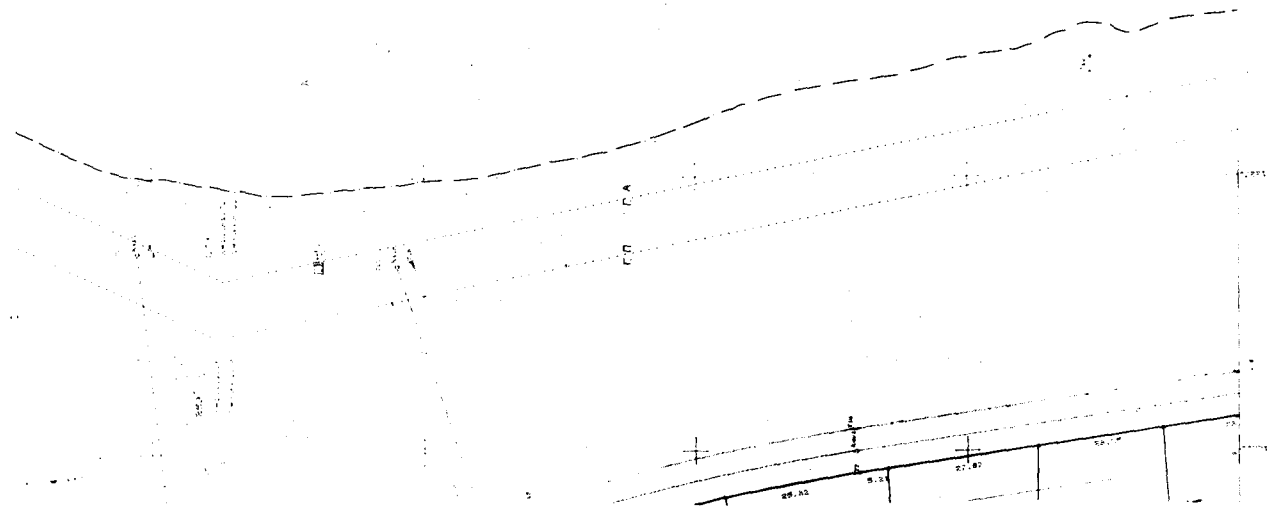

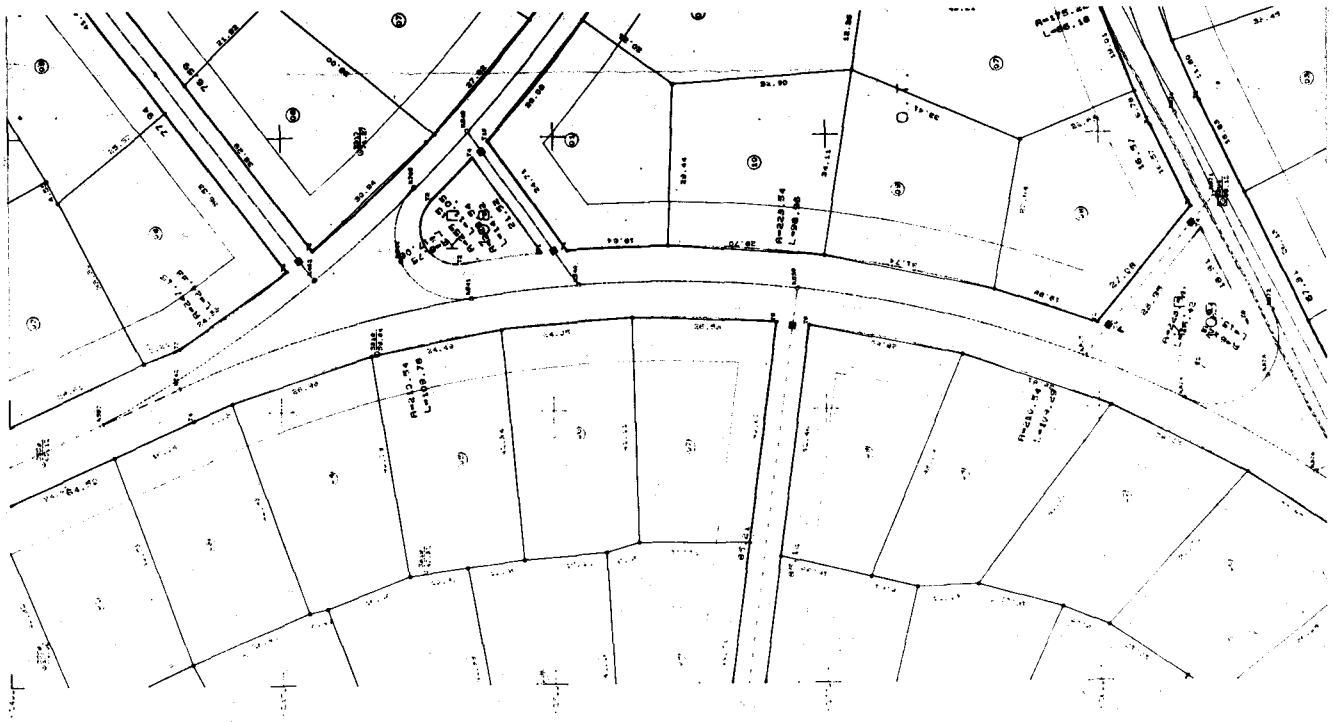

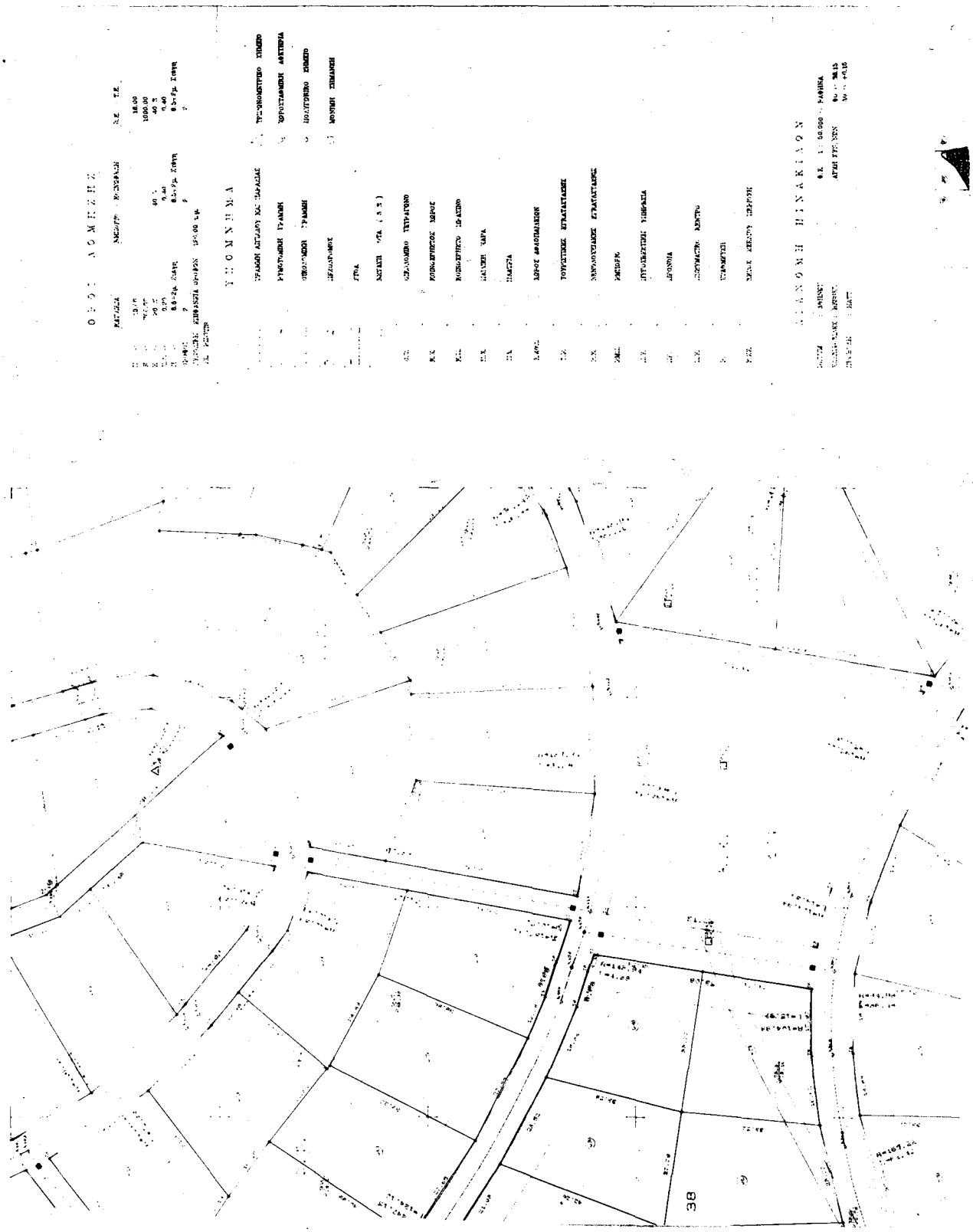
38

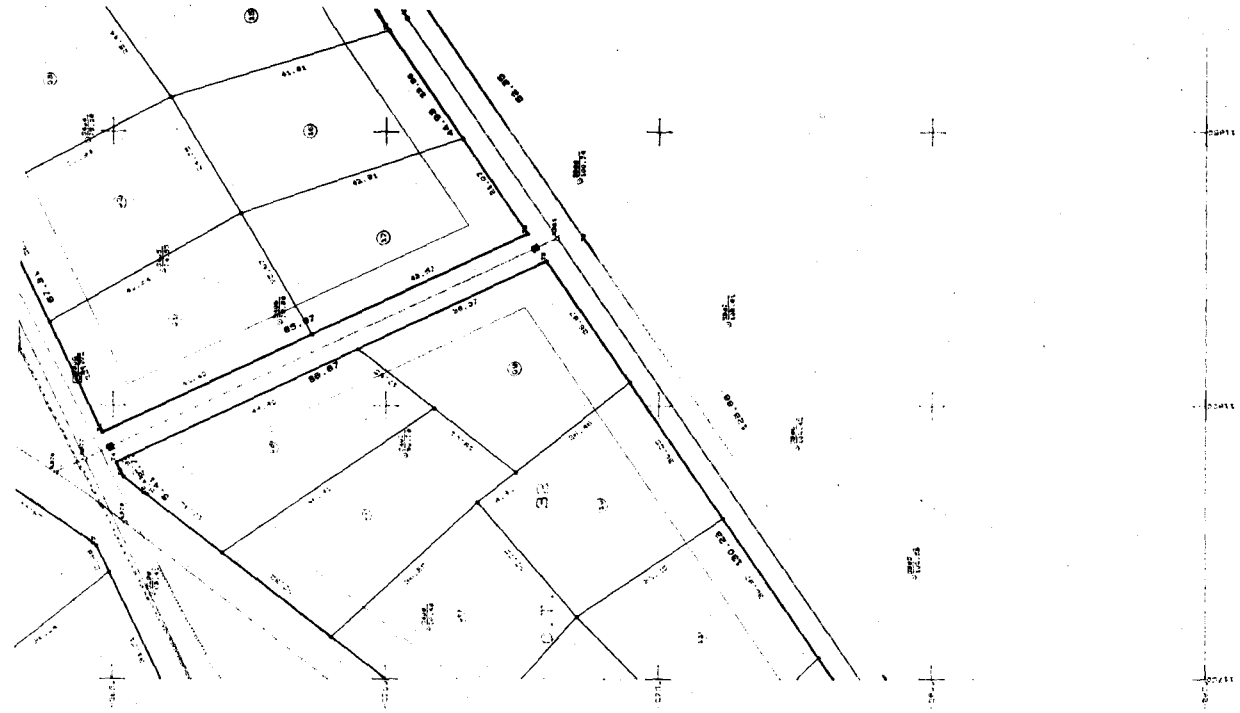

Σ.Τ.	ΧΑΡΑΚΤ. Κ.Π.			Σ.Τ.	ΧΑΡΑΚΤ. Ο.Τ.			Σ.Τ.	ΧΑΡΑΚΤ. Ο.Τ.			Σ.Τ.	ΧΑΡΑΚΤ. Ο.Τ.		
	Σ	X	Y		Σ	X	Y		Σ	X	Y		Σ	X	Y
1	1	[illegible]	[illegible]	39	1	[illegible]	[illegible]	40	1	[illegible]	[illegible]		1	[illegible]	[illegible]

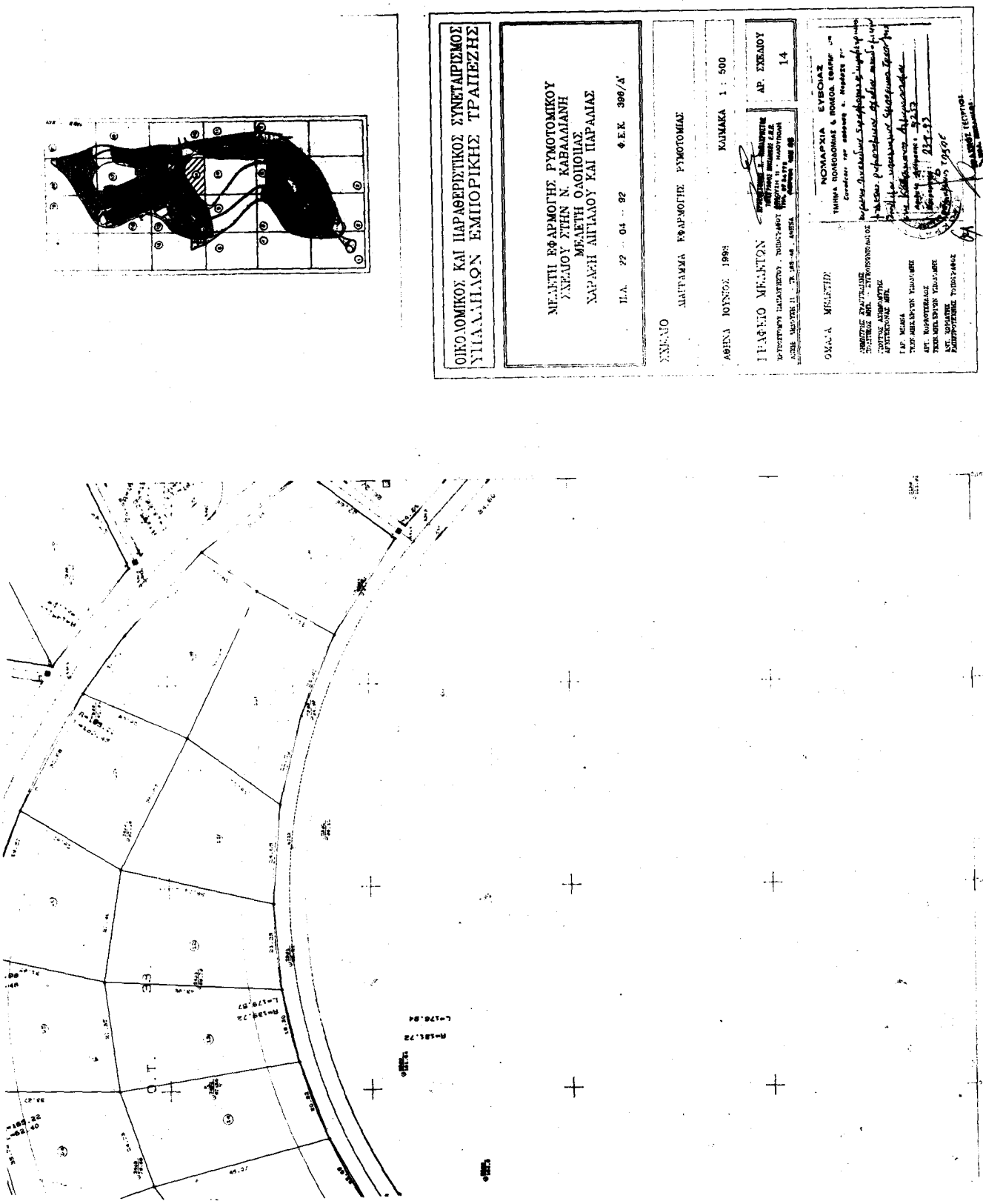
ΟΙΚΟΝΟΜΙΚΟΣ ΚΑΙ ΠΑΡΑΘΕΡΙΣΤΙΚΟΣ ΣΥΝΕΤΑΙΡΙΣΜΟΣ
ΥΠΑΛΛΗΛΩΝ ΕΜΠΟΡΙΚΗΣ ΤΡΑΠΕΖΗΣ
ΜΕΛΕΤΗ ΕΦΑΡΜΟΓΗΣ ΡΥΜΟΤΟΜΙΚΟΥ
ΧΧΕΛΟΥ ΣΤΗΝ Ν. ΚΑΒΑΛΙΑΝΗ
ΜΕΛΕΤΗ ΟΔΟΠΟΙΑΣ
ΧΑΡΑΞΗ ΑΙΤΑΛΟΥ ΚΑΙ ΠΑΡΑΛΙΑΣ
Π.Δ. 22 - 04 - 92 Φ.Ε.Κ. 396/Δ'
ΧΧΕΛΟ
ΠΡΟΓΡΑΜΜΑ ΕΦΑΡΜΟΓΗΣ ΡΥΜΟΤΟΜΙΑΣ
ΑΘΗΝΑ ΙΟΥΝΙΟΣ 1998
ΚΛΙΜΑΚΑ 1 : 500
ΠΕΛΑΦΙΟ ΜΕΛΕΤΩΝ
ΑΡ. ΣΧΕΔΙΟΥ
14
ΟΜΑΔΑ ΜΕΛΕΤΗΣ
ΝΟΜΑΡΧΙΑ ΕΥΒΟΙΑΣ
ΤΜΗΜΑ ΠΟΛΕΟΔΟΜΙΑΣ & ΠΟΛΕΟΣ ΕΦΑΡΜ.
ΤΕΛΙΚΗ ΕΓΚΡΙΣΗ
ΑΡΙΘ. ΠΡΩΤΟΚΟΛΛΟΥ
ΑΡΙΘ. ΧΟΡΗΓΗΣΗΣ
ΕΠΙΤΡΟΠΕΙΑΣ ΤΟΠΟΓΡΑΦΙΑΣ
ΟΔΟΣ ΑΙΟΛΟΥ
ΑΡΙΘ. 100
ΤΗΛ. ΜΕΛΕΤΗΣ
ΤΕΧΝ. ΜΕΛΕΤΩΝ ΥΠΟΛΟΓΗΣΕ
ΑΡΙΘ. ΠΟΡΟΤΕΛΑΣΗΣ
ΤΕΧΝΟΜΕΛΕΤΩΝ ΥΠΟΛΟΓΗΣΕ
ΑΝΤ. ΧΟΡΗΓΗΣΗΣ
ΕΠΙΤΡΟΠΕΙΑΣ ΤΟΠΟΓΡΑΦΙΑΣ
O.T.
33
R=138.72
L=176.84
R=138.72
L=176.87

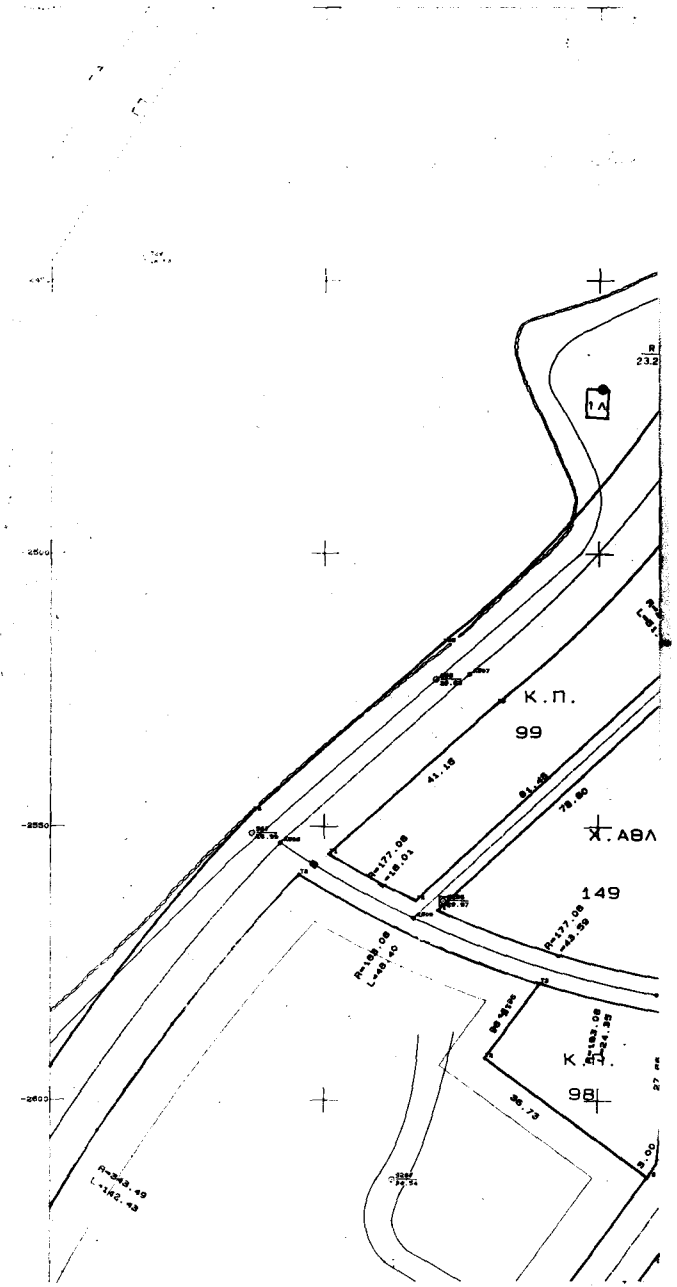

ΣΥΝ/ΝΕΣ ΑΞ/ΣΕΩΝ

Κi	Xi	Yi
K300	11471.11	-2820.40
K301	11480.97	-2807.41
K302	11482.06	-2805.94
K303	11482.24	-2804.81
K304	11485.67	-2791.46
K305	11486.24	-2812.92
K306	11486.88	-2767.83
K307	11486.84	-2764.51
K308	11486.87	-2764.44
K309	11486.91	-2772.15
K310	11486.92	-2777.92
K311	11486.93	-2779.49
K312	11479.00	-2780.00
K313	11480.00	-2782.00
K314	11480.20	-2785.48
K315	11486.87	-2714.88
K316	11486.72	-2730.33
K317	11480.00	-2780.00
K318	11514.82	-2802.74
K319	11500.00	-2813.00
K320	11504.73	-2797.83
K321	11506.44	-2748.06
K322	11476.46	-2768.86
K323	11480.00	-2780.00
K324	11480.00	-2780.00
K325	11501.82	-2726.61
K326	11500.82	-2722.02
K327	11500.81	-2734.02
K328	11500.20	-2707.20
K329	11486.27	-2803.41
K330	11463.27	-2719.07
K331	11475.02	-2834.24
K332	11700.02	-2884.42
K333	11727.33	-2719.01
K334	11680.16	-2806.49
K335	11689.02	-2806.01
K336	11647.32	-2820.25
K337	11677.32	-2848.21
K338	11721.43	-2806.53
K339	11743.54	-2867.74
K340	11748.37	-2879.98
K341	11729.88	-2876.15
K342	11721.88	-2770.01
K343	11680.04	-2720.10
K344	11482.00	-2803.00
K345	11516.30	-2868.62
K346	11528.50	-2832.00
K347	11580.37	-2880.95
K348	11583.48	-2880.95
K349	11591.34	-2852.26
K350	11577.00	-2852.00
K351	11579.00	-2868.50
K352	11580.00	-2844.50
K353	11628.81	-2879.48
K354	11630.03	-2878.17
K355	11629.34	-2849.11
K356	11646.46	-2848.18
K357	11610.28	-2882.42
K358	11633.09	-2847.59
K359	11625.44	-2850.18
K360	11671.87	-2806.82
K361	11680.00	-2834.00
K362	11680.01	-2828.87
K363	11680.40	-2812.08
K364	11788.16	-2833.47
K365	11581.81	-2452.09
K366	11584.28	-2481.92
K367	11588.78	-2447.96
K368	11646.71	-2485.26

ΣΥΝΤΕΤΑΓΜΕΝΕΣ ΚΟΡΥΦΩΝ Ο.Τ.

Ο.Τ.	30	
ΧΑΡΑΚΤ.: Ο.Τ.		
Τi	X	Y
T1	11579.81	-2798.21
T2	11582.09	-2798.17
T3	11581.12	-2789.28
T4	11583.06	-2684.28
T5	11586.53	-2677.77
T6	11581.87	-2806.88

Ο.Τ.	36	
ΧΑΡΑΚΤ.: Ο.Τ.		
Τi	X	Y
T1	11592.46	-2714.11
T2	11586.61	-2741.65
T3	11584.28	-2719.06
T4	11586.21	-2741.66
T5	11586.76	-2717.50
T6	11586.69	-2703.64
T7	11573.09	-2830.73
T8	11720.98	-2834.82
T9	11689.63	-2832.10
T10	11589.22	-2592.40
T11	11591.79	-2586.24
T12	11518.96	-2665.70
T13	11592.46	-2714.11
T14	11518.96	-2665.70

Ο.Τ.	97	
ΧΑΡΑΚΤ.: Κ.Π.		
Τi	X	Y
T1	11594.31	-2722.59
T2	11603.81	-2710.96
T3	11626.25	-2689.30
T4	11635.08	-2713.95
T5	11630.36	-2732.31
T6	11592.82	-2725.15

Ο.Τ.	99	
ΧΑΡΑΚΤ.: Κ.Π.		
Τi	X	Y

Ο.Τ.	101	
ΧΑΡΑΚΤ.: Κ.Π.		
Τi	X	Y
T1	11713.16	-2867.97
T2	11728.32	-2710.95
T3	11730.46	-2668.82
T4	11728.17	-2660.65

Ο.Τ.	31	
ΧΑΡΑΚΤ.: Ο.Τ.		
Τi	X	Y
T1	11663.46	-2754.02
T2	11687.27	-2744.46
T3	11709.58	-2868.72
T4	11722.65	-2714.44
T5	11688.41	-2802.00

Ο.Τ.	102	
ΧΑΡΑΚΤ.: Κ.Π.		
Τi	X	Y
T1	11550.62	-2788.00
T2	11545.06	-2808.36
T3	11512.36	-2792.39
T4	11528.64	-2781.72
T5	11540.59	-2773.65
T6	11551.83	-2782.98

Ο.Τ.	83	
ΧΑΡΑΚΤ.: ΠΑ.		
Τi	X	Y
T1	11693.98	-2512.69
T2	11700.05	-2526.10
T3	11721.46	-2528.94
T4	11721.20	-2500.86

Ο.Τ.	132

Ο.Τ.	64	
ΧΑΡΑΚΤ.: Σ.Ε.		
Τi	X	Y
T1	11422.15	-2679.72
T2	11495.46	-2558.79
T3	11539.48	-2578.58
T4	11529.46	-2592.26
T5	11559.09	-2613.97
T6	11510.89	-2679.79
T7	11493.27	-2710.17

Ο.Τ.	163	
ΧΑΡΑΚΤ.: Π.Χ.		
Τi	X	Y
T1	11649.05	-2492.20
T2	11662.05	-2521.24
T3	11692.06	-2526.21
T4	11673.27	-2481.50

ΣΥΝ/ΝΕΣ ΤΡΙΓ/ΚΩΝ - ΠΟΛ/ΚΩΝ

Si	Xi	Yi
529	11467.05	-2445.75
567	11480.90	-2551.16
568	11520.40	-2522.98
569	11563.43	-2532.17
570	11585.68	-2511.08
571	11615.11	-2492.13
572	11630.46	-2455.39
573	11614.42	-2422.39
5283	11571.60	-2800.65
5284	11550.82	-2769.51
5285	11532.84	-2788.26
5286	11521.78	-2563.52
5287	11512.48	-2614.42
5288	11538.51	-2842.17
5289	11522.73	-2674.66
5290	11514.40	-2710.11
5291	11521.62	-2738.84
5292	11533.68	-2764.10
5293	11573.98	-2771.93
5294	11586.82	-2743.53
5295	11619.38	-2727.48
5296	11657.84	-2710.97
5297	11696.26	-2695.54
5298	11733.84	-2673.53
5320	11742.21	-2488.18
5321	11706.47	-2467.28
5322	11672.20	-247.38
5382	11682.98	-2832.19
5383	11713.52	-2811.42
5384	11746.36	-2809.98
5409	11718.28	-2716.64
5410	11689.86	-2732.13
5411	11659.94	-2743.83
5412	11636.97	-2764.92
5413	11624.21	-2784.30
5414	11590.73	-2777.28
5415	11582.24	-2797.60
5524	11534.49	-2826.51
5525	11490.64	-2751.19
5529	11498.11	-2676.24
5555	11691.37	-2403.17
5556	11696.41	-2428.79
5557	11731.69	-2426.20
5596	11702.56	-2400.56

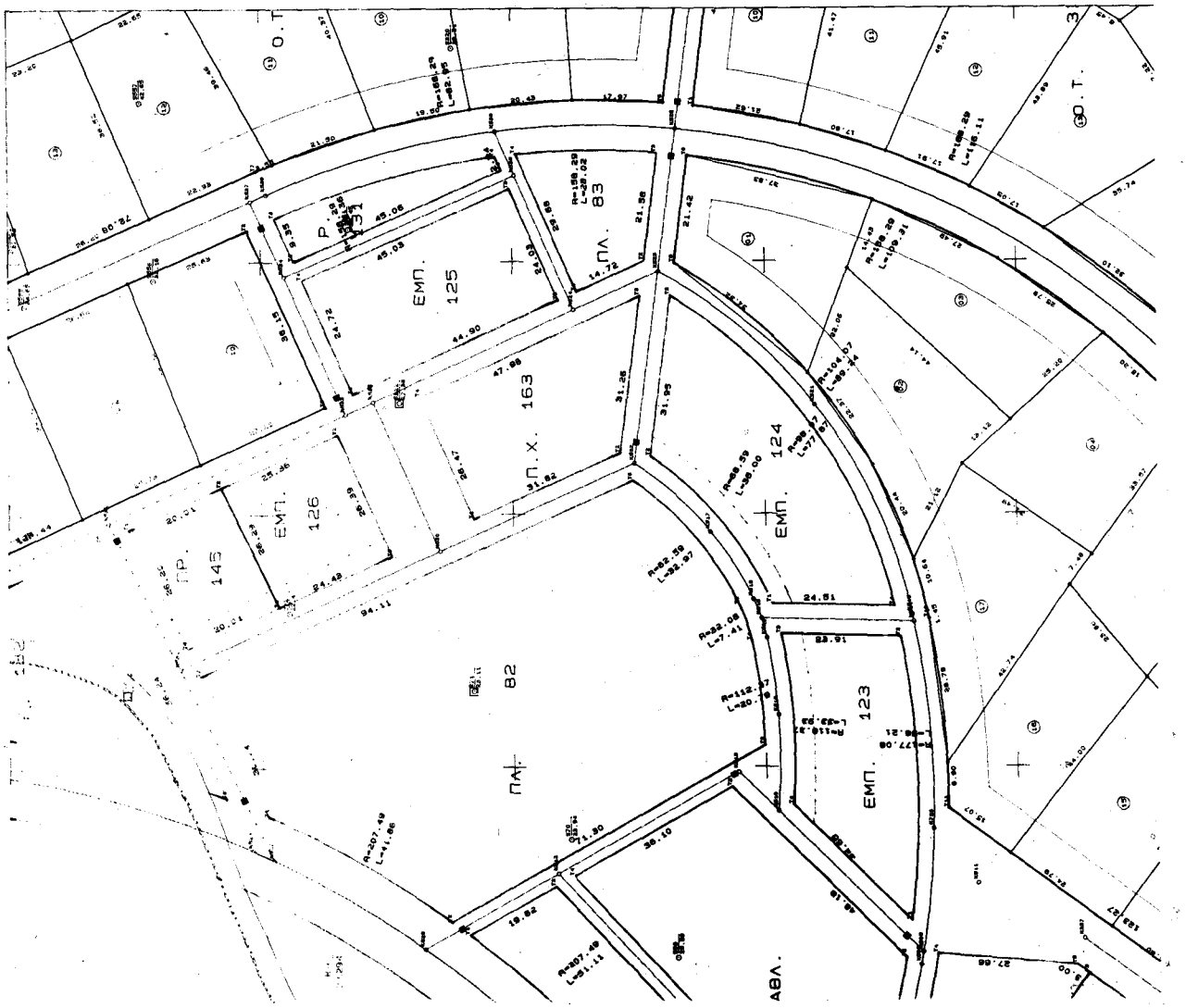
ΟΡΟΙ ΔΟΜΗΣΗΣ
ΥΠΟΜΝΗΜΑ
ΔΙΑΝΟΜΗ ΠΙΝΑΚΙΔΩΝ
Ο.Τ.
ΕΜΠ. 125
ΠΛ. 83
Π.Χ. 163
ΕΜΠ. 126
ΠΡ. 145
ΠΛ. 82
ΕΜΠ. 124
ΕΜΠ. 123
ΔΒΛ.

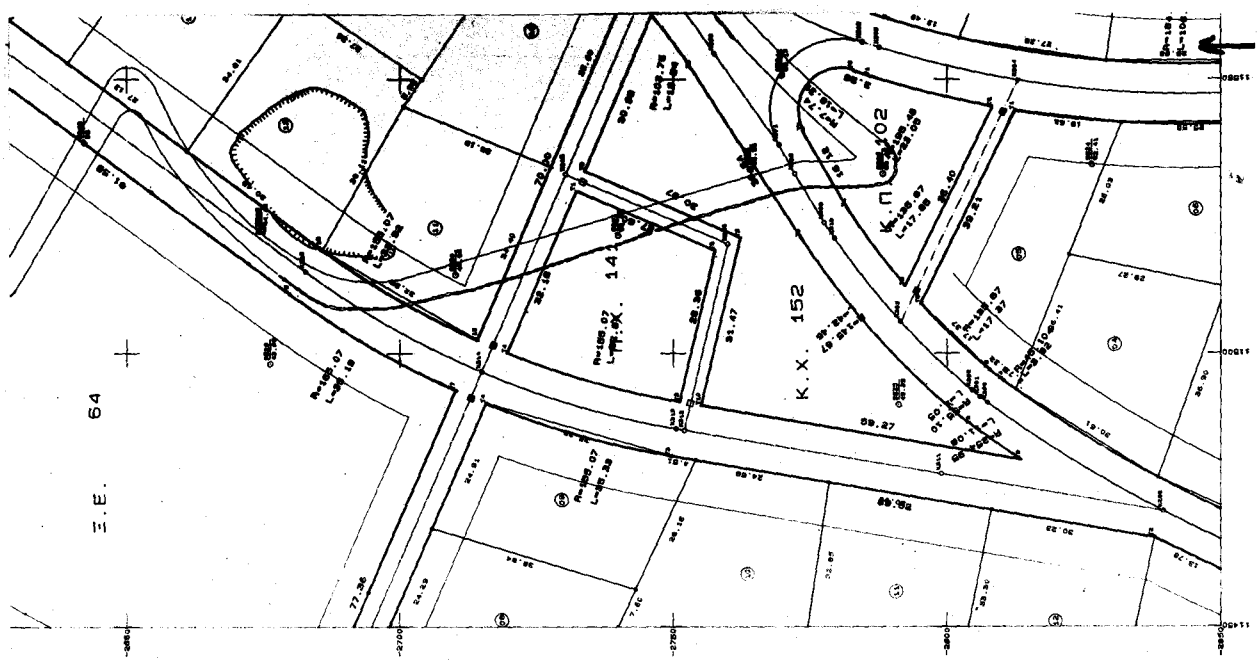

Σημείο	X	Y
Κ580	11964.26	-2491.38
Κ581	11962.77	-2495.26
Κ582	11962.71	-2495.36
Κ583	11958.82	-2495.77
Κ584	11958.82	-2495.83
Κ585	11959.82	-2496.63
Κ586	11972.96	-2472.15
Κ587	11973.35	-2471.11
Κ588	11718.35	-2498.60
Κ589	11728.77	-2500.96
Κ590	11737.00	-2502.95
Κ591	11737.15	-2503.26
Κ592	11597.93	-2503.20
Κ593	6723	

Ο.Τ. 132 — ΧΑΡΑΚΤ.: Ρ.

Τ1	X	Y
Τ1	11956.90	-2503.08
Τ2	11916.80	-2503.83
Τ3	11916.80	-2490.05
Τ4	11956.97	-2490.05
Τ5	11591.51	-2507.59

Ο.Τ. 149 — ΧΑΡΑΚΤ.: Κ.ΑΘΛ.

Τ1	X	Y
Τ1	11550.79	-2565.32
Τ2	11562.41	-2577.72
Τ3	11564.43	-2575.28
Τ4	11576.48	-2511.79

Ο.Τ. 123 — ΧΑΡΑΚΤ.: ΕΜΠ.

Τ1	X	Y
Τ1	11560.79	-2578.95
Τ2	11528.67	-2578.89
Τ3	11528.24	-2568.09
Τ4	11559.51	-2568.46

Ο.Τ. 124 — ΧΑΡΑΚΤ.: ΕΜΠ.

Τ1	X	Y
Τ1	11592.28	-2561.32
Τ2	11561.45	-2557.31
Τ3	11561.45	-2575.31
Τ4	11591.70	-2575.72

Ο.Τ. 82 — ΧΑΡΑΚΤ.: ΠΑ.

Τ1	X	Y
Τ1	11590.48	-2481.32
Τ2	11589.08	-2487.41
Τ3	11564.20	-2549.74
Τ4	11564.41	-2549.88
Τ5	11591.80	-2544.88
Τ6	11596.35	-2543.72
Τ7	11596.15	-2483.27

Ο.Τ. 125 — ΧΑΡΑΚΤ.: ΕΜΠ.

Τ1	X	Y
Τ1	11673.90	-2488.15
Τ2	11718.35	-2498.60
Τ3	11724.37	-2499.40
Τ4	11686.41	-2488.19

Ο.Τ. 131 — ΧΑΡΑΚΤ.: Ρ.

Τ1	X	Y
Τ1	11718.04	-2497.87
Τ2	11700.07	-2495.85
Τ3	11700.07	-2488.79
Τ4	11718.79	-2488.79

Ο.Τ. 145 — ΧΑΡΑΚΤ.: ΠΡ.

Τ1	X	Y
Τ1	11647.12	-2423.16
Τ2	11655.38	-2442.00
Τ3	11651.72	-2453.40
Τ4	11644.64	-2419.31

Ο.Τ. 126 — ΧΑΡΑΚΤ.: ΕΜΠ.

Τ1	X	Y
Τ1	11655.38	-2442.00
Τ2	11651.72	-2453.40
Τ3	11641.70	-2478.77
Τ4	11591.79	-2463.46

Ο.Τ. 98 — ΧΑΡΑΚΤ.: Κ.Π.

Τ1	X	Y
Τ1	11559.09	-2513.97
Τ2	11528.46	-2512.26
Τ3	11528.46	-2513.84
Τ4	11560.87	-2511.54

Ο.Τ. 37 — ΧΑΡΑΚΤ.: Ο.Τ.

Τ1	X	Y
Τ1	11730.90	-2536.09
Τ2	11680.01	-2537.85
Τ3	11680.84	-2511.25
Τ4	11682.84	-2511.25
Τ5	11774.44	-2548.87
Τ6	11918.28	-2548.87

Ο.Τ. 152 — ΧΑΡΑΚΤ.: Κ.Χ.

Τ1	X	Y
Τ1	11480.84	-2795.18
Τ2	11483.18	-2793.93
Τ3	11481.87	-2792.07
Τ4	11481.86	-2790.07
Τ5	11481.83	-2779.38
Τ6	11481.83	-2773.38
Τ7	11486.49	-2801.27
Τ8	11486.49	-2813.95
Τ9	11491.86	-2813.95
Τ10	11491.84	-2795.18

Ο.Τ. 141 — ΧΑΡΑΚΤ.: Π.Χ.

Τ1	X	Y
Τ1	11528.70	-2732.90
Τ2	11519.86	-2757.87
Τ3	11481.21	-2751.17
Τ4	11501.16	-2732.19

[redacted]

ΟΙΚΟΔΟΜΙΚΟΣ ΚΑΙ ΠΑΡΑΘΕΡΙΣΤΙΚΟΣ ΣΥΝΕΤΑΙΡΙΣΜΟΣ
ΥΠΑΛΛΗΛΩΝ ΕΜΠΟΡΙΚΗΣ ΤΡΑΠΕΖΗΣ

ΜΕΛΕΤΗ ΕΦΑΡΜΟΓΗΣ ΡΥΜΟΤΟΜΙΚΟΥ
ΣΧΕΔΙΟΥ ΣΤΗΝ Ν. ΚΑΒΑΛΛΙΑΝΗ
ΜΕΛΕΤΗ ΟΔΟΠΟΙΑΣ
ΧΑΡΑΞΗ ΑΙΓΙΑΛΟΥ ΚΑΙ ΠΑΡΑΛΙΑΣ

Π.Δ. 22 - 04 - 92 Φ.Ε.Κ. 396/Δ'

ΣΧΕΔΙΟ
ΔΙΑΓΡΑΜΜΑ ΕΦΑΡΜΟΓΗΣ ΡΥΜΟΤΟΜΙΑΣ

ΑΘΗΝΑ ΙΟΥΝΙΟΣ 1993

ΚΛΙΜΑΚΑ 1 : 500

ΓΡΑΦΕΙΟ ΜΕΛΕΤΩΝ
ΧΡΥΣΟΣΤΟΜΟΥ ΠΑΠΑΧΡΗΣΤΟΥ , ΤΟΜΠΑΓΙΑΝΟΥ
ΑΝΤΕΣ ΑΔΑΜΤΖΗ 11 - ΤΚ 105-48 , ΑΘΗΝΑ

ΑΡ. ΣΧΕΔΙΟΥ
13

ΟΜΑΔΑ ΜΕΛΕΤΗΣ

ΝΟΜΑΡΧΙΑ ΕΥΒΟΙΑΣ
ΤΜΗΜΑ ΠΟΛΕΟΔΟΜΙΑΣ & ΠΟΛΕΟΣ

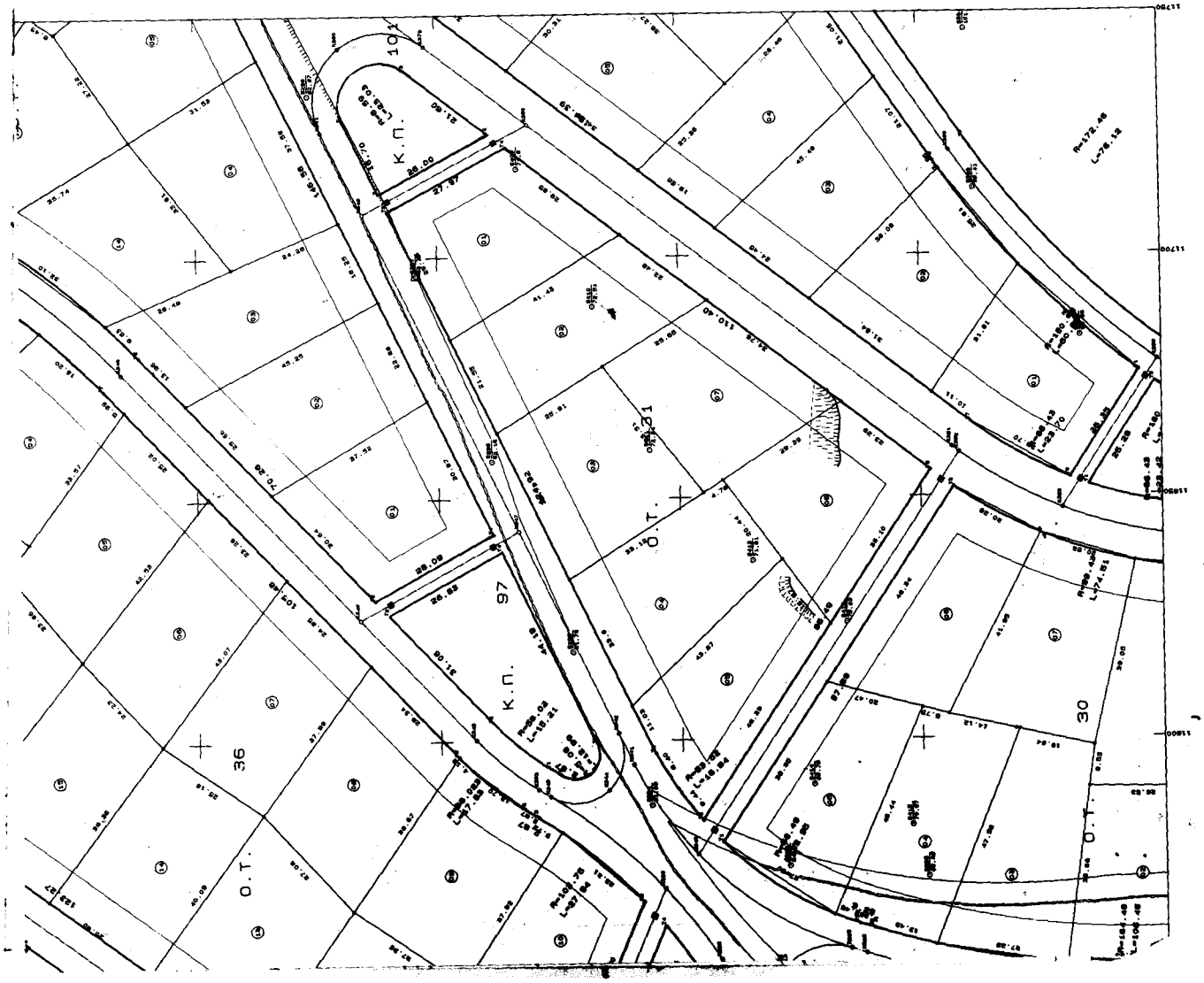



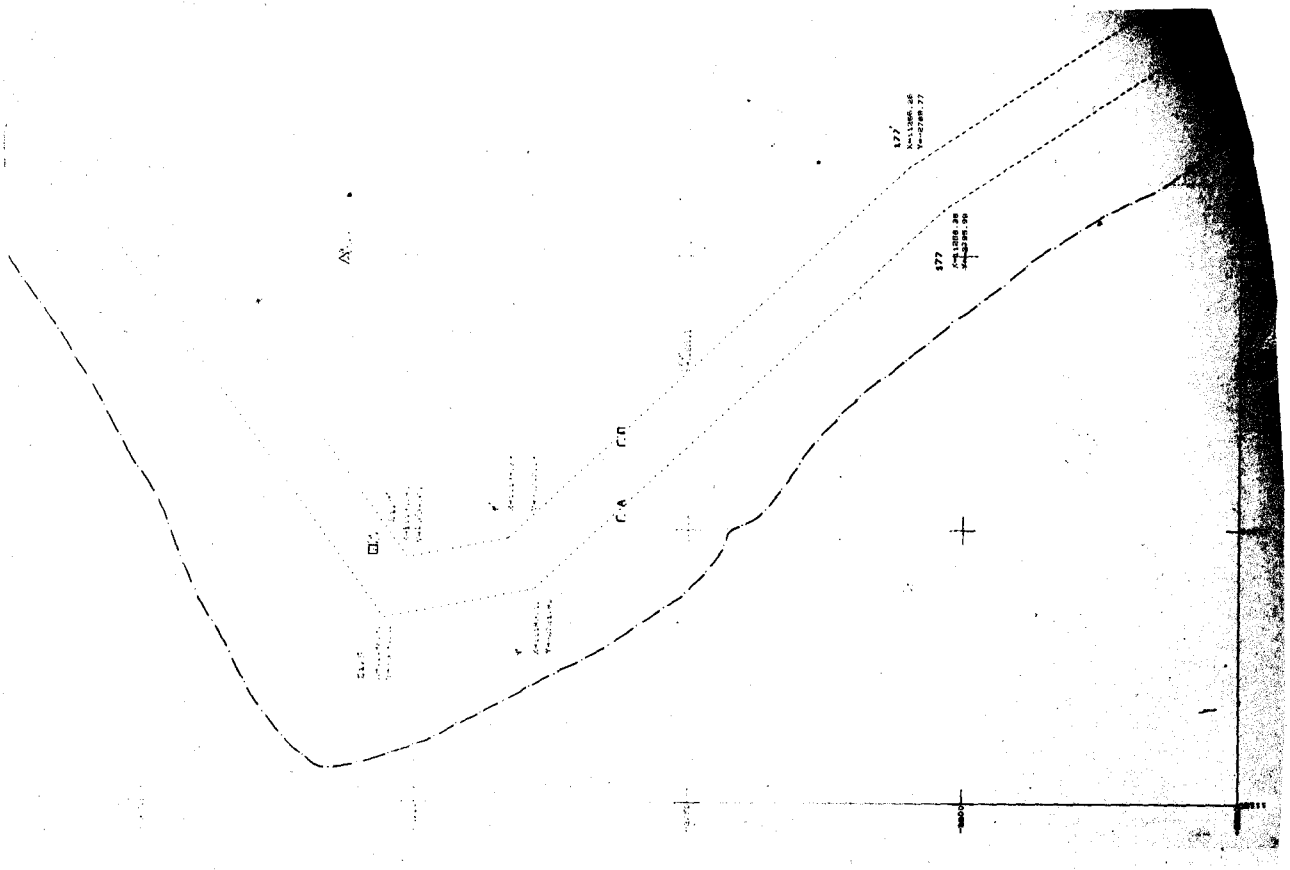

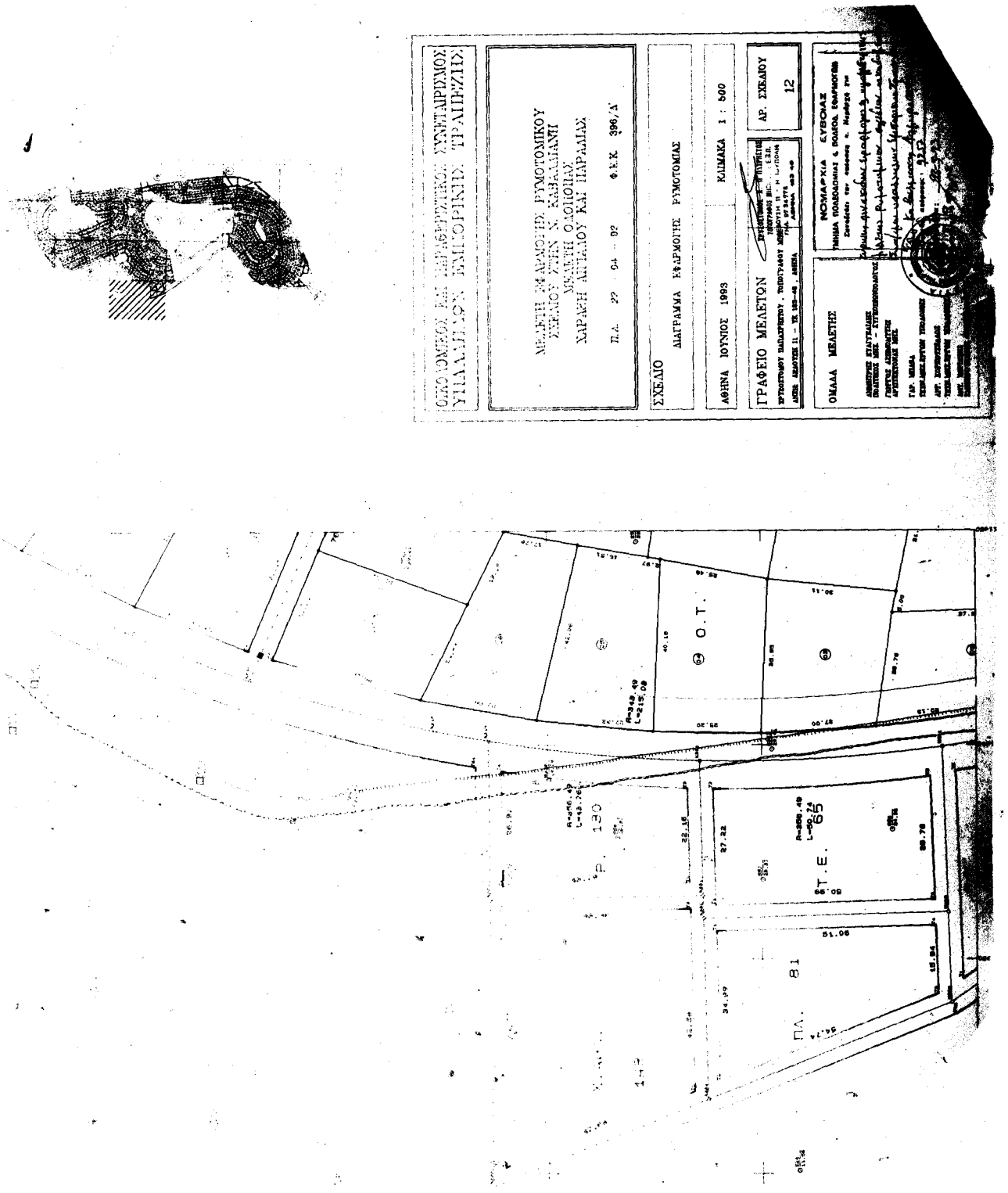
ΥΠΑΛΛΗΛΟΣ ΜΗΧΑΝΙΚΟΣ ΤΡΑΠΙΖΙΚΗΣ
ΣΥΜΒΟΥΛΟΣ ΜΗΧΑΝΙΚΟΣ ΠΕΡΙΦΕΡΕΙΑΚΟΥ ΣΥΝΕΤΑΙΡΙΣΜΟΥ
ΜΕΛΕΤΗ ΜΑΡΑΘΩΝΑ ΡΥΜΟΤΟΜΙΚΟΥ
ΖΕΦΥΡΟΥ ΧΥΗΝ Ν. ΚΑΒΑΛΙΑΝΗ
ΜΕΛΕΤΗ ΟΔΟΠΟΙΙΑΣ
ΧΑΡΑΞΗ ΑΠΤΑΛΟΥ ΚΑΙ ΠΑΡΑΛΙΑΣ
ΠΔ. 22 - 04 - 92 Φ.Ε.Κ. 396/Δ
ΣΧΕΔΙΟ
ΔΙΑΓΡΑΜΜΑ ΚΑΘΟΡΙΣΗΣ ΡΥΜΟΤΟΜΙΑΣ
ΑΘΗΝΑ ΙΟΥΝΙΟΣ 1993
ΚΛΙΜΑΚΑ 1 : 500
ΓΡΑΦΕΙΟ ΜΕΛΕΤΩΝ
ΑΡ. ΣΧΕΔΙΟΥ
12
ΟΜΑΔΑ ΜΕΛΕΤΗΣ
ΝΟΜΑΡΧΙΑ ΕΥΒΟΙΑΣ
ΔΗΜΟΣ ΚΑΡΥΣΤΟΥ
Ο.Τ.
Π.Ε.
ΠΛ.
130
65
81

ΣΥΝ/ΝΕΣ Ο.Τ.			
Ο.Τ.	21		
ΧΑΡΑΚΤ.Ο.Τ.			
Τ1	X	Y	
Τ2	12108.79	-2482.94	
Τ3	12106.09	-2462.15	
Τ4	12107.09	-2460.05	
Τ5	12101.46	-2452.15	
Τ6	12094.24	-2417.05	
Τ7			

Ο.Τ.	22		
ΧΑΡΑΚΤ.Ο.Τ.			
Τ1	X	Y	
Τ2	12074.30	-2188.74	
Τ3	12072.61	-2422.27	
Τ4	12130.61	-2425.27	
Τ5	12132.97	-2370.33	
Τ6	12086.97	-2370.33	

Ο.Τ.	24		
ΧΑΡΑΚΤ.Ο.Τ.			
Τ1	X	Y	
Τ2	12175.40	-2176.6	
Τ3	12224.33	-2177.68	
Τ4	12243.39	-2185.38	
Τ5	12247.57	-2215.28	

Ο.Τ.	25		
ΧΑΡΑΚΤ.Ο.Τ.			
Τ1	X	Y	
Τ2	12175.40	-2176.6	
Τ3	12224.33	-2177.68	
Τ4	12243.39	-2185.38	
Τ5	12247.57	-2215.28	

ΣΥΝ/ΝΕΣ ΑΣ/ΣΕΩΝ		
Κ1	Χ1	Υ1
1	12077.80	-2212.03
2	12067.15	-2387.15
3	12065.74	-2472.77
4	12065.74	-2472.77
5	12065.24	-2469.24
6	12098.94	-2469.24
7	12098.94	-2469.24
8	12137.68	-2469.24
9	12137.68	-2469.24
10	12137.68	-2469.24
11	12137.68	-2469.24
12	12137.68	-2469.24

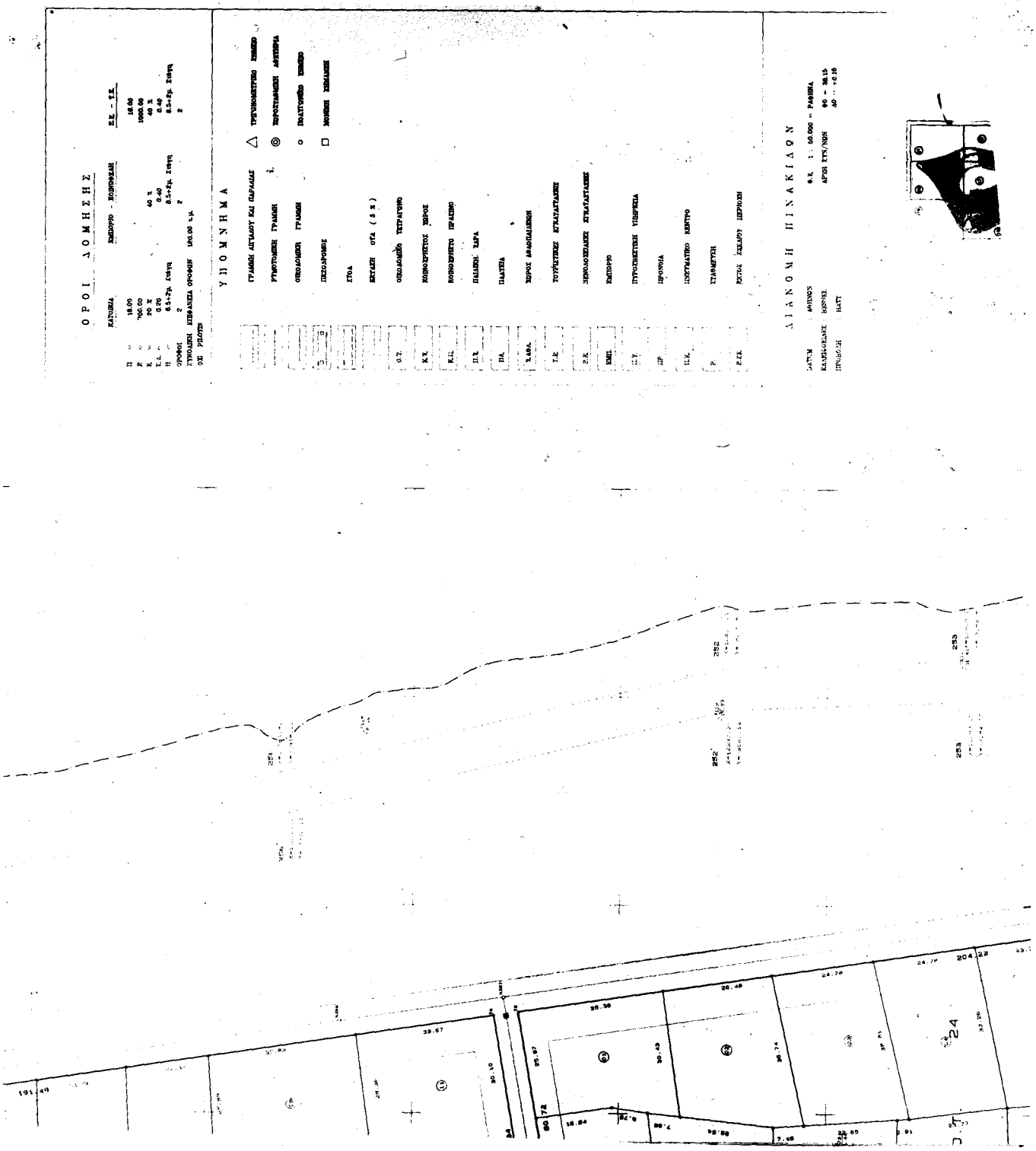
ΟΡΟΙ ΔΟΜΗΣΗΣ
ΥΠΟΜΝΗΜΑ
ΛΙΑΝΟΜΗ ΠΙΝΑΚΙΔΟΝ

Σ.Σ.	X	Y
1	[illegible]	[illegible]
2	[illegible]	[illegible]
3	[illegible]	[illegible]
4	[illegible]	[illegible]
5	[illegible]	[illegible]

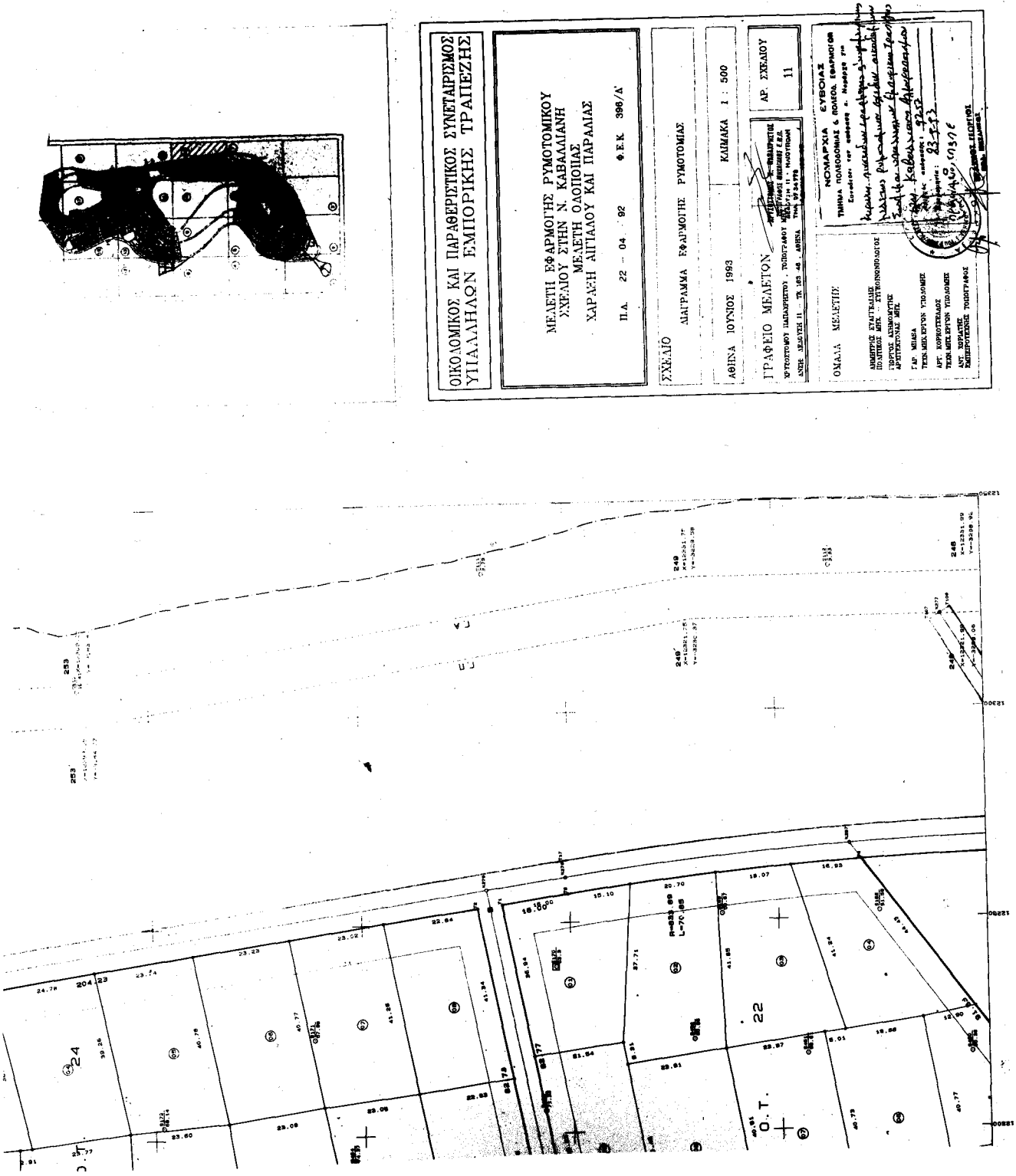
ΟΙΚΟΔΟΜΙΚΟΣ ΚΑΙ ΠΑΡΑΘΕΡΙΣΤΙΚΟΣ ΣΥΝΕΤΑΙΡΙΣΜΟΣ
ΥΠΑΛΛΗΛΩΝ ΕΜΠΟΡΙΚΗΣ ΤΡΑΠΕΖΗΣ
ΜΕΛΕΤΗ ΕΦΑΡΜΟΓΗΣ ΡΥΜΟΤΟΜΙΚΟΥ
ΣΧΕΔΙΟΥ ΣΤΗΝ Ν. ΚΑΒΑΛΛΙΑΝΗ
ΜΕΛΕΤΗ ΟΛΟΠΟΙΑΣ
ΧΑΡΑΞΗ ΑΙΓΙΑΛΟΥ ΚΑΙ ΠΑΡΑΛΙΑΣ
Π.Δ. 22 - 04 - 92 Φ.Ε.Κ. 398/Δ'
ΣΧΕΔΙΟ
ΔΙΑΓΡΑΜΜΑ ΕΦΑΡΜΟΓΗΣ ΡΥΜΟΤΟΜΙΑΣ
ΚΛΙΜΑΚΑ 1 : 500
ΑΘΗΝΑ ΙΟΥΝΙΟΣ 1993
ΓΡΑΦΕΙΟ ΜΕΛΕΤΩΝ
ΑΡ. ΣΧΕΔΙΟΥ
11
ΟΜΑΔΑ ΜΕΛΕΤΗΣ
ΝΟΜΑΡΧΙΑ ΕΥΒΟΙΑΣ
ΤΜΗΜΑ ΠΟΛΕΟΔΟΜΙΑΣ & ΠΟΛΕΟΣ ΕΦΑΡΜΟΓΩΝ
ΓΙΩΡΓΟΣ ΑΣΙΜΑΚΗΣ
ΑΡΧΙΤΕΚΤΟΝΑΣ ΜΗΧ.
ΓΑΡ ΜΠΑΣΑ
ΤΕΧΝ.ΜΕΛ.ΕΡΓΟΥ ΥΠΟΔΟΜΗΣ
ΑΡΤ. ΚΟΡΝΟΤΣΕΛΟΣ
ΤΕΧΝ.ΜΕΛ.ΕΡΓΟΥ ΥΠΟΔΟΜΗΣ
ΑΝΤ. ΧΡΗΣΤΗΣ
ΕΜΠΕΙΡΟΤΕΧΝΗΣ ΤΟΠΟΓΡΑΦΟΣ
24
23
22
Ο.Τ.

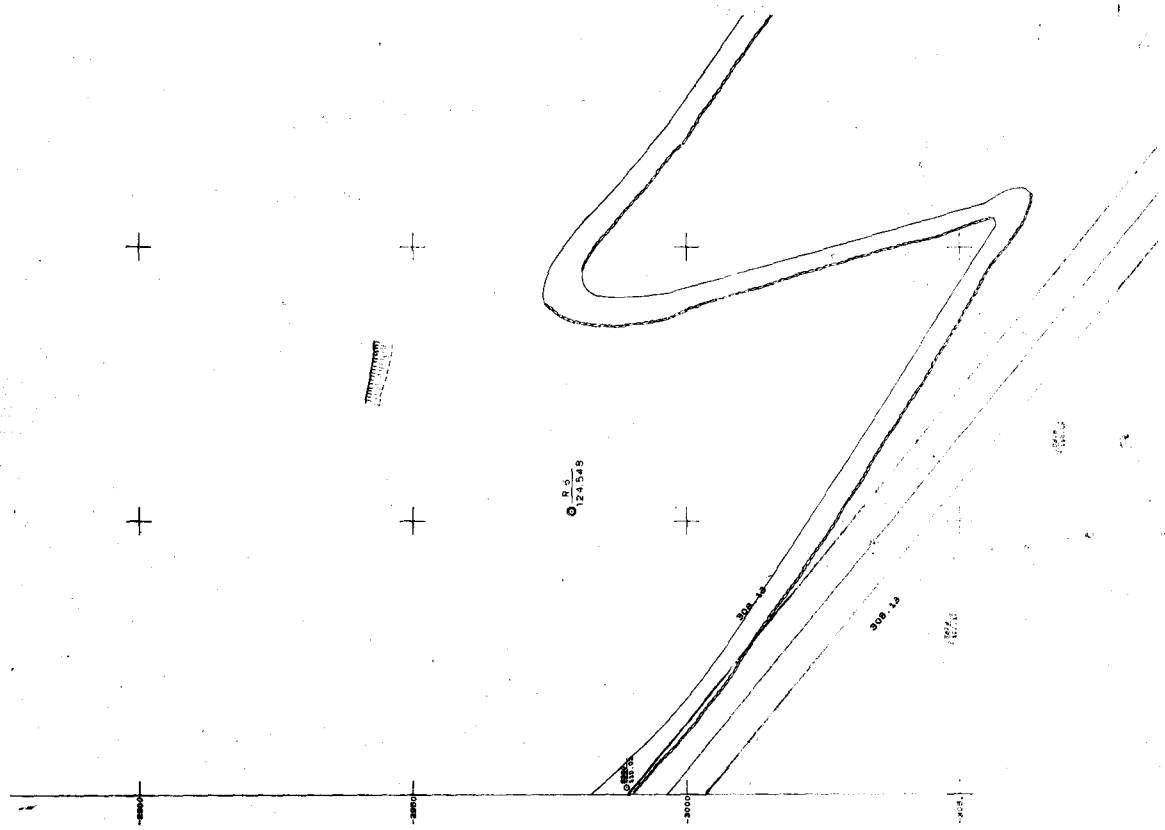

ΣΥΝ/ΝΕΣ ΤΡΙΓ/ΚΩΝ - ΠΟΛ/ΚΩΝ

S1	X1	Y1
T39	12005.15	-3027.97
8233	12004.78	-3109.23
8235	12049.84	-3060.43
8234	12017.85	-3029.28
8236	12021.15	-2977.77
8238	12002.77	-2902.11
8237	12016.99	-2888.17
8239	11792.71	-2888.32
8867	11779.48	-2827.70
8868	11794.81	-3149.79
8869	11792.77	-3145.79
8374	11820.07	-3246.23
8375	11884.22	-3146.34
8376	11884.22	-3145.74
8377	11888.48	-3106.57
8378	11912.86	-3048.32
8379	11912.86	-2988.05
8380	11751.34	

ΣΥΝ/ΝΕΣ Ο.Τ.

Ο.Τ. 162

ΧΑΡΑΚΤ.:Ε.ΣΧ.

T1	X	Y
T1	12015.50	-3384.25
T2	12016.07	-3384.75
T3	11978.47	-3380.79
T4	11970.15	-2923.92
T5	11965.77	-2877.74
T6	11972.30	-2865.13
T7	11728.70	-2898.86
T8	11728.70	-2897.7
T9	11972.98	-2707.05
T10	12036.56	-2716.81
T11	12040.57	-2754.85
T12	12041.97	-2820.87
T13	12041.97	-2853.11
T14	12041.15	-3226.57
T15	12035.95	-3301.93
T16	12045.21	-3305.28
T17	12045.62	-3305.20
T18	12039.99	-3371.66
T19		-3301.94

ΣΥΝ/ΝΕΙ ΑΞ/ΣΕΩΝ

K1	X1	Y1
K201	12044.19	-3321.81
K215	11792.15	-3289.24
K214	11792.00	-3289.00
K288	12043.00	-3302.00
K289	11913.38	-3152.22
K290	12044.00	-3302.00

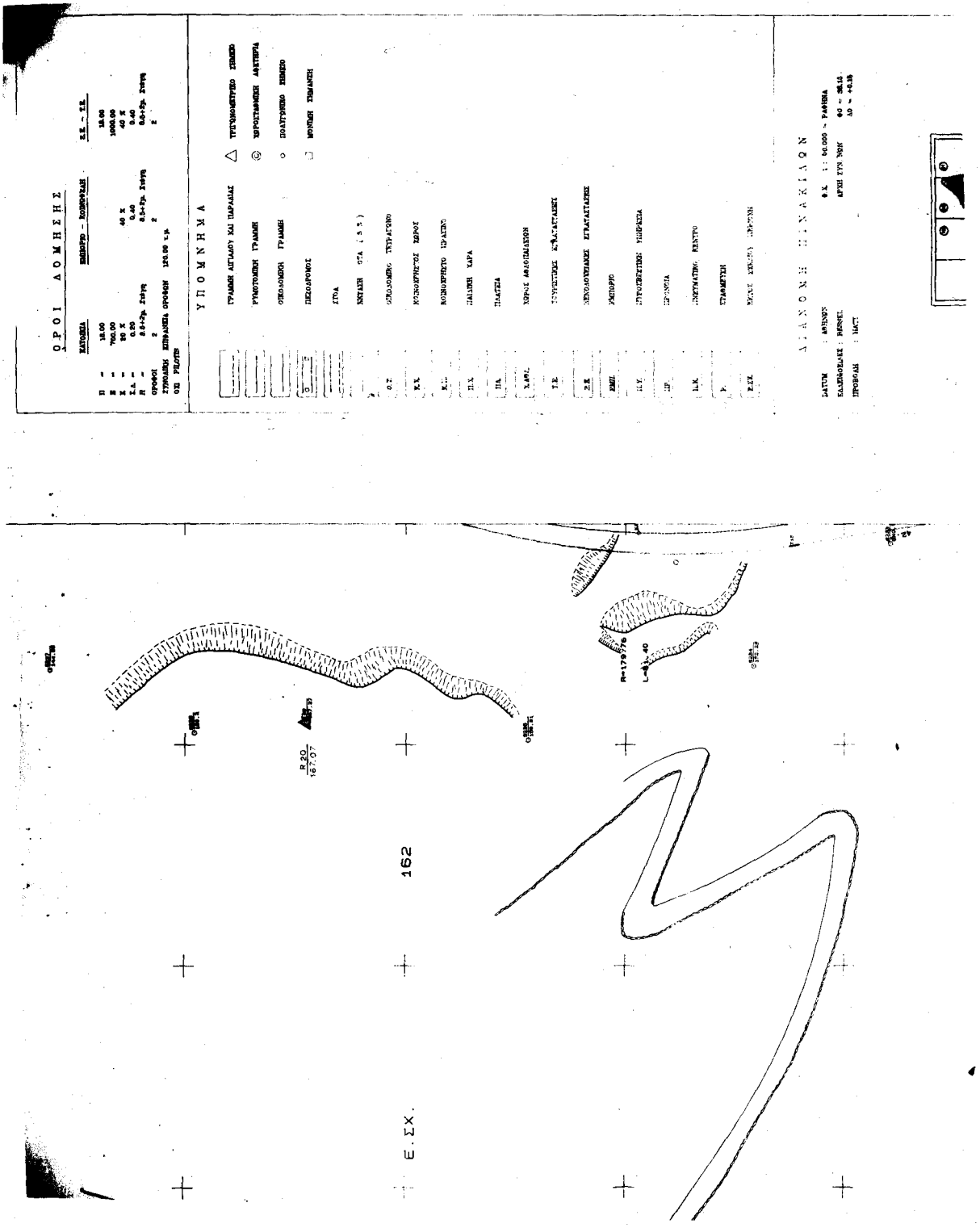
ΟΡΟΙ ΔΟΜΗΣΗΣ
ΥΠΟΜΝΗΜΑ
ΔΙΑΓΩΝΙΟΣ ΠΙΝΑΚΙΔΟΣ
R20
167.07
162
Ε.ΣΧ.

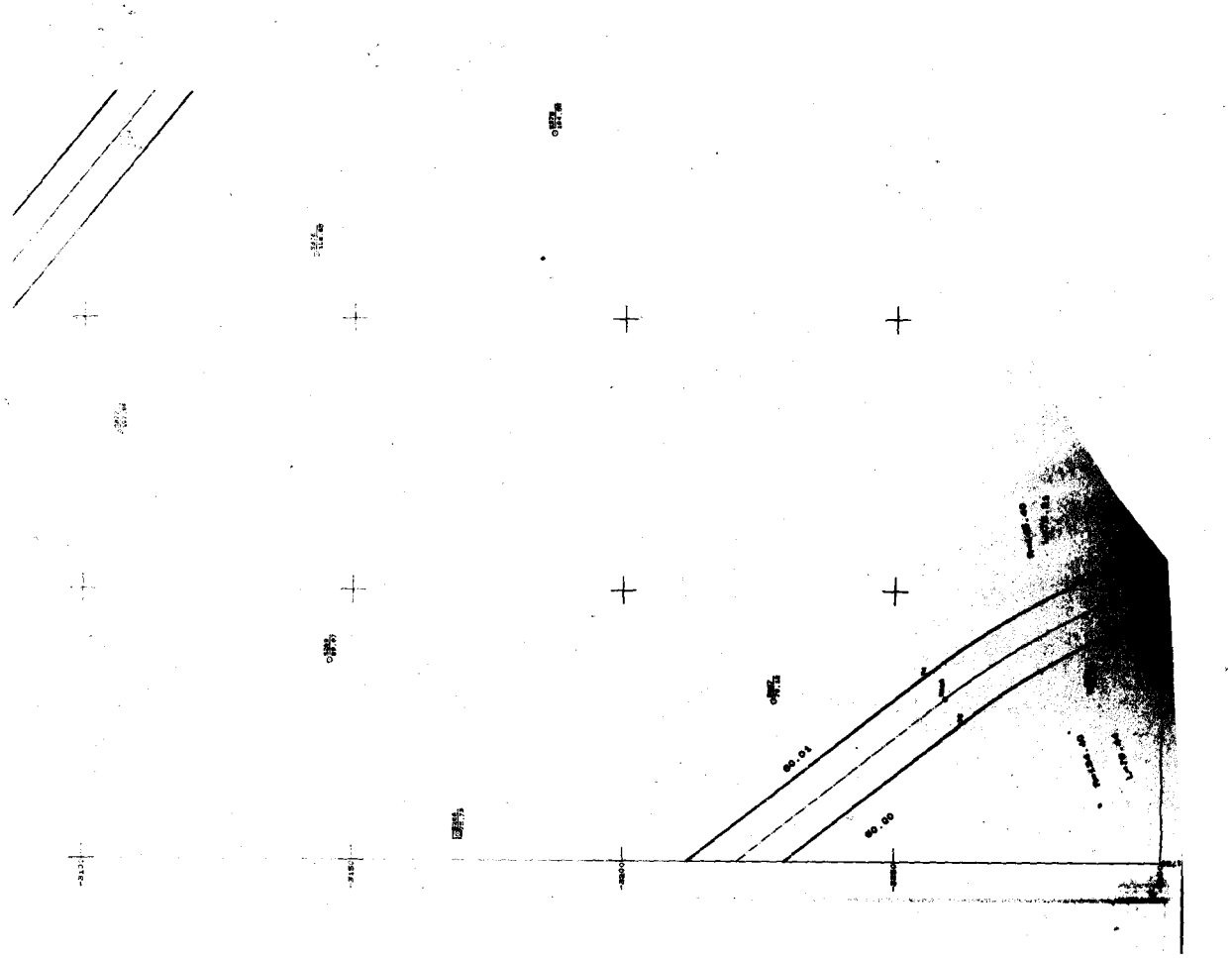
60.01
60.00

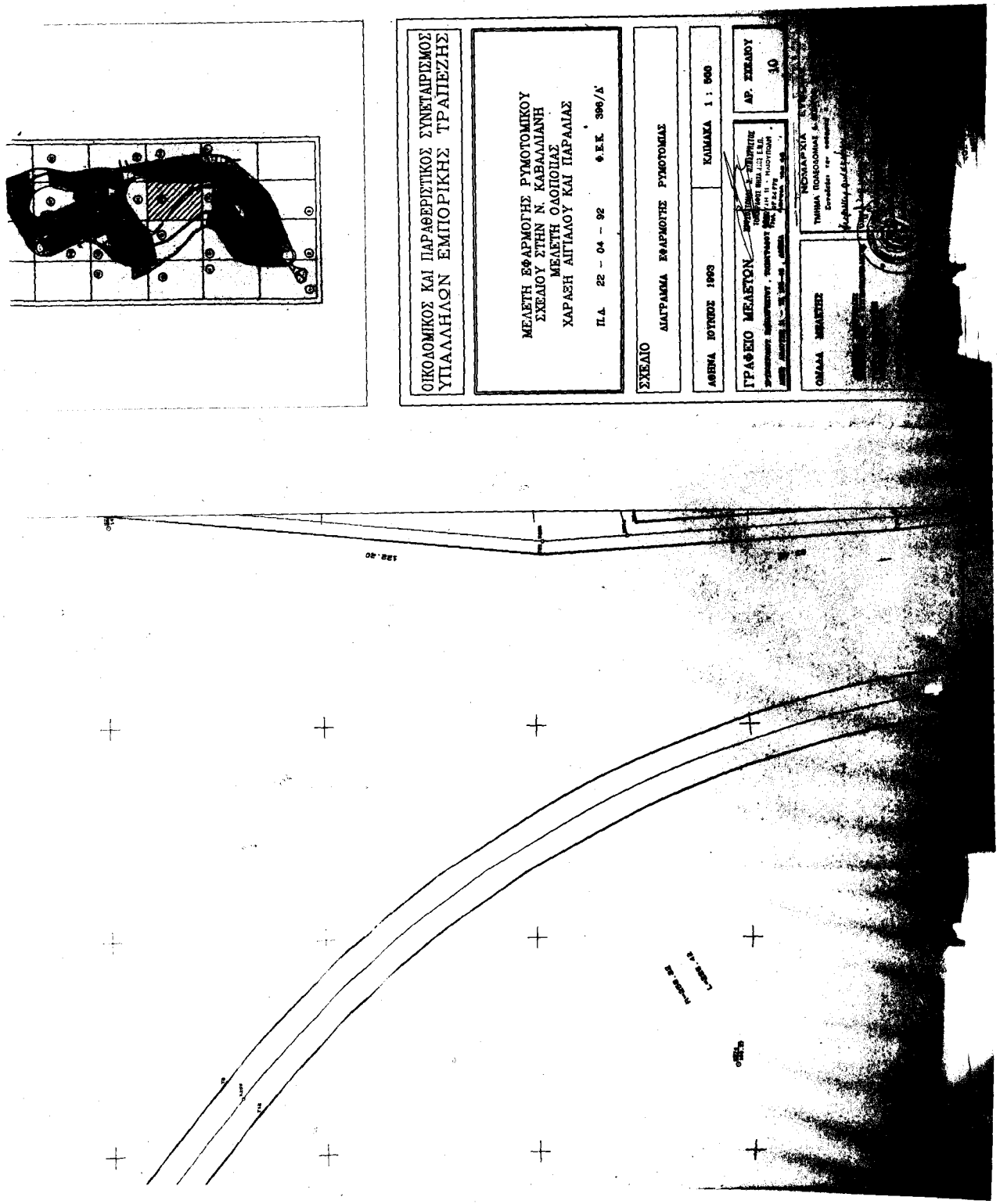
ΟΙΚΟΔΟΜΙΚΟΣ ΚΑΙ ΠΑΡΑΘΕΡΙΣΤΙΚΟΣ ΣΥΝΕΤΑΙΡΙΣΜΟΣ
ΥΠΑΛΛΗΛΩΝ ΕΜΠΟΡΙΚΗΣ ΤΡΑΠΕΖΗΣ
ΜΕΛΕΤΗ ΕΦΑΡΜΟΓΗΣ ΡΥΜΟΤΟΜΙΚΟΥ
ΣΧΕΔΙΟΥ ΣΤΗΝ Ν. ΚΑΒΑΛΙΑΝΗ
ΜΕΛΕΤΗ ΟΔΟΠΟΙΑΣ
ΧΑΡΑΞΗ ΑΙΓΙΑΛΟΥ ΚΑΙ ΠΑΡΑΛΙΑΣ
Π.Δ. 22 - 04 - 92 Φ.Ε.Κ. 396/Δ'
ΣΧΕΔΙΟ
ΔΙΑΓΡΑΜΜΑ ΕΦΑΡΜΟΓΗΣ ΡΥΜΟΤΟΜΙΑΣ
ΑΘΗΝΑ ΙΟΥΝΙΟΣ 1993
ΚΛΙΜΑΚΑ 1 : 500
ΓΡΑΦΕΙΟ ΜΕΛΕΤΩΝ
ΑΡ. ΣΧΕΔΙΟΥ
10
ΟΜΑΔΑ ΜΕΛΕΤΗΣ
ΝΟΜΑΡΧΙΑ
ΤΜΗΜΑ ΠΟΛΕΟΔΟΜΙΑΣ

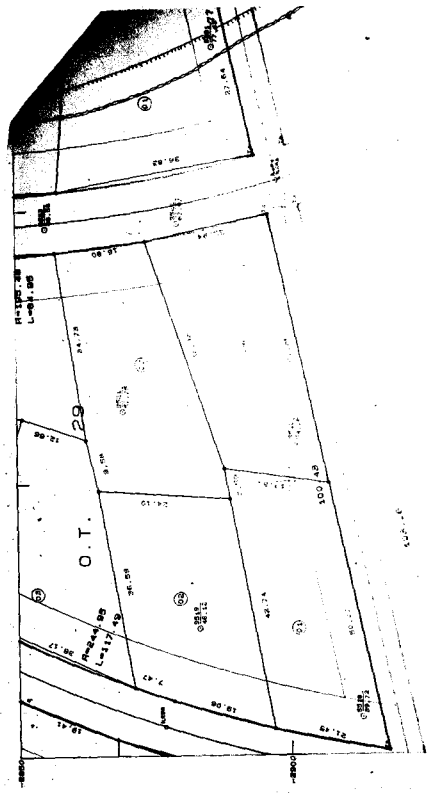
Ο.Τ.
29
R=245.99
L=117.79
R=320.18
L=91.95
100.49
24.79
9.06
26.06
12.06
29.41
7.47
40.74
24.10
30.62
22.84
27.47
-2800
-2900



Ο Ρ Ο Ι Δ Ο Μ Η Σ Η Σ

	ΚΑΤΟΙΚΙΑ	ΕΜΠΟΡΙΟ - ΚΟΙΝΟΦΕΛΗ	Κ.Ε. - Τ.Ε.
Π	18.00		18.00
Β	700.00		1000.00
Σ	20 %	40 %	40 %
Τ.Δ.	0.20	0.40	0.40
Η	8.5+2μ. Στέγη	8.5+2μ. Στέγη	8.5+2μ. Στέγη
ΟΡΟΦΟΙ	2	2	2

ΥΨΟΣΤΗ ΕΠΙΦΑΝΕΙΑ ΟΡΟΦΩΝ 120.00 τ.μ.
ΟΧΙ ΠΛΟΥΤΗ

Υ Π Ο Μ Ν Η Μ Α

	ΓΡΑΜΜΗ ΑΓΩΑΛΟΥ ΧΑΙ ΠΑΡΑΛΙΑΣ	△	ΤΡΙΓΩΝΟΜΕΤΡΙΚΟ ΣΗΜΕΙΟ
	ΡΥΜΟΤΟΜΗΣΗ ΓΡΑΜΜΗ	◎	ΧΟΡΟΣΤΑΘΜΙΚΗ ΑΦΕΤΗΡΙΑ
	ΟΙΚΟΔΟΜΙΚΗ ΓΡΑΜΜΗ	○	ΠΟΛΙΓΩΝΙΚΟ ΣΗΜΕΙΟ
	ΠΕΖΟΔΡΟΜΟΣ	□	ΜΟΝΙΜΗ ΣΗΜΑΝΣΗ
	ΣΤΟΑ		
	ΝΥΣΤΑΓΗ ΟΤΑ (Α.Τ.)		
	ΟΙΚΟΔΟΜΙΚΟ ΤΕΤΡΑΓΩΝΟ		
Κ.Χ.	ΚΟΙΝΟΧΡΗΣΤΟΙ ΧΩΡΟΙ		
Κ.Π.	ΚΟΙΝΟΧΡΗΣΤΟ ΠΡΑΣΙΝΟ		
Π.Χ.	ΠΑΛΑΙΗ ΧΑΡΑ		
ΠΛ	ΠΛΑΤΕΙΑ		
Α.Δ.Π.	ΧΩΡΟΣ ΑΘΛΟΠΑΙΔΙΩΝ		
Τ.Ε.	ΤΟΥΡΙΣΤΙΚΟΣ ΣΥΝΑΥΛΙΑΣΜΟΣ		
Ν.Χ.	ΝΕΟΝΑΟΧΥΙΑΚΟΣ ΣΥΝΑΥΛΙΑΣΜΟΣ		
ΕΜΠ.	ΕΜΠΟΡΙΟ		
Υ.Ε.	ΥΠΟΔΟΜΕΣΤΙΚΗ ΥΠΗΡΕΣΙΑ		
ΔΡ	ΔΡΟΜΟΣ		
Κ.Κ.	ΚΟΙΝΟΤΙΚΟ ΚΕΝΤΡΟ		
Σ	ΣΤΑΘΜΕΥΣΗ		
[illegible]	[illegible]		

[illegible]



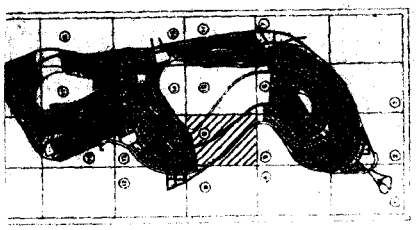

ΟΙΚΟΔΟΜΙΚΟΣ ΚΑΙ ΠΑΡΑΘΕΡΙΣΤΙΚΟΣ ΣΥΝΔΕΣΜΟΣ
ΝΤΙΑΛΑΝΗΣ ΕΜΠΟΡΙΚΗΣ ΤΡΑ...

ΜΕΛΕΤΗ ΕΦΑΡΜΟΓΗΣ ΡΥΜΟΤΟΜΙΑΣ
ΣΧΕΔΙΟΥ ΣΤΗΝ Ν. ΚΑΒΑΛΙΑΝΗ
ΜΕΛΕΤΗ ΟΔΟΠΟΙΙΑΣ
ΧΑΡΑΞΗ ΑΙΓΙΑΛΟΥ ΚΑΙ ΠΑΡΑΛΙΑΣ

ΠΑ. 22 - '04 - 92 Φ.Ε.Κ. 388/Δ

ΧΕΙΡΑΦΟ
ΔΙΑΓΡΑΜΜΑ ΕΦΑΡΜΟΓΗΣ ΡΥΜΟΤΟΜΙΑΣ

ΑΘΗΝΑ ΙΟΥΝΙΟΣ 1993 ΚΛΙΜΑΚΑ 1 : 500

ΓΡΑΦΕΙΟ ΜΕΛΕΤΩΝ

ΑΡ. ΣΧΕΔΙΟΥ 9

ΝΟΜΑΡΧΙΑ ΕΥΒΟΙΑΣ
ΤΜΗΜΑ ΠΟΛΕΟΔΟΜΙΑΣ & ΔΟΜΩΝ ΧΑΛΚΙΔΑΣ

Κυρίως ρυμοτομούμενες οδοί

Η ΕΠΙΤΡΟΠΗ ΡΥΜΟΤΟΜΙΑΣ

Αριθμ. Πρωτ.: 8223
Ημερ.: 22-3-93

Τ.Κ. 34100

Αρμόδιος: Τ.Κ. 34100

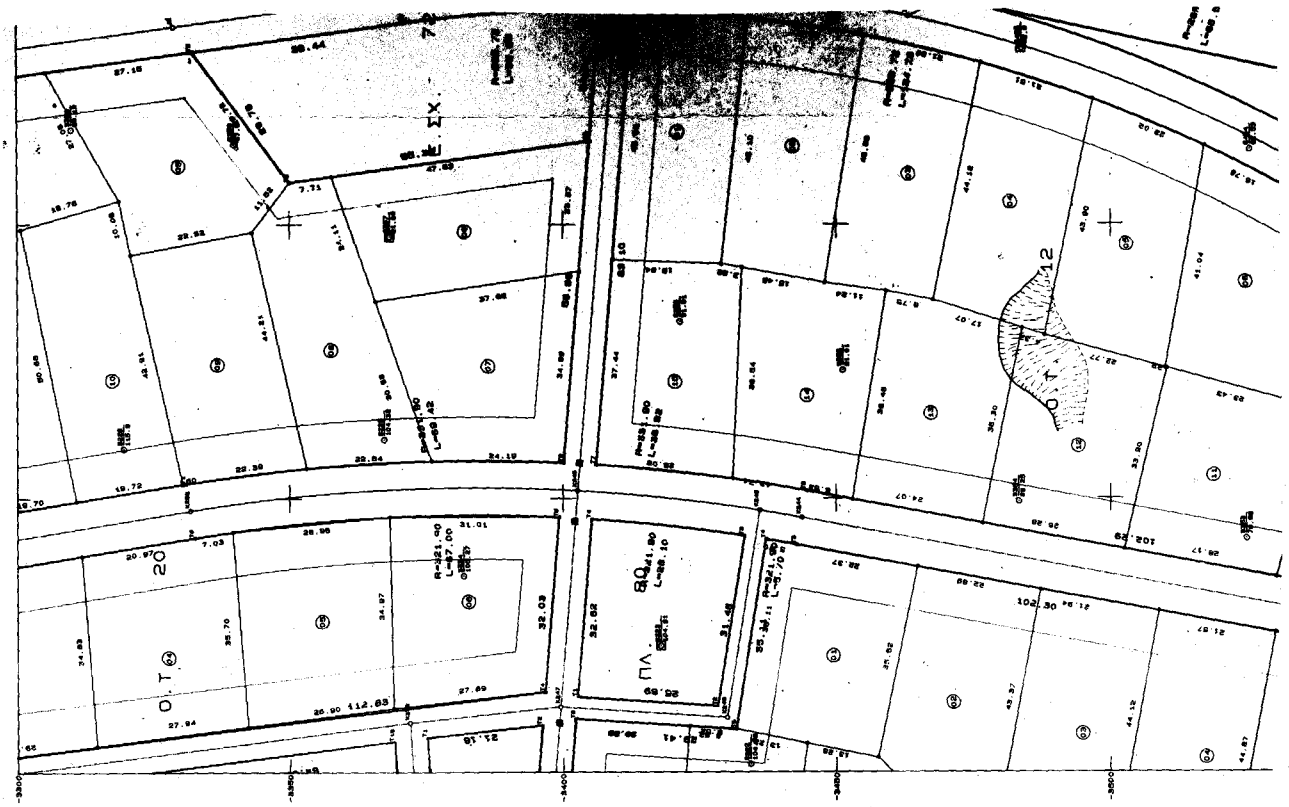

ΣΥΝ/ΝΕΙ ΤΡΙΓ/ΚΩΝ - ΠΟΛ/ΚΩΝ		
S1	X1	Y1
8119	12394.02	-3406.62
8137	12394.48	-3409.98
8137	12398.49	-3729.39
8138	12188.49	-3844.88
8139	12207.64	-3846.80
8140	12211.85	-3846.80
8141	12243.03	-3846.49
8142	12245.05	-3846.34
8143	12189.82	-3869.23
8144	12159.54	-3897.30
8145	12159.54	-3897.30
8146	12158.82	-3900.00
8147	12098.84	-3876.33
8148	12098.97	-3710.55
8149	12098.97	-3710.55
8150	12088.88	-3384.12
8151	12087.46	-3326.39
8152	12073.10	-3417.87
8153	12110.84	-3417.87
8154	12110.84	-3387.38
8155	12109.11	-3319.51
8156	12080.88	-3319.51
8157	12080.88	-3364.77
8158	12080.74	-3454.77
8159	12133.39	-3471.24
8160	12133.79	-3471.24
8161	12133.79	-3340.77
8162	12164.84	-3339.77
8163	12165.85	-3310.00
8164	12165.85	-3310.00
8165	12095.33	-3327.77
8166	12113.94	-3327.77
8167	12113.94	-3556.22
8168	12163.40	-3525.33
8169	12163.40	-3525.33
8170	12197.14	-3449.73
8171	12197.14	-3449.73
8172	12199.75	-3414.35
8173	12199.75	-3414.35
8174	12211.96	-3341.89

ΣΥΝ/ΝΕΙ ΑΞ/ΣΕΩΝ		
K1	X1	Y1
8864	12064.08	-3895.41
8865	12126.77	-3897.25
8866	12126.77	-3897.25
8867	12061.85	-3898.47
8868	12101.85	-3898.47
8869	12101.85	-3898.47
8870	12101.00	-3872.00
8871	12102.79	-3872.34
8872	12102.79	-3872.34
8873	12102.79	-3898.37
8874	12102.79	-3898.37
8875	12101.98	-3898.37
8876	12101.98	-3898.37
8877	12101.98	-3898.37
8878	12102.79	-3898.37
8879	12102.79	-3898.37
8880	12102.79	-3898.37
8881	12102.79	-3898.37
8882	12102.79	-3898.37
8883	12102.79	-3898.37
8884	12102.79	-3898.37
8885	12102.79	-3898.37
8886	12102.79	-3898.37
8887	12102.79	-3898.37
8888	12102.79	-3898.37
8889	12102.79	-3898.37
8890	12102.79	-3898.37
8891	12102.79	-3898.37
8892	12102.79	-3898.37
8893	12102.79	-3898.37
8894	12102.79	-3898.37
8895	12102.79	-3898.37
8896	12102.79	-3898.37
8897	12102.79	-3898.37
8898	12102.79	-3898.37
8899	12102.79	-3898.37
8900	12102.79	-3898.37
8901	12102.79	-3898.37
8902	12102.79	-3898.37
8903	12102.79	-3898.37
8904	12102.79	-3898.37
8905	12102.79	-3898.37
8906	12102.79	-3898.37
8907	12102.79	-3898.37
8908	12102.79	-3898.37
8909	12102.79	-3898.37
8910	12102.79	-3898.37
8911	12102.79	-3898.37
8912	12102.79	-3898.37
8913	12102.79	-3898.37
8914	12102.79	-3898.37
8915	12102.79	-3898.37
8916	12102.79	-3898.37
8917	12102.79	-3898.37
8918	12102.79	-3898.37
8919	12102.79	-3898.37
8920	12102.79	-3898.37
8921	12102.79	-3898.37
8922	12102.79	-3898.37
8923	12102.79	-3898.37
8924	12102.79	-3898.37
8925	12102.79	-3898.37
8926	12102.79	-3898.37
8927	12102.79	-3898.37
8928	12102.79	-3898.37
8929	12102.79	-3898.37
8930	12102.79	-3898.37
8931	12102.79	-3898.37
8932	12102.79	-3898.37
8933	12102.79	-3898.37
8934	12102.79	-3898.37
8935	12102.79	-3898.37
8936	12102.79	-3898.37
8937	12102.79	-3898.37
8938	12102.79	-3898.37
8939	12102.79	-3898.37
8940	12102.79	-3898.37
8941	12102.79	-3898.37
8942	12102.79	-3898.37
8943	12102.79	-3898.37
8944	12102.79	-3898.37
8945	12102.79	-3898.37
8946	12102.79	-3898.37
8947	12102.79	-3898.37
8948	12102.79	-3898.37
8949	12102.79	-3898.37
8950	12102.79	-3898.37
8951	12102.79	-3898.37
8952	12102.79	-3898.37
8953	12102.79	-3898.37
8954	12102.79	-3898.37
8955	12102.79	-3898.37
8956	12102.79	-3898.37
8957	12102.79	-3898.37
8958	12102.79	-3898.37
8959	12102.79	-3898.37
8960	12102.79	-3898.37
8961	12102.79	-3898.37
8962	12102.79	-3898.37
8963	12102.79	-3898.37
8964	12102.79	-3898.37
8965	12102.79	-3898.37
8966	12102.79	-3898.37
8967	12102.79	-3898.37
8968	12102.79	-3898.37
8969	12102.79	-3898.37
8970	12102.79	-3898.37
8971	12102.79	-3898.37
8972	12102.79	-3898.37
8973	12102.79	-3898.37
8974	12102.79	-3898.37
8975	12102.79	-3898.37
8976	12102.79	-3898.37
8977	12102.79	-3898.37
8978	12102.79	-3898.37
8979	12102.79	-3898.37
8980	12102.79	-3898.37
8981	12102.79	-3898.37
8982	12102.79	-3898.37
8983	12102.79	-3898.37
8984	12102.79	-3898.37

ΣΥΝ/ΝΕΙ Ο.Τ.		
Ο.Τ. 11		
ΧΑΡΑΚΤ.: Ο.Τ.		
Τ1	X	Y
Τ2	11942.80	-3765.06
Τ3	11921.49	-3897.27
Τ4	11996.43	-3897.27
Τ5	11998.61	-3797.28
Τ6	12044.61	-3797.28
Τ7	12114.19	-3806.84
Τ8	12048.01	-3899.28
Τ9	11945.11	-3877.89

Ο.Τ. 12		
ΧΑΡΑΚΤ.: Ο.Τ.		
Τ1	X	Y
Τ2	12199.08	-3415.91
Τ3	12197.14	-3449.73
Τ4	12117.19	-3503.38
Τ5	12078.09	-3503.38
Τ6	12061.85	-3510.00
Τ7	12101.41	-3444.60
Τ8	12105.25	-3406.11

Ο.Τ. 68		
ΧΑΡΑΚΤ.: Ε.ΣΧ.		
Τ1	X	Y
Τ2	12190.10	-3475.27
Τ3	12218.07	-3536.79
Τ4	12222.79	-3530.97
Τ5	12222.79	-3800.78

Ο.Τ. 69		
ΧΑΡΑΚΤ.: Ε.ΣΧ.		
Τ1	X	Y
Τ2	12190.07	-3415.92
Τ3	12222.01	-3530.97
Τ4	12243.01	-3489.44

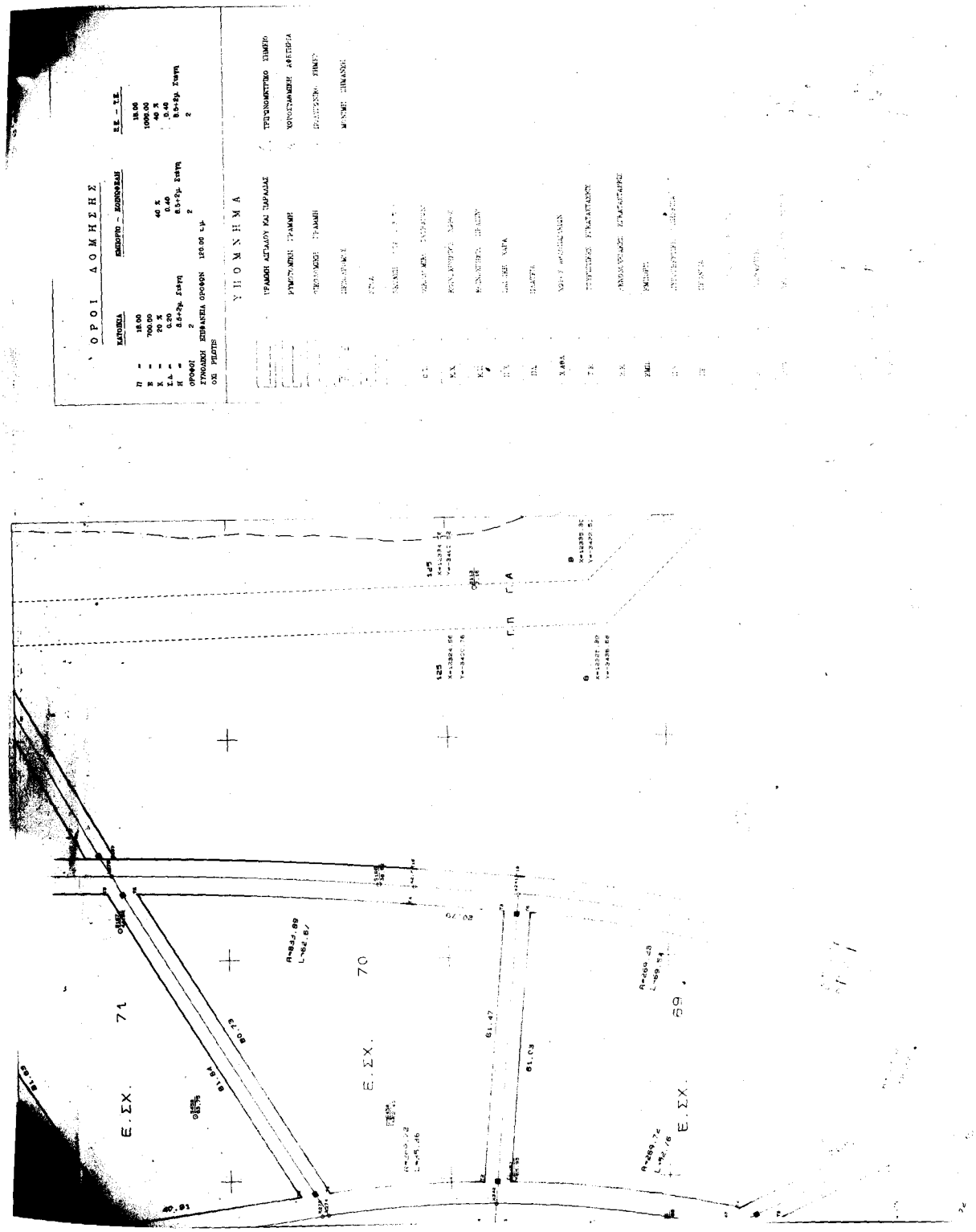
Ο Ρ Ο Ι Δ Ο Μ Η Σ Η Σ
ΚΑΤΟΙΚΙΑ
ΕΜΠΟΡΙΟ - ΞΕΝΟΔΟΧΕΙΑ
Π.Ε. - Τ.Ε.
18.00
700.00
20 %
0.20
40 %
0.40
Υ Π Ο Μ Ν Η Μ Α
Ε.ΣΧ.
70
71
59
Γ.Π.
Γ.Α.

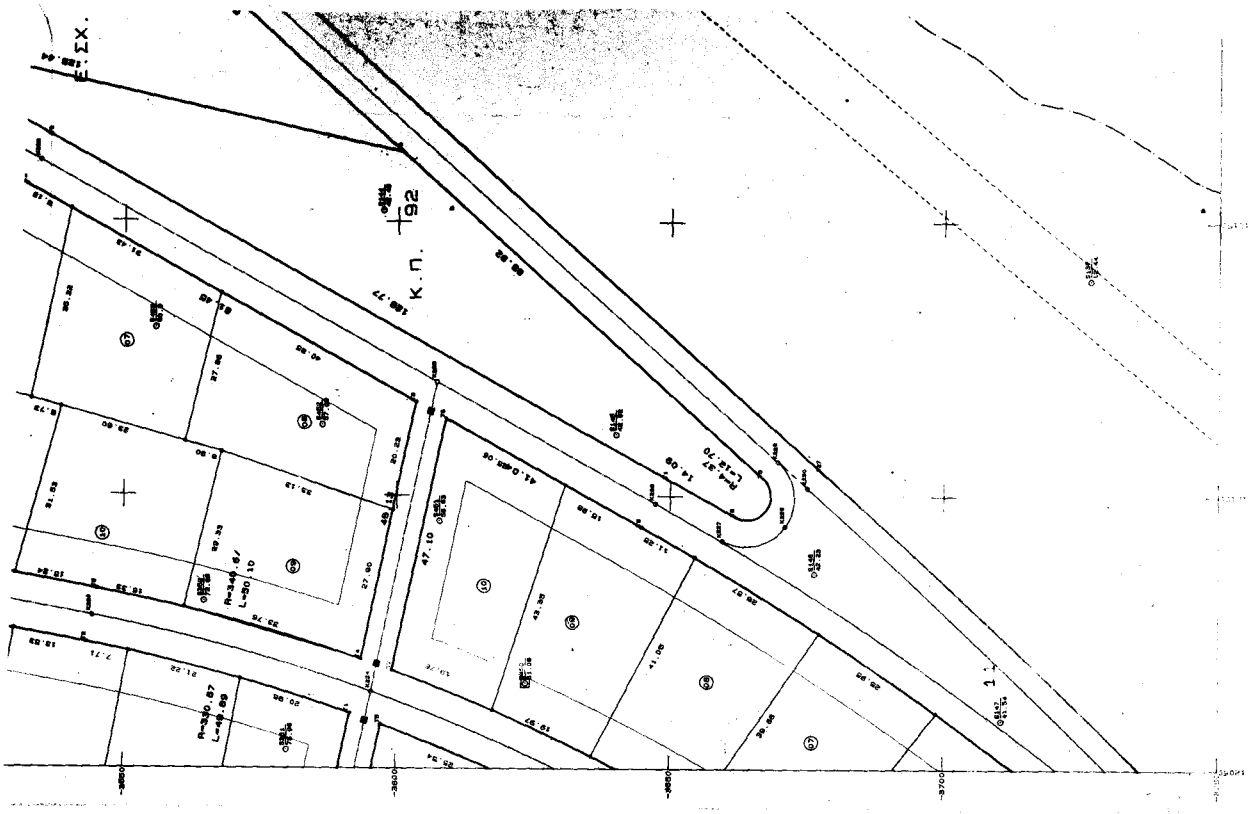

T8	12644.13	-3489.44
T9	12644.28	-3488.08
T10	12266.90	-3419.53

O.Τ. 70

ΧΑΡΑΚΤ.: Ε.ΣΧ.

Τ1	X	Y
T1	12197.06	-3372.34
T2	12198.17	-3407.61
T3	12200.44	-3412.35
T4	12282.35	-3411.85
T5	12285.38	-3329.27

O.Τ. 71

ΧΑΡΑΚΤ.: Ε.ΣΧ.

Τ1	X	Y
T1	12190.61	-3325.27
T2	12195.20	-3385.40
T3	12285.42	-3322.14
T4	12285.02	-3320.10

O.Τ. 72

ΧΑΡΑΚΤ.: Ε.ΣΧ.

Τ1	X	Y
T1	12181.46	-3332.15
T2	12177.09	-3370.85
T3	12183.26	-3404.97
T4	12189.16	-3400.80
T5	12186.85	-3371.82

O.Τ. 80

ΧΑΡΑΚΤ.: ΠΛ.

Τ1	X	Y
T1	12063.77	-3402.67
T2	12063.11	-3433.31
T3	12098.20	-3433.22
T4	12098.28	-3405.30

O.Τ. 20

ΧΑΡΑΚΤ.: Ο.Τ.

Τ1	X	Y
T1	12074.42	-3318.95
T2	12047.35	-3324.25
T3	12063.99	-3384.72
T4	12064.88	-3386.72
T5	12066.82	-3388.31
T6	12066.83	-3388.54

O.Τ. 92

ΧΑΡΑΚΤ.: Κ.Π.

Τ1	X	Y
T1	12103.08	-3646.61
T2	12180.20	-3634.57
T3	12180.10	-3637.57
T4	12162.70	-3600.78
T5	12163.36	-3600.98
T6	12103.36	-3601.15

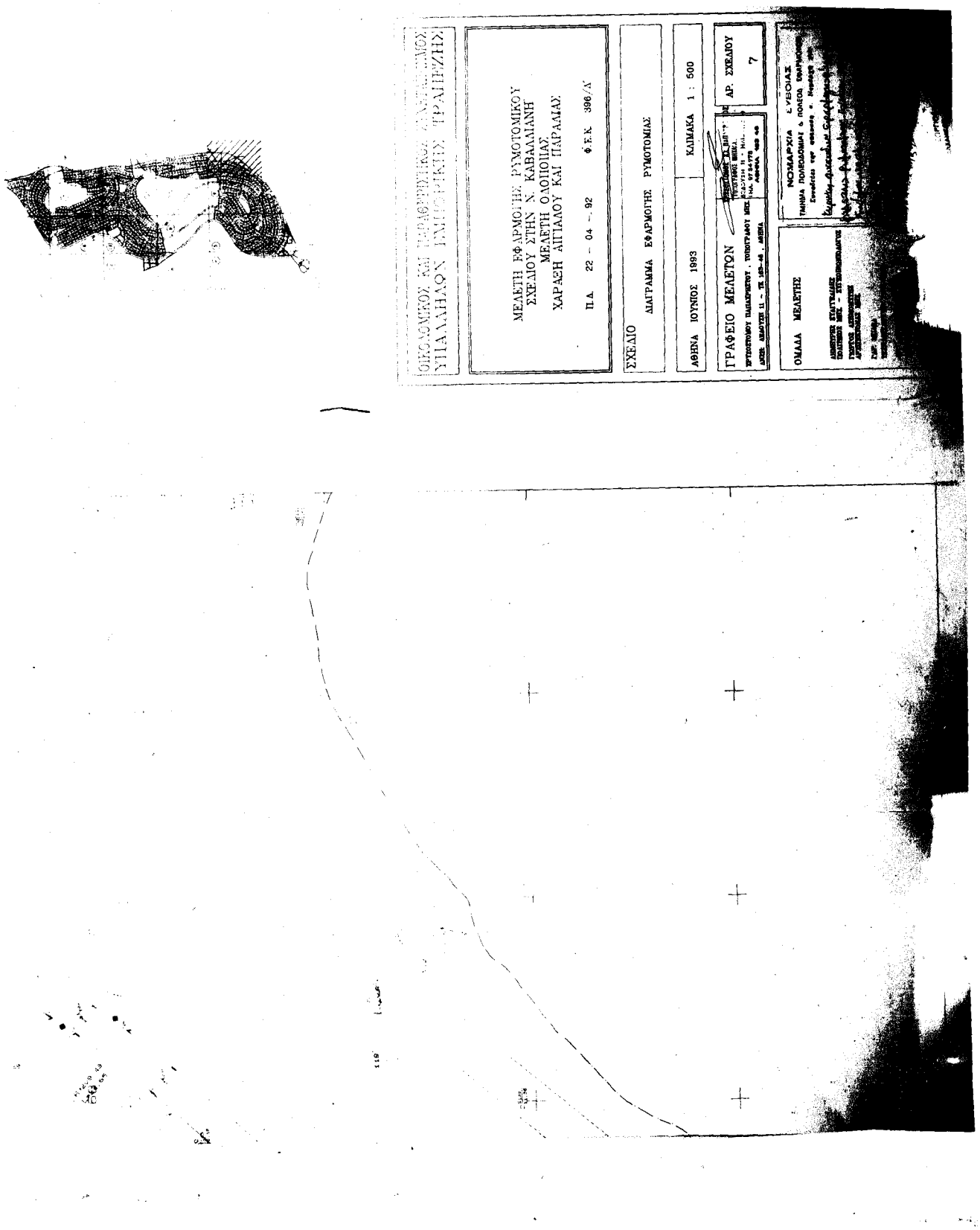
ΕΛΛΗΝΙΚΗ ΔΗΜΟΚΡΑΤΙΑ
ΟΙΚΟΝΟΜΙΚΟΥ ΜΕ ΔΗΜΟΣΙΟΥΣ ΕΡΓΑΣΙΕΣ ΥΠΟΥΡΓΕΙΟ
ΜΕΛΕΤΗ ΕΦΑΡΜΟΓΗΣ ΡΥΜΟΤΟΜΙΚΟΥ
ΣΧΕΔΙΟΥ ΣΤΗΝ Ν. ΚΑΒΑΛΛΙΑΝΗ
ΜΕΛΕΤΗ ΟΛΟΠΟΙΙΑΣ
ΧΑΡΑΞΗ ΑΙΓΙΑΛΟΥ ΚΑΙ ΠΑΡΑΛΙΑΣ
Π.Δ. 22 - 04 - 92 Φ.Ε.Κ. 396/Δ'
ΣΧΕΔΙΟ
ΔΙΑΓΡΑΜΜΑ ΕΦΑΡΜΟΓΗΣ ΡΥΜΟΤΟΜΙΑΣ
ΑΘΗΝΑ ΙΟΥΝΙΟΣ 1993
ΚΛΙΜΑΚΑ 1 : 500
ΓΡΑΦΕΙΟ ΜΕΛΕΤΩΝ
ΑΡ. ΣΧΕΔΙΟΥ
7
ΟΜΑΔΑ ΜΕΛΕΤΗΣ
ΝΟΜΑΡΧΙΑ ΛΕΥΚΑΔΑΣ

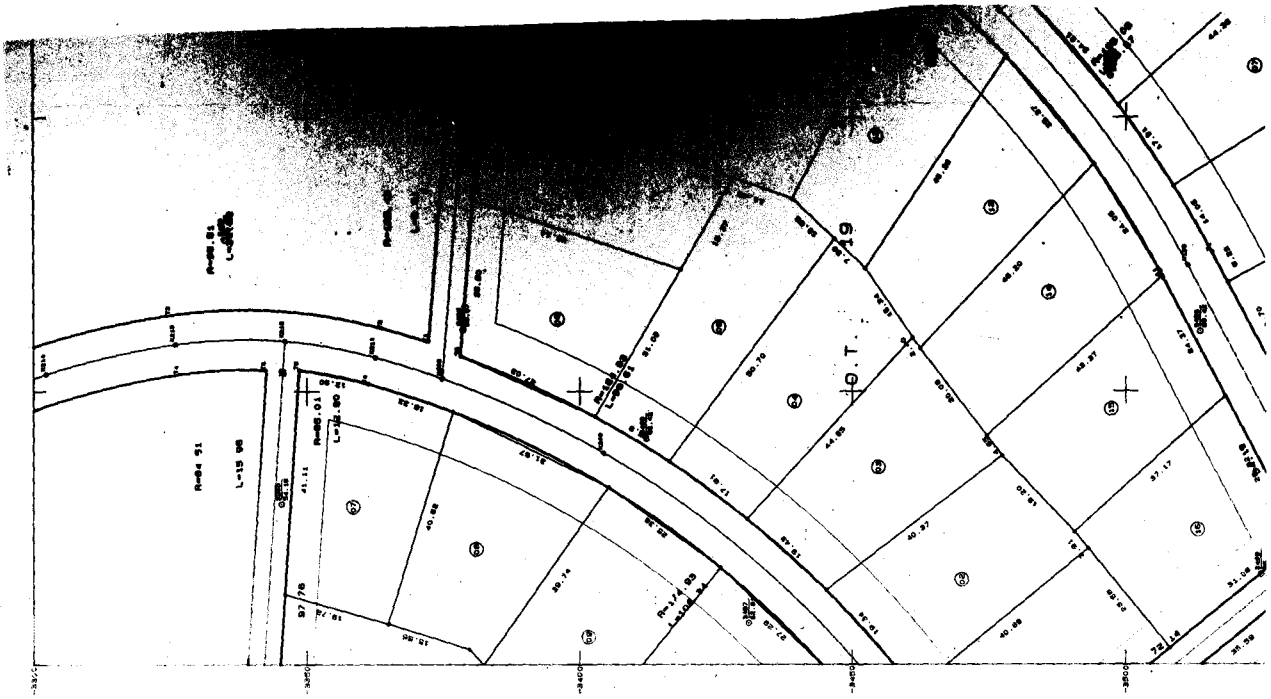

ΣΥΝ/ΝΕΣ ΑΞ/ΣΕΩΝ		
Κ1	Χ1	Υ1
[illegible]	[illegible]	[illegible]

Ο.Τ. 19		
ΚΑΡΑΚΤΗΡΙΣΤΙΚΑ Ο.Τ.		
Τ1	Χ	Υ
[illegible]	[illegible]	[illegible]

Ο.Τ. 10		
ΚΑΡΑΚΤΗΡΙΣΤΙΚΑ Ο.Τ.		
Τ1	Χ	Υ
[illegible]	[illegible]	[illegible]

Ο.Τ. 15Ο		
ΚΑΡΑΚΤΗΡΙΣΤΙΚΑ Ο.Τ.		
Τ1	Χ	Υ
[illegible]	[illegible]	[illegible]

Ο.Τ. 15		
ΚΑΡΑΚΤΗΡΙΣΤΙΚΑ Ο.Τ.		
Τ1	Χ	Υ
[illegible]	[illegible]	[illegible]


ΟΡΟΙ ΔΟΜΗΣΗΣ
ΥΠΟΜΝΗΜΑ
ΔΙΑΝΟΜΗ ΠΙΝΑΚΙΔΩΝ

Ο.Τ.
14
13
93
Κ.Π.
140
Κ.Χ.
R=209.08
L=15.34
R=209.08
L=45.40
R=209.08
L=41.81
R=209.08
L=15.34
40.20
40.93
42.28
45.39
40.36
46.04
41.82
40.33
40.50
44.05
44.04
44.30
41.26
40.78
40.78
40.78
40.44
40.23
42.70
38.20
33.99
3.40
106.02

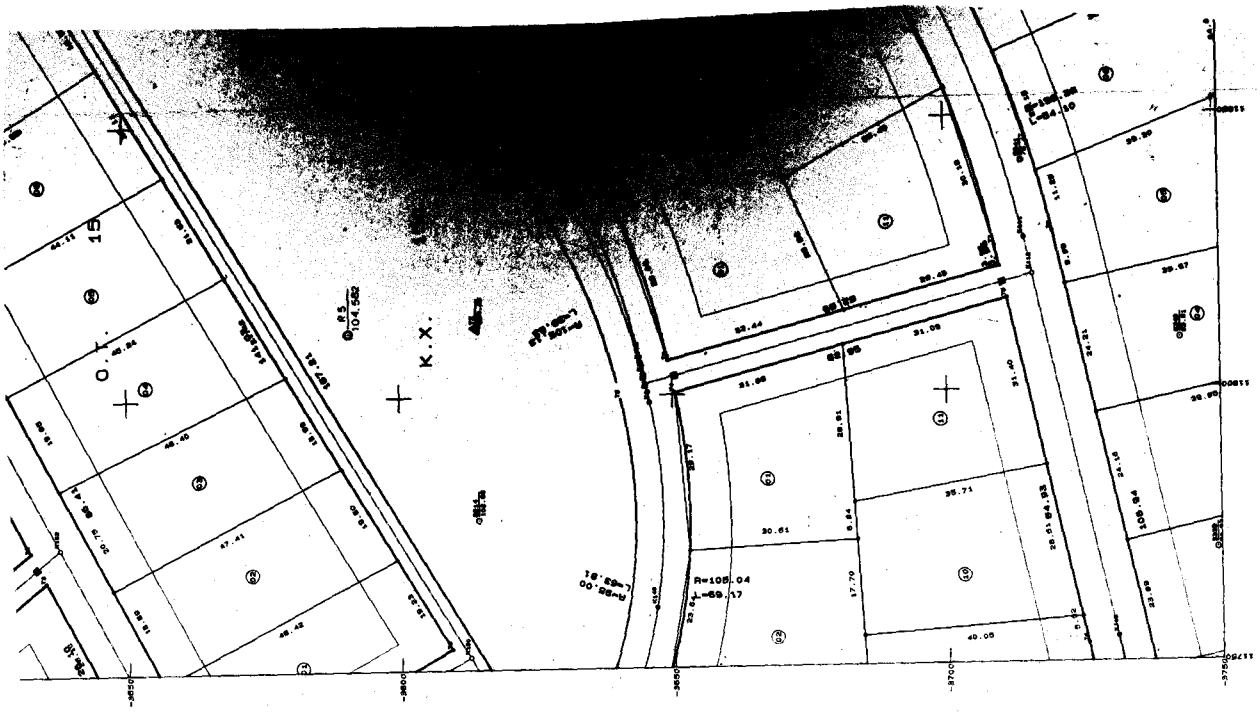

Ο.Τ.	ΧΑΡΑΚΤ. Κ.Χ.	X	Y
33	1	11954.70	4441.36
	2	11941.35	4441.36
	3	11937.95	4441.36

Ο.Τ.	ΧΑΡΑΚΤ. Ο.Τ.	X	Y
14	1	11866.67	4442.36
	2	11866.67	4441.36
	3	11866.42	4441.36
	4	11866.42	4424.00
	5	11866.54	4424.00
	6	11866.54	4423.00
	7	11866.54	4422.00
	8	11866.54	4421.00
	9	11866.54	4420.00
	10	11866.54	4419.00
	11	11866.54	4418.00
	12	11866.54	4417.00
	13	11866.54	4416.00
	14	11866.54	4415.00
	15	11866.54	4414.00
	16	11866.54	4413.00
	17	11866.54	4412.00
	18	11866.54	4411.00
	19	11866.54	4410.00
	20	11866.54	4409.00
	21	11866.54	4408.00
	22	11866.54	4407.00
	23	11866.54	4406.00
	24	11866.54	4405.00
	25	11866.54	4404.00
	26	11866.54	4403.00
	27	11866.54	4402.00
	28	11866.54	4401.00
	29	11866.54	4400.00
	30	11866.54	4399.00
	31	11866.54	4398.00
	32	11866.54	4397.00
	33	11866.54	4396.00
	34	11866.54	4395.00
	35	11866.54	4394.00
	36	11866.54	4393.00
	37	11866.54	4392.00
	38	11866.54	4391.00
	39	11866.54	4390.00
	40	11866.54	4389.00
	41	11866.54	4388.00
	42	11866.54	4387.00
	43	11866.54	4386.00
	44	11866.54	4385.00
	45	11866.54	4384.00
	46	11866.54	4383.00
	47	11866.54	4382.00
	48	11866.54	4381.00
	49	11866.54	4380.00
	50	11866.54	4379.00
	51	11866.54	4378.00
	52	11866.54	4377.00
	53	11866.54	4376.00
	54	11866.54	4375.00
	55	11866.54	4374.00
	56	11866.54	4373.00
	57	11866.54	4372.00
	58	11866.54	4371.00
	59	11866.54	4370.00
	60	11866.54	4369.00
	61	11866.54	4368.00
	62	11866.54	4367.00
	63	11866.54	4366.00
	64	11866.54	4365.00
	65	11866.54	4364.00
	66	11866.54	4363.00
	67	11866.54	4362.00
	68	11866.54	4361.00
	69	11866.54	4360.00
	70	11866.54	4359.00
	71	11866.54	4358.00
	72	11866.54	4357.00
	73	11866.54	4356.00
	74	11866.54	4355.00
	75	11866.54	4354.00
	76	11866.54	4353.00
	77	11866.54	4352.00
	78	11866.54	4351.00
	79	11866.54	4350.00
	80	11866.54	4349.00
	81	11866.54	4348.00
	82	11866.54	4347.00
	83	11866.54	4346.00
	84	11866.54	4345.00
	85	11866.54	4344.00
	86	11866.54	4343.00
	87	11866.54	4342.00
	88	11866.54	4341.00
	89	11866.54	4340.00
	90	11866.54	4339.00
	91	11866.54	4338.00
	92	11866.54	4337.00
	93	11866.54	4336.00
	94	11866.54	4335.00
	95	11866.54	4334.00
	96	11866.54	4333.00
	97	11866.54	4332.00
	98	11866.54	4331.00
	99	11866.54	4330.00
	100	11866.54	4329.00
	101	11866.54	4328.00
	102	11866.54	4327.00
	103	11866.54	4326.00
	104	11866.54	4325.00
	105	11866.54	4324.00
	106	11866.54	4323.00
	107	11866.54	4322.00
	108	11866.54	4321.00
	109	11866.54	4320.00
	110	11866.54	4319.00
	111	11866.54	4318.00
	112	11866.54	4317.00
	113	11866.54	4316.00

Ο.Τ.	ΧΑΡΑΚΤ. Κ.Χ.	X	Y
35	1	11905.32	4452.57
	2	11872.42	4452.57
	3	11872.42	4441.36



ΟΙΚΟΔΟΜΙΚΟΣ ΚΑΙ ΠΑΡΑΘΕΡΙΣΤΙΚΟΣ ΣΥΝΕΤΑΙΡΙΣΜΟΣ
ΥΠΑΛΛΗΛΩΝ ΕΜΠΟΡΙΚΗΣ ΤΡΑΠΕΖΑΣ

ΜΕΛΕΤΗ ΕΦΑΡΜΟΓΗΣ ΡΥΜΟΤΟΜΙΚΟΥ
ΣΧΕΔΙΟΥ ΣΤΗΝ Ν. ΚΑΒΑΛΙΑΝΗ
ΜΕΛΕΤΗ ΟΔΟΠΟΙΙΑΣ
ΧΑΡΑΞΗ ΑΙΓΙΑΛΟΥ ΚΑΙ ΠΑΡΑΛΙΑΣ

Π.Δ. 22 - 04 - 92 Φ.Ε.Κ. 396/Δ

ΣΧΕΔΙΟ
ΔΙΑΓΡΑΜΜΑ ΕΦΑΡΜΟΓΗΣ ΡΥΜΟΤΟΜΙΑΣ

ΑΘΗΝΑ ΙΟΥΝΙΟΣ 1993 | ΚΛΙΜΑΚΑ 1 : 500

ΓΡΑΦΕΙΟ ΜΕΛΕΤΩΝ
Ρ.ΤΟΣΤΟΠΟΥΛΟΥ ΠΑΠΑΜΗΤΡΟΥ, ΤΟΠΟΓΡΑΦΟΥ ΜΗΧ/ΚΟΥ Π. ΚΑΛΛΙΑΝΗ 11 - ΚΑΛΛΙΘΕΑ
ΑΝΘΕΩΝ ΛΕΩΦΟΡΟΣ 11 - ΤΚ 163-40 , ΑΘΗΝΑ Τηλ. 9734775 Φαξ. 9734775

ΑΡ. ΣΧΕΔΙΟΥ 6

ΟΜΑΔΑ ΜΕΛΕΤΗΣ

ΔΗΜΟΤΗΣ ΣΥΝΤΑΞΑΣΑΣ
ΠΟΛΙΤΙΚΟΣ ΜΗΧ. ΑΥΤΟΚΙΝΗΤΟΔΡΟΜΟΣ
ΓΕΩΡΓΙΟΣ ΛΕΒΑΚΑΡΗΣ
ΑΡΧΙΤΕΚΤΟΝΑΣ ΜΗΧ.

ΤΑΡ. ΜΕΛΕΤΗ
ΤΕΧΝ.ΜΕΛΕΤΩΝ ΥΠΟΔΟΜΗΣ
ΑΡΓ. ΚΟΡΟΓΙΑΝΝΟΣ
ΤΕΧΝ.ΜΕΛΕΤΩΝ ΥΠΟΔΟΜΗΣ
ΔΝΤ. ΧΡΗΣΤΗΣ
ΕΠΙΒΛΕΠΟΥΣΑ ΤΟΠΟΓΡΑΦΟΣ

ΝΟΜΑΡΧΙΑ ΕΥΒΟΙΑΣ
ΤΜΗΜΑ ΠΟΛΕΟΔΟΜΙΑΣ & ΠΟΛΕΟΣ ΧΑΛΚΙΔΑΣ
Ταχ. Διεύθυνση : Κωνωπίου 1
Τηλ. 0221-83.000
Φαξ. 0221-83.000

Η Δ/ΝΤΡΙΑ ΠΟΛΕΟΔΟΜΙΚΩΝ ΕΡΓΩΝ
ΑΙΚΑΤΕΡΙΝΗ ΚΑΡΑΜΑΝΟΥΚΑ
Αρχιτέκτων Μηχανικός

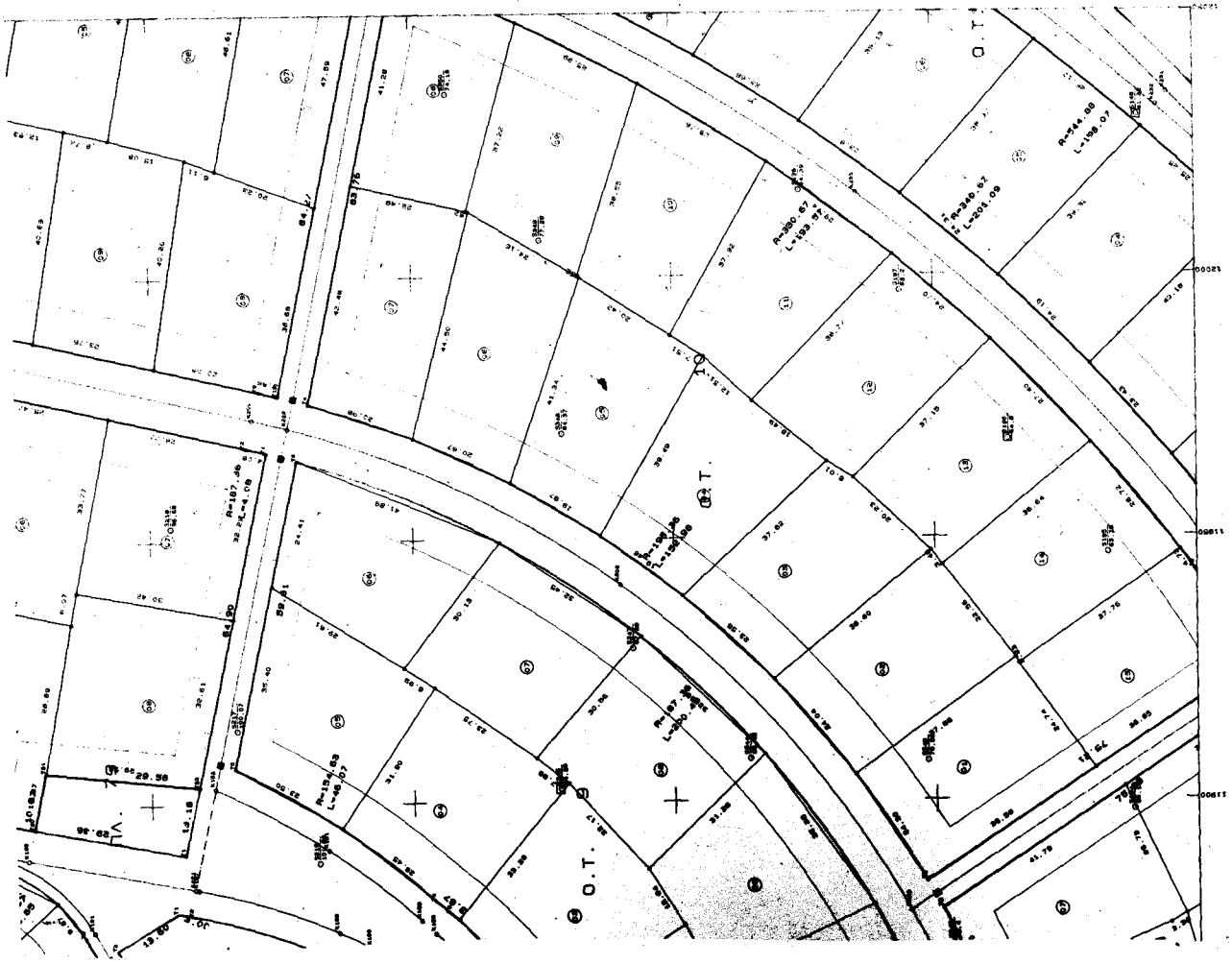

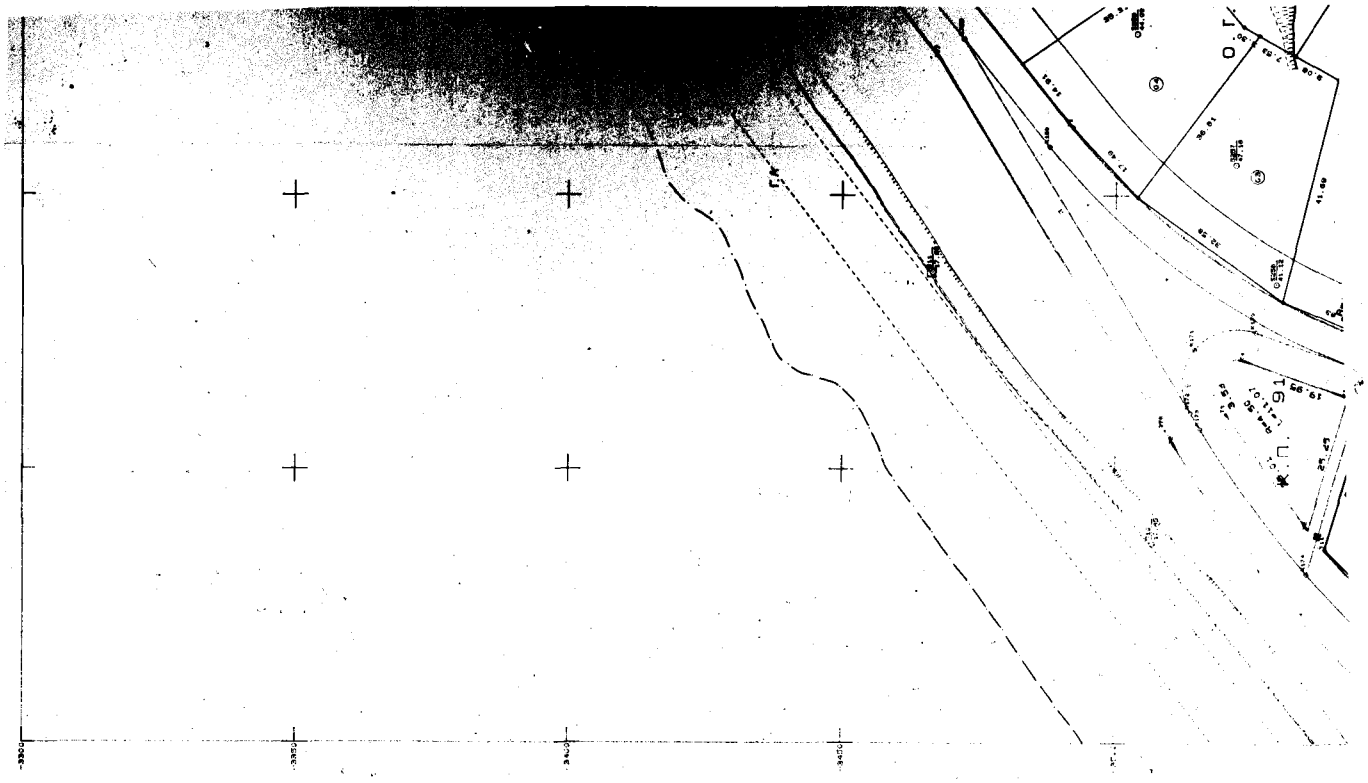

ΣΥΝ/ΝΕΣ ΟΡΙΟΥ

Κ1	Χ1	Υ1
[illegible]	[illegible]	[illegible]

ΣΥΝ/ΝΕΣ Ο.Τ. 7

ΧΑΡΑΚΤ.: Ο.Τ.

Τ1	Χ	Υ
[illegible]	[illegible]	[illegible]

Ο.Τ. 90

ΧΑΡΑΚΤ.: Κ.Π.

Τ1	Χ	Υ
[illegible]	[illegible]	[illegible]

ΣΥΝ/ΝΕΣ ΑΞ/ΙΕΩΝ

Κ1	Χ1	Υ1
[illegible]	[illegible]	[illegible]

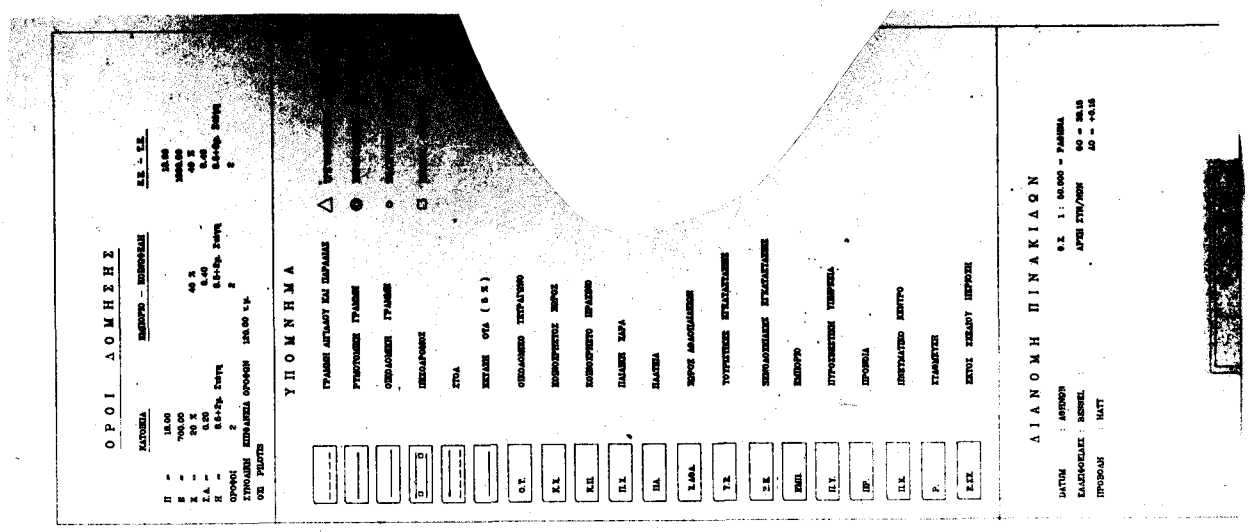
ΟΡΟΙ ΔΟΜΗΣΗΣ
ΥΠΟΜΝΗΜΑ
ΔΙΑΝΟΜΗ ΠΙΝΑΚΙΔΩΝ

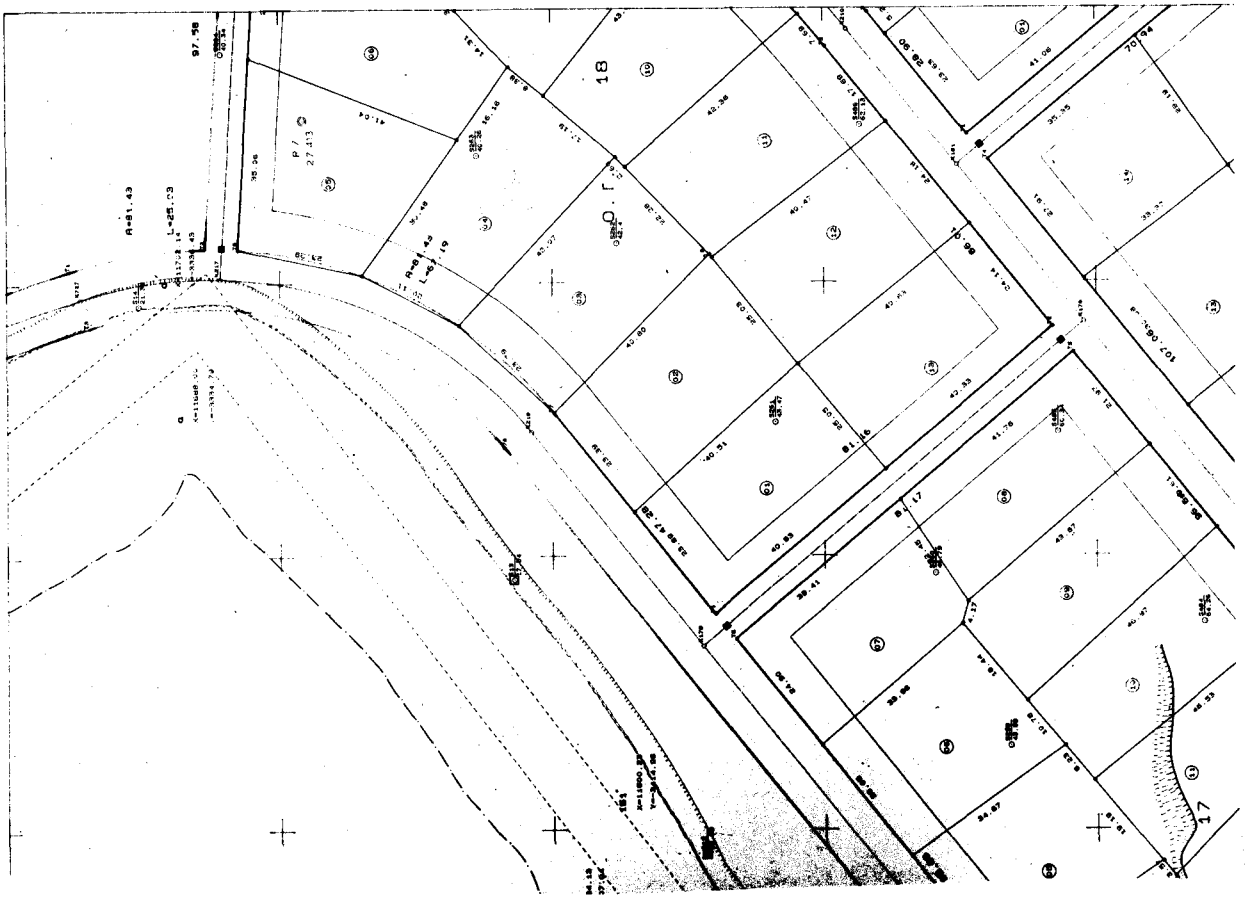
18
17

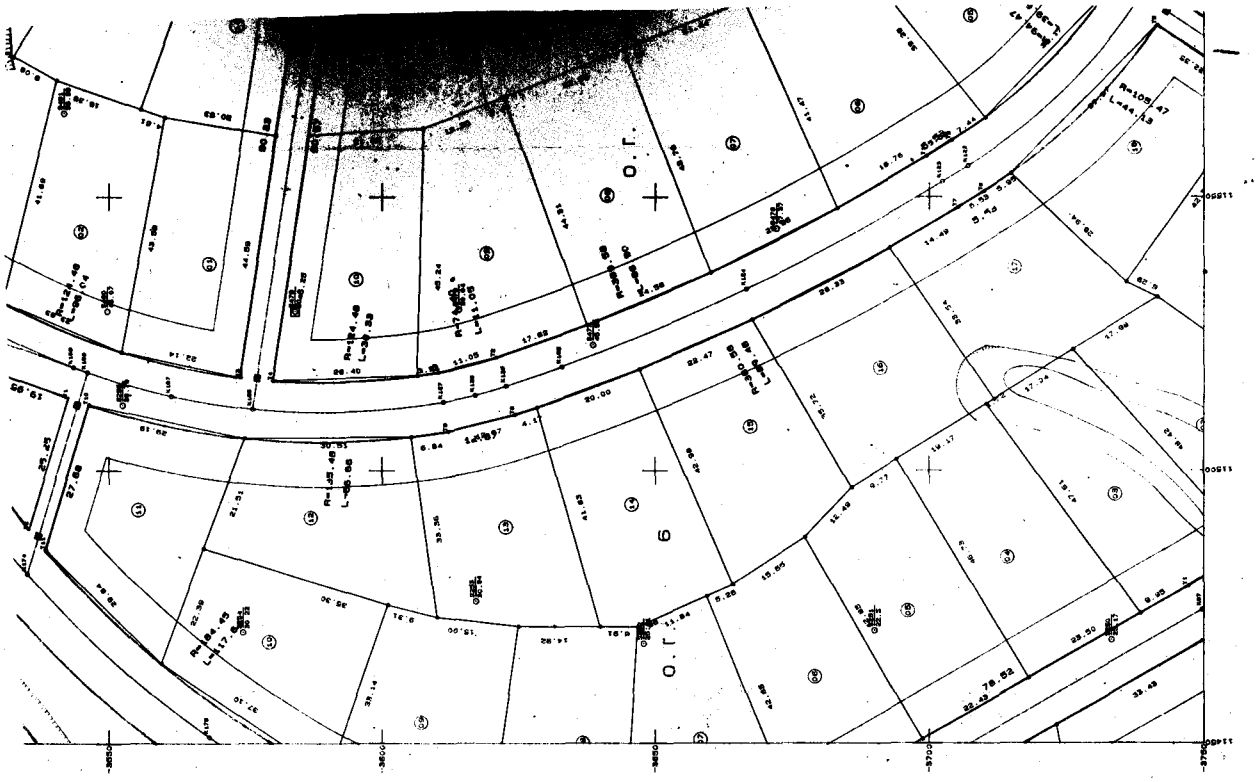
Ο.Τ. 6
Ο.Τ. 8
Ο.Τ. 78
Ο.Τ. 16
Ο.Τ. 18
Ο.Τ. 17
ΧΑΡΑΚΤ.: Κ.Π.
ΧΑΡΑΚΤ.: Ο.Τ.
ΧΑΡΑΚΤ.: ΠΑ.
Τ1 X Y

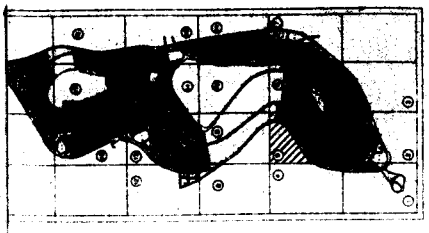

ΟΙΚΟΔΟΜΙΚΟΣ ΚΑΙ ΠΑΡΑΘΕΡΙΣΤΙΚΟΣ ΣΥΜΦ...
ΥΠΑΛΛΗΛΩΝ ΕΜΠΟΡΙΚΗΣ ΤΡ...

ΜΕΛΕΤΗ ΕΦΑΡΜΟΓΗΣ ΡΥΘΜΟΤΟΜΙΩΝ
ΣΧΕΔΙΟΥ ΣΤΗΝ Ν. ΚΑΒΑΛΛΑΡΗ
ΜΕΛΕΤΗ ΟΔΟΠΟΙΙΑΣ
ΧΑΡΑΞΗ ΑΙΓΙΑΛΟΥ ΚΑΙ ΠΑΡΑΛΙΑΣ

Π.Δ. 22 - 04 - 92 Φ.Ε.Κ. 300/Δ

ΣΧΕΔΙΟ
ΔΙΑΓΡΑΜΜΑ ΕΦΑΡΜΟΓΗΣ ΡΥΘΜΟΤΟΜΙΩΝ

ΑΘΗΝΑ ΙΟΥΝΙΟΣ 1993 — ΚΛΙΜΑΚΑ 1 : 500

ΓΡΑΦΕΙΟ ΜΕΛΕΤΩΝ
ΧΡΥΣΟΣΤΟΜΟΥ ΠΑΠΑΔΡΙΑΝΤΟΥ, ΤΗΛΕΜΑΧΟΥ ΜΕΛΕΤΙΟΥ
ΑΝΤΕΙΑ ΑΙΑΟΥΤΗ 11 - ΤΚ 105-48 , ΑΘΗΝΑ

ΑΡ. ΣΧΕΔΙΟΥ 5

ΟΜΑΔΑ ΜΕΛΕΤΗΣ

ΝΟΜΑΡΧΙΑ ΕΥΒΟΙΑΣ
ΤΜΗΜΑ ΠΟΛΕΟΔΟΜΙΑΣ & ΟΔΙΚΟΥ ΔΙΑΚΡΙΣΕΩΣ

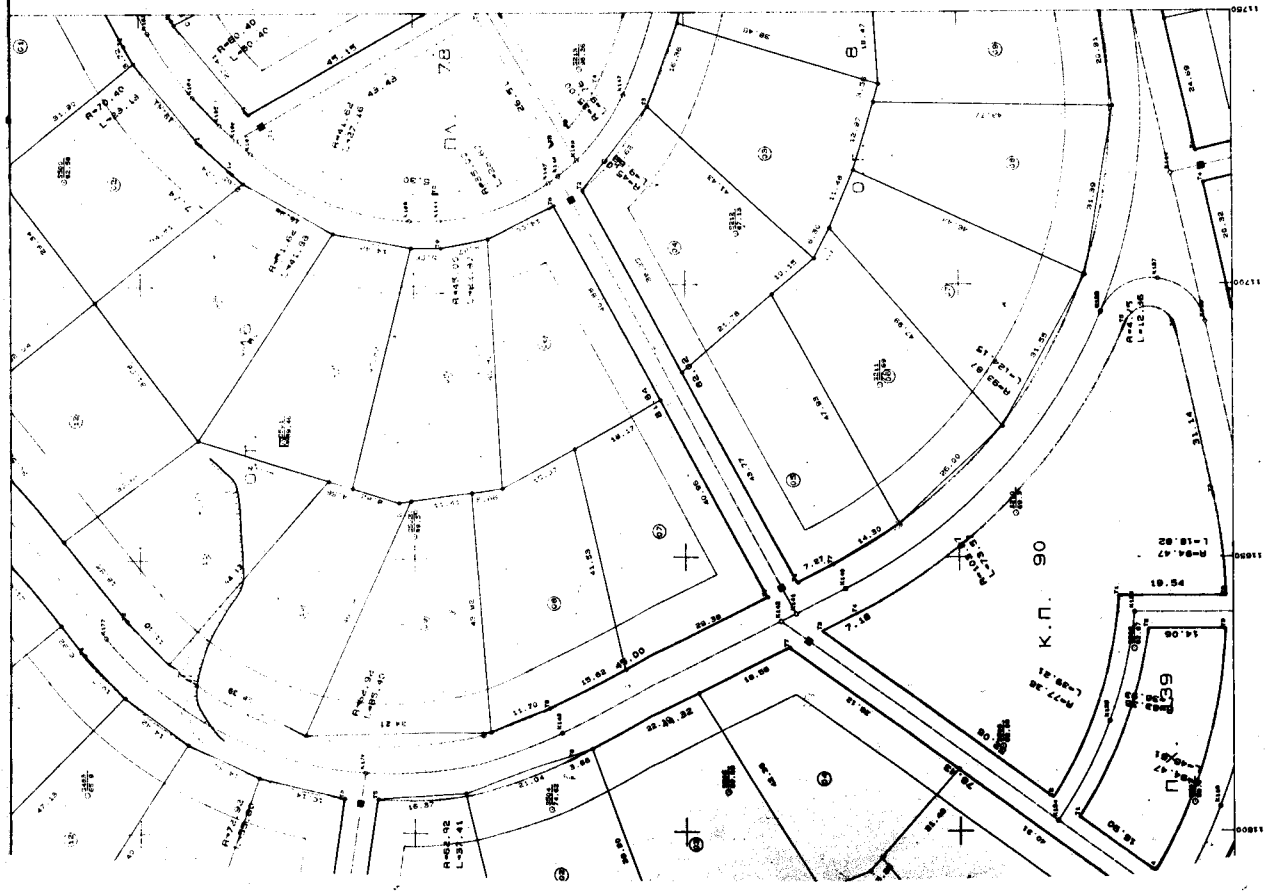
Π.Δ.
78
Π.Δ.
Π.Δ.
Π.Δ.

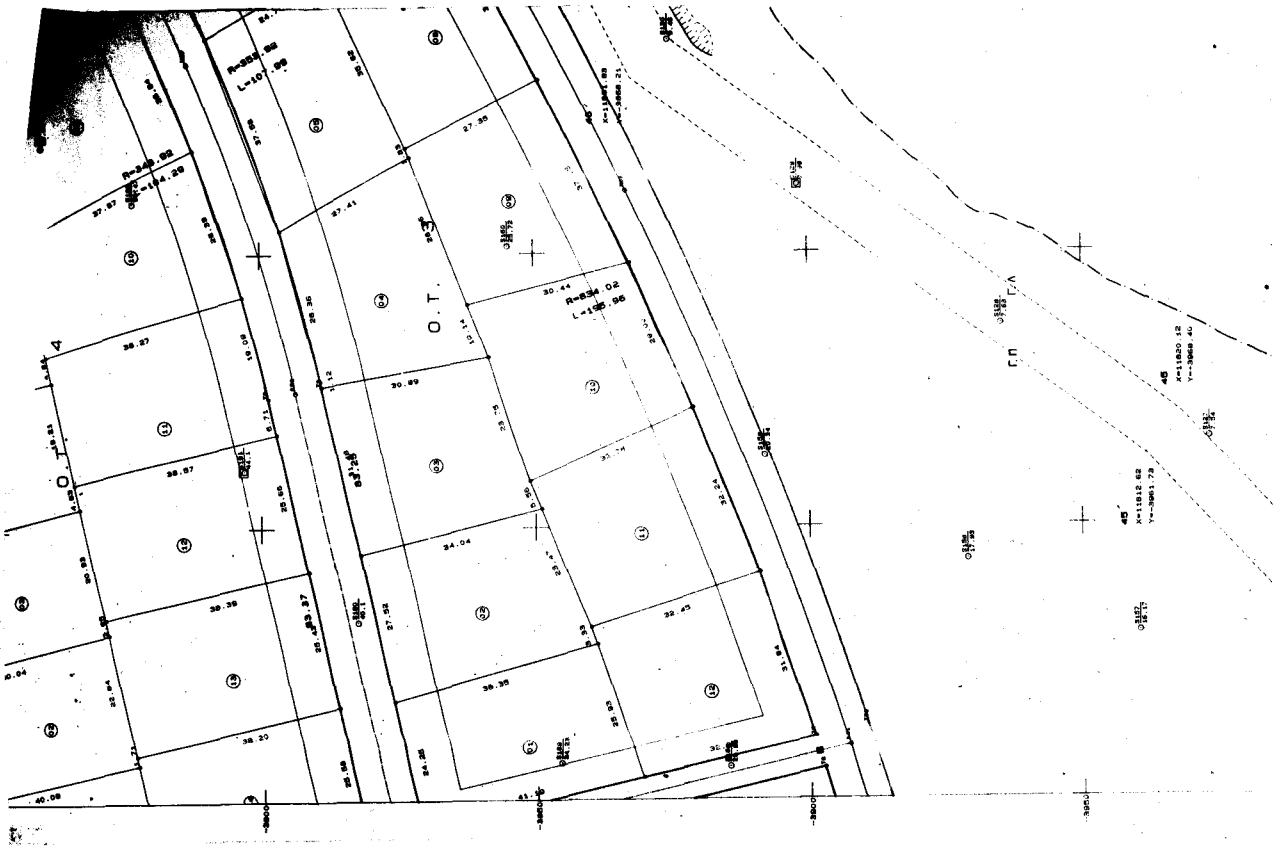

ΣΥΝ/ΝΕΣ ΤΡΙΓ/ΚΩΝ - ΠΟΛ/ΚΩΝ		
S1	X1	Y1
S125	11764.50	-4088.34
S126	11763.78	-4088.74
S127	11815.78	-3873.31
S128	11816.28	-3873.34
S129	11888.28	-3888.54
S130	11881.57	-3875.01
S131	11884.72	-3880.96
S132	11886.85	-3885.45
S133	11888.20	-3889.49
S134	11892.24	-3888.79
S135	11781.83	-3885.79
S136	11780.34	-3885.39
S137	11780.74	-3884.87
S138	11813.01	-3881.88
S139	11811.30	-3884.87
S140	11807.83	-3884.87
S141	11802.13	-3792.19
S142	11802.73	-3792.79
S143	11877.83	-3792.38
S144	11798.78	-3885.08
S145	11798.88	-3887.27
S146	11810.60	-3794.81
S147	11810.64	-3794.81
S148	11872.44	-3759.40

ΣΥΝ/ΝΕΣ Ο.Τ.		
Ο.Τ.	4	
ΧΑΡΑΚΤ.Ο.Τ.		
Τ1	X	Y
Τ1	11734.48	-3745.44
Τ2	11734.51	-3745.44
Τ3	11823.73	-3851.51
Τ4	11820.81	-3700.88
Τ5	11819.71	-3700.88
Τ6	1828.79	-3718.88

Ο.Τ.	3
ΧΑΡΑΚΤ.Ο.Τ.	
Τ1	X1	Y1
Τ1	11744.61	-4089.27
Τ2	11825.89	-4011.27
Τ3	11826.27	-3772.61
Τ4	11817.10	-3810.68
Τ5	11793.13	-3819.32
Τ6	11761.38	-3900.79

ΣΥΝ/ΝΕΣ ΑΞ/ΣΕΩΝ		
Κ1	X1	Y1
Κ80	11851.30	-3866.39
Κ81	11759.78	-3902.15
Κ82	11854.61	-3706.34
Κ97	11884.92	-3797.24
Κ98	11845.95	-3795.87
Κ99	11845.97	-3795.87
Κ100	11949.20	-3755.94
Κ101	11946.23	-3755.94
Κ102	11948.23	-3748.29
Κ103	11972.84	-3811.00
Κ104	11951.73	-3813.92
Κ105	11950.75	-3813.92
Κ106	11982.63	-3743.44
Κ107	11985.55	-3744.24
Κ108	11945.74	-3823.06
Κ109	11934.26	-3828.13


ΟΡΟΙ ΔΟΜΗΣΗΣ
ΥΠΟΜΝΗΜΑ
ΠΙΝΑΚΙΔΩΝ

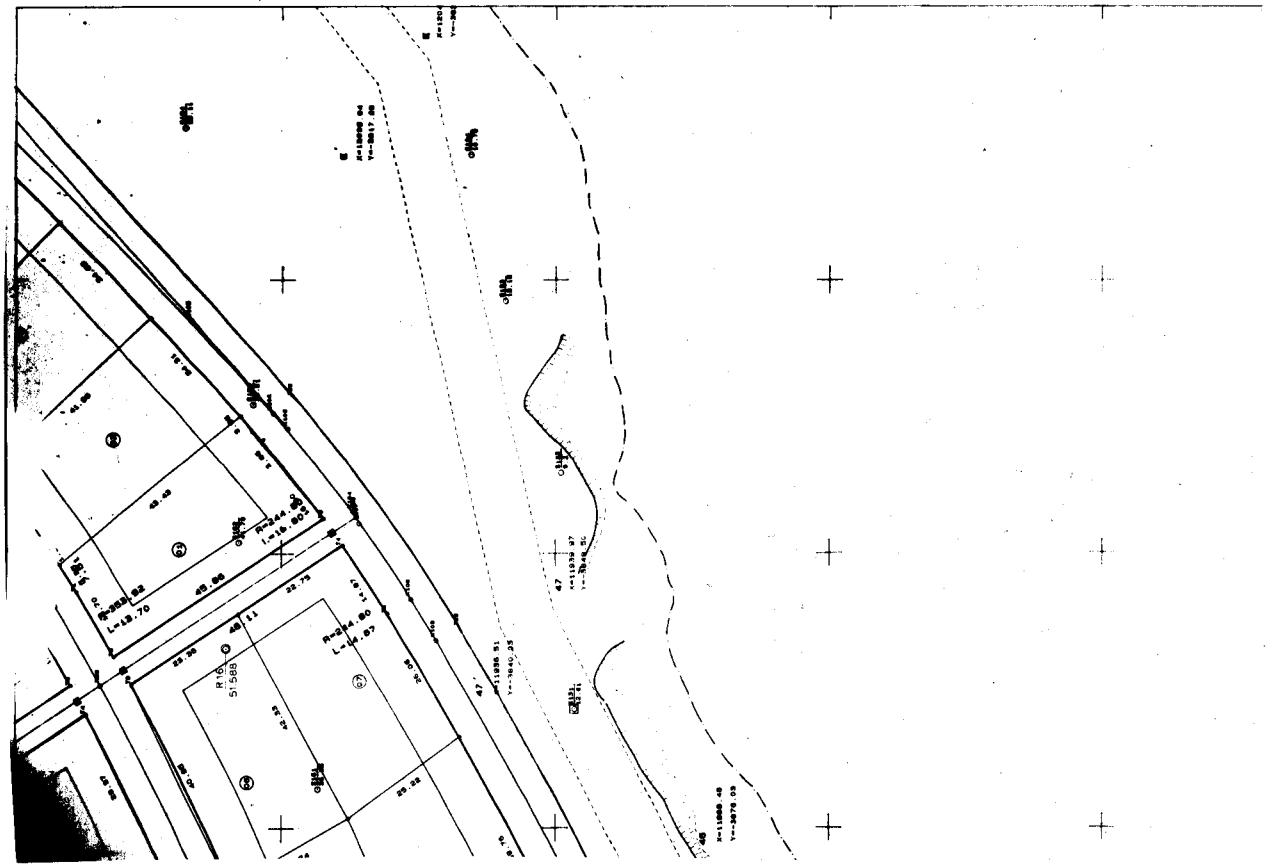

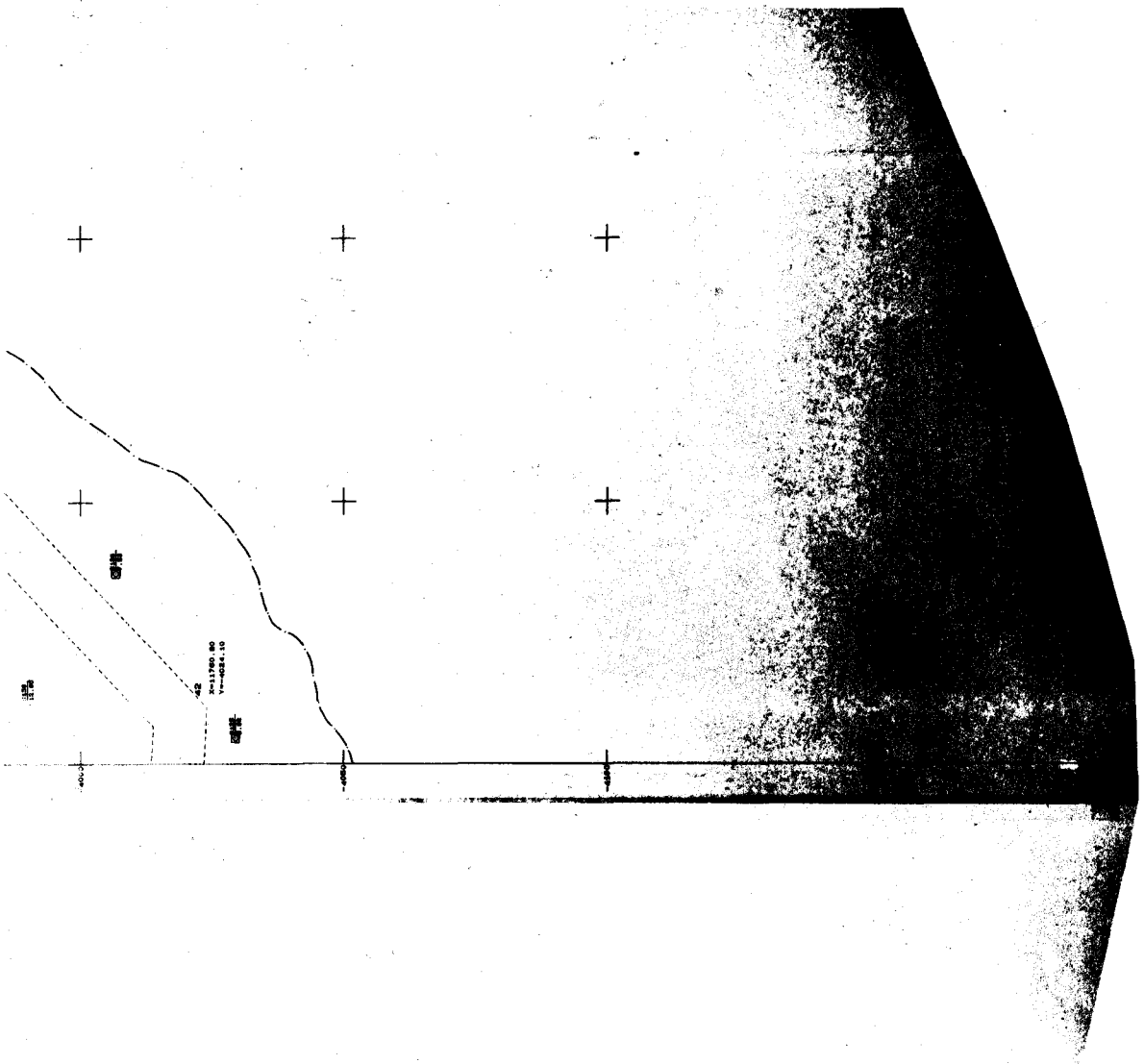

ΟΙΚΟΔΟΜΙΚΟΣ ΚΑΙ ΠΑΡΑΘΕΡΙΣΤΙΚΟΣ ΣΥΝΕΤΑΙΡΙΣΜΟΣ
ΥΠΑΛΛΗΛΩΝ ΕΜΠΟΡΙΚΗΣ ΤΡΑΠΕΖΗΣ

ΜΕΛΕΤΗ ΕΦΑΡΜΟΓΗΣ ΡΥΜΟΤΟΜΙΚΟΥ
ΣΧΕΔΙΟΥ ΣΤΗΝ Ν. ΚΑΒΑΛΛΙΑΝΗ
ΜΕΛΕΤΗ ΟΔΟΠΟΙΑΣ
ΧΑΡΑΞΗ ΑΙΓΙΑΛΟΥ ΚΑΙ ΠΑΡΑΛΙΑΣ

Π.Δ. 22 - 04 - 92 Φ.Ε.Κ. 390/Δ'

ΣΧΕΔΙΟ
ΔΙΑΓΡΑΜΜΑ ΕΦΑΡΜΟΓΗΣ ΡΥΜΟΤΟΜΙΑΣ

ΔΕΚΕΜΒΡΙΟΣ 1993 | ΚΛΙΜΑΚΑ 1 : 500

ΓΡΑΦΕΙΟ ΜΕΛΕΤΩΝ

[illegible]

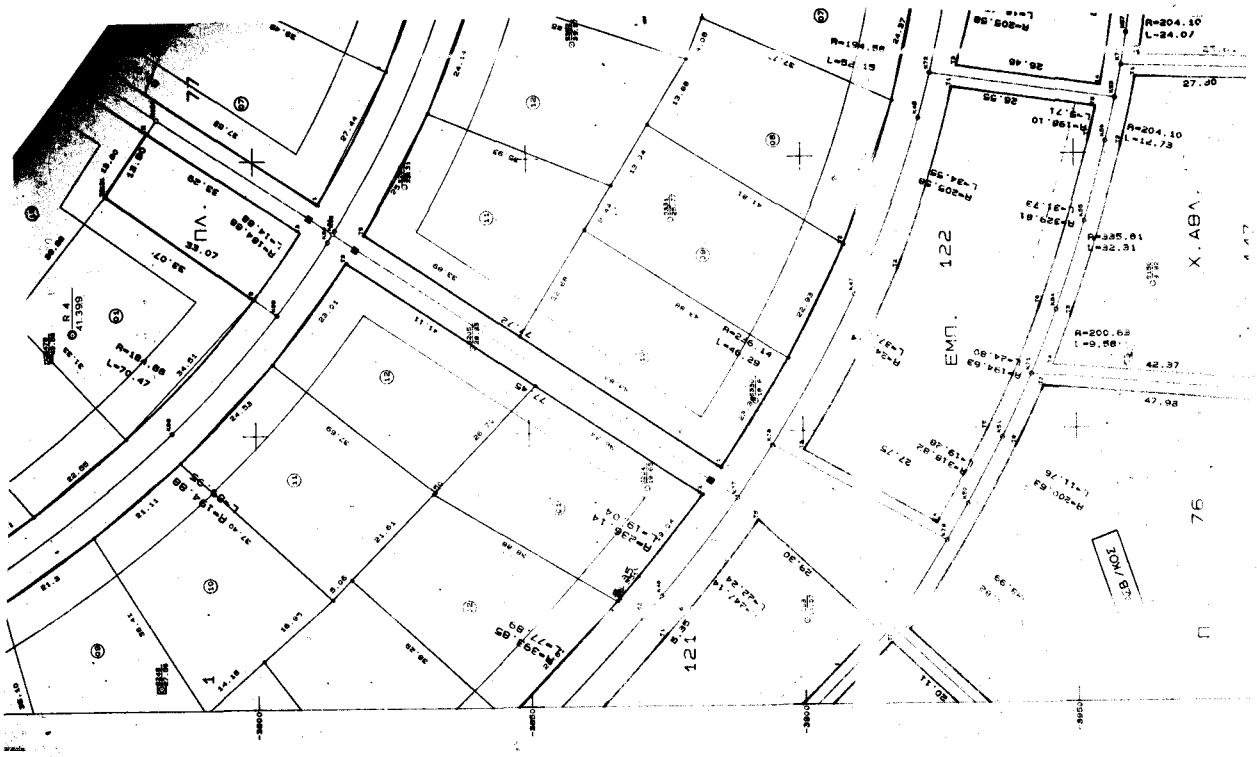

ΣΥΝ/ΝΕΣ ΤΡΙΓ/ΚΟΝ - ΠΟΛ/ΚΟΝ		
S1	X1	Y1
[illegible]	[illegible]	[illegible]

Ο.Τ.	ΑΝΑΚΤ.Ο.Τ.	X	Y
[illegible]	1	[illegible]	[illegible]
[illegible]	2	[illegible]	[illegible]

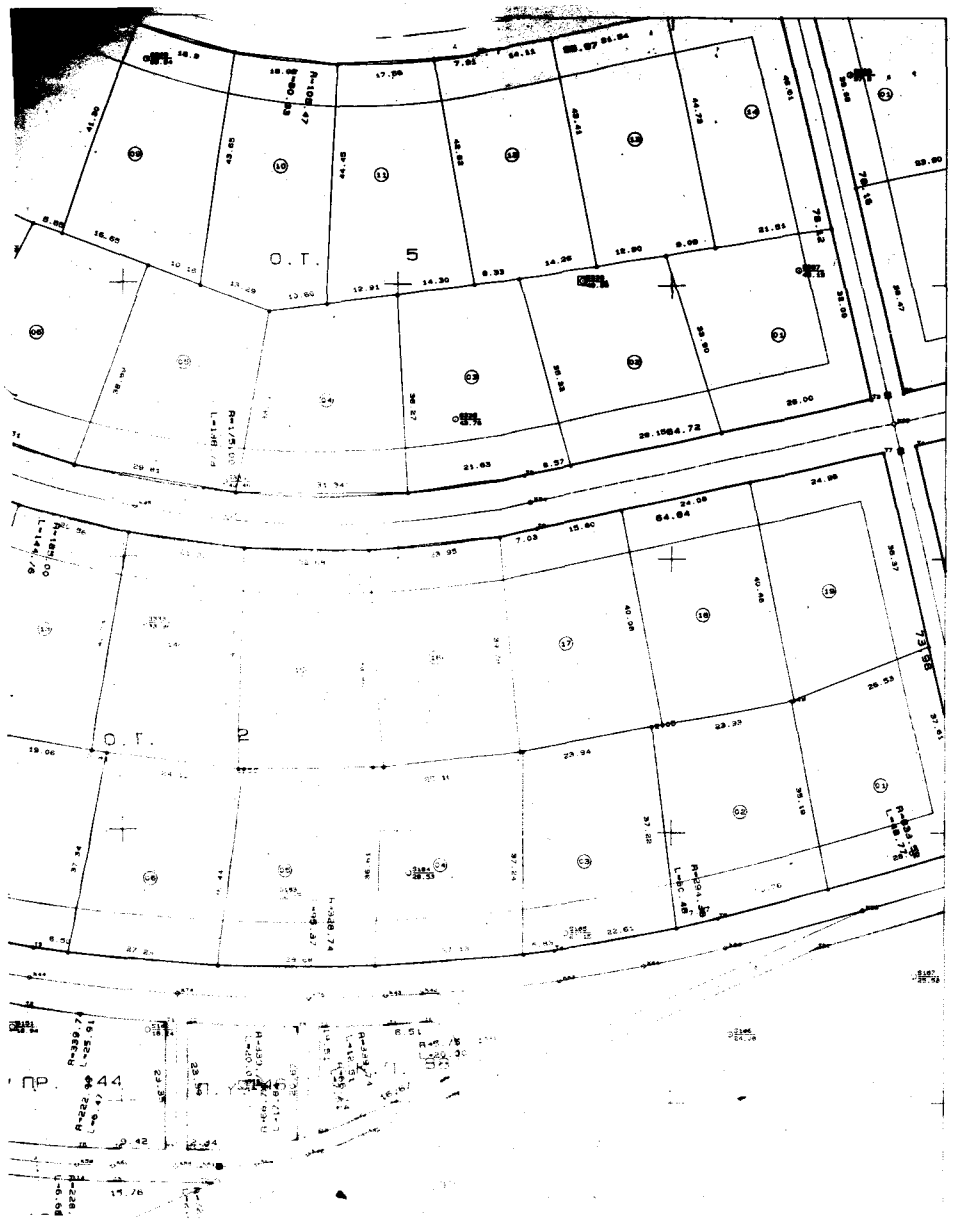

ΟΡΟΙ ΔΟΜΗΣΗΣ

	ΚΑΤΟΙΚΙΑ	ΕΜΠΟΡΙΟ - ΚΟΙΝΟΧΡΗΣΤΑ	Ε.Χ. - Τ.Ε.
Π =	12.00		12.00
Β =	700.00		1000.00
Κ =	20 %	40 %	40 %
Σ.Α. =	0.20	0.40	0.40
Η =	8.5+2χ. Στέγη	8.5+2χ. Στέγη	8.5+2χ. Στέγη
ΟΡΟΦΟΙ	2	2	2

ΣΥΝΟΛΙΚΗ ΕΠΙΦΑΝΕΙΑ ΟΡΟΦΩΝ 120.00 τ.μ.
ΟΙΚ. ΡΙΖΟΤΕΣ

ΥΠΟΜΝΗΜΑ

- ΓΡΑΜΜΗ ΑΠΓΑΛΟΥ ΚΑΙ ΠΑΡΑΛΙΑΣ
- ΡΥΜΟΤΟΜΗΣΗ ΓΡΑΜΜΗ
- ΟΙΚΟΔΟΜΗΣΗ ΓΡΑΜΜΗ
- ΠΕΖΟΔΡΟΜΟΣ
- ΣΤΟΑ
- ΕΚΤΑΣΗ ΟΤΑ (Ε.Χ.Τ.)
- Ο.Τ. ΟΙΚΟΔΟΜΙΚΟ ΤΕΤΡΑΓΩΝΟ
- Κ.Χ. ΚΟΙΝΟΧΡΗΣΤΟΣ ΧΩΡΟΣ
- Κ.Π. ΚΟΙΝΟΧΡΗΣΤΟ ΠΡΑΣΙΝΟ
- Π.Χ. ΠΑΙΔΙΚΗ ΧΑΡΑ
- Π.Α. ΠΛΑΤΕΙΑ
- Χ.Α.Φ.Σ. ΧΩΡΟΣ ΑΘΛΟΠΑΙΔΙΩΝ
- Τ.Ε. ΤΟΥΡΙΣΤΙΚΕΣ ΕΓΚΑΤΑΣΤΑΣΕΙΣ
- Ε.Ε. ΕΝΟΠΛΟΥΧΙΑΚΕΣ ΕΓΚΑΤΑΣΤΑΣΕΙΣ
- ΕΜΠ. ΕΜΠΟΡΙΟ
- Π.Υ. ΠΥΡΟΣΒΕΣΤΙΚΗ ΥΠΗΡΕΣΙΑ
- ΠΡ. ΠΡΟΝΟΙΑ
- Π.Ε. ΠΟΛΙΤΙΣΤΙΚΗ ΕΚΤΑΣΗ
- Γ ΓΡΑΦΕΙΟΥΣΗ
- Ε.Χ.Χ. ΕΚΤΟΣ ΧΑΡΤΟΥ ΟΡΟΦΟΥΣ

ΑΛΛΕΣ ΠΛΗΡΟΦΟΡΙΕΣ

DATUM ΑΘΗΝΩΝ
ΕΛΛΙΠΟΣΟΙΔΕΣ BESSEL
ΠΡΟΒΟΛΗ HATT

Ο.Χ. 1 : 50.000 - ΡΑΦΗΝΑ
ΑΡΧΗ ΕΥΝ ΧΩΝ ΦΟ = 38.15
ΑΟ = +0.15

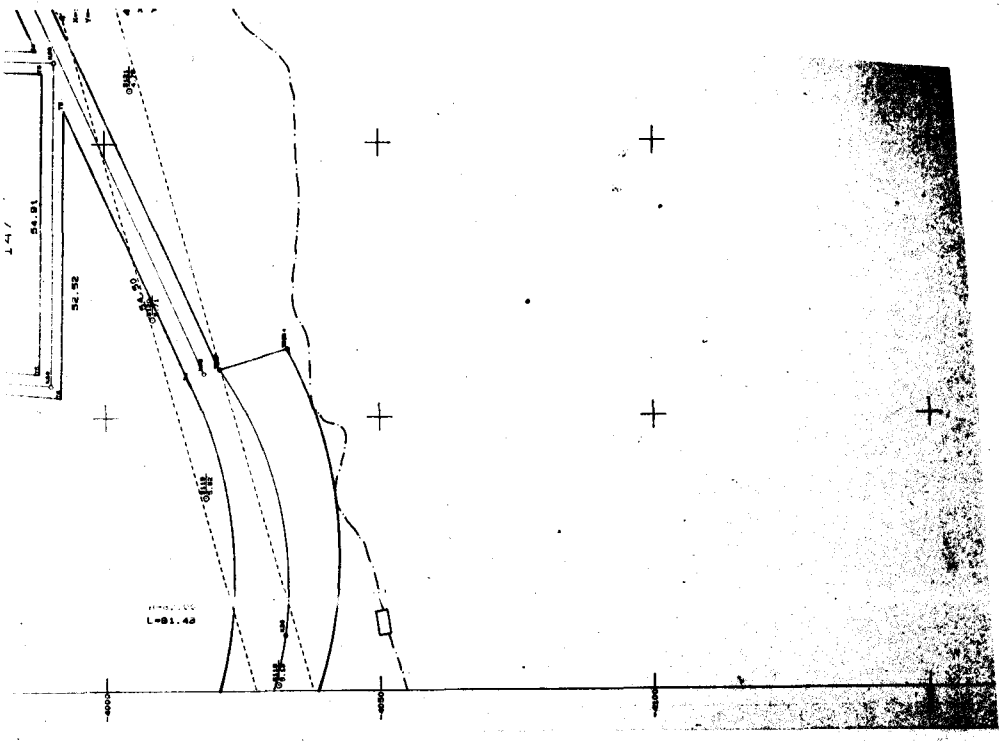

Ο.Τ.	129
ΧΑΡΑΚΤ.:Ρ	
Τ1	X	Y
Τ2	11845.09	3885.24
Τ3	11838.50	3883.57
Τ4	11837.50	3883.27
Τ5	11837.50	3887.77
Τ6	11837.10	3887.77

Ο.Τ.	77
ΧΑΡΑΚΤ.:ΠΑ.	
Τ1	X	Y
Τ2	11844.00	-3778.00
Τ3	11838.50	-3780.50
Τ4	11838.50	-3778.50

Ο.Τ.	5
ΧΑΡΑΚΤ.:Ο.Τ.	
Τ1	X	Y
Τ2	11844.00	-3778.00
Τ3	11838.50	-3780.50
Τ4	11838.50	-3778.50


ΟΙΚΟΔΟΜΙΚΟΣ ΚΑΙ ΠΑΡΑΘΕΡΙΣΤΙΚΟΣ ΣΥΝΕΤΑΙΡΙΣΜΟΣ
ΥΠΑΛΛΗΛΩΝ ΕΜΠΟΡΙΚΗΣ ΤΡΑΠΕΖΗΣ
ΜΕΛΕΤΗ ΕΦΑΡΜΟΓΗΣ ΡΥΜΟΤΟΜΙΚΟΥ
ΣΧΕΔΙΟΥ ΣΤΗΝ Ν. ΚΑΒΔΑΛΙΑΝΗ
ΜΕΛΕΤΗ ΟΔΟΠΟΙΑΣ
ΧΑΡΑΞΗ ΑΙΓΙΑΛΟΥ ΚΑΙ ΠΑΡΑΛΙΑΣ
Π.Δ. 22 - 04 - 92 Φ.Ε.Κ. 306/Δ'
ΣΧΕΔΙΟ
ΔΙΑΓΡΑΜΜΑ ΕΦΑΡΜΟΓΗΣ ΡΥΜΟΤΟΜΙΑΣ
ΑΘΗΝΑ ΙΟΥΝΙΟΣ 1993
ΚΛΙΜΑΚΑ 1 : 500
ΓΡΑΦΕΙΟ ΜΕΛΕΤΩΝ

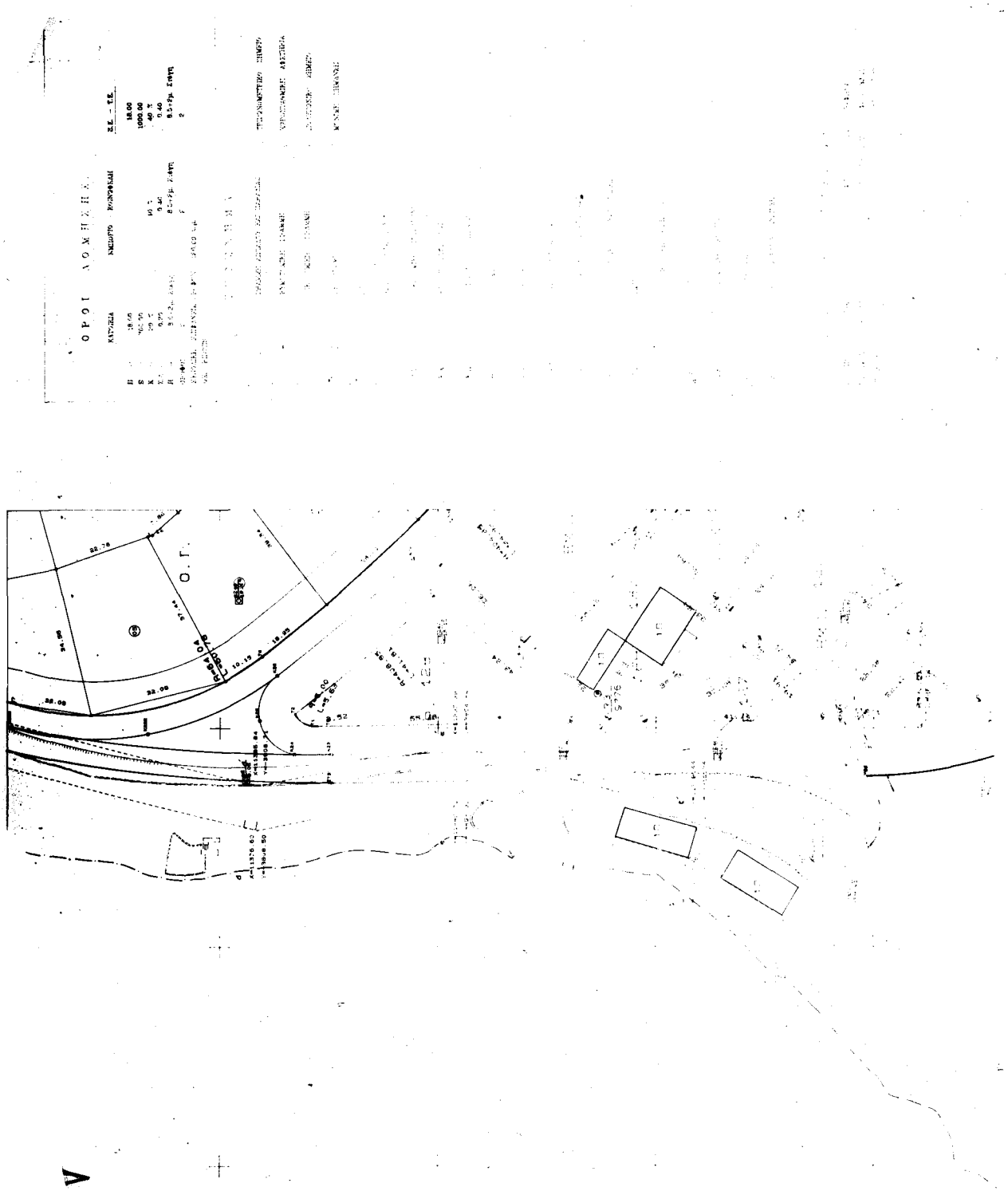
ΟΡΟΙ ΔΟΜΗΣΗΣ
ΚΑΤΟΨΗ
ΠΡΟΣΟΨΗ - ΒΑΘΜΟΙΔΑΣΗ
Σ.Δ. - Σ.Κ.
18.00
1000.00
40 %
0.40
Ο.Γ.
ΠΡΟΣΟΨΗ
22.76
22.00
18.00
10.19
15.00
Α

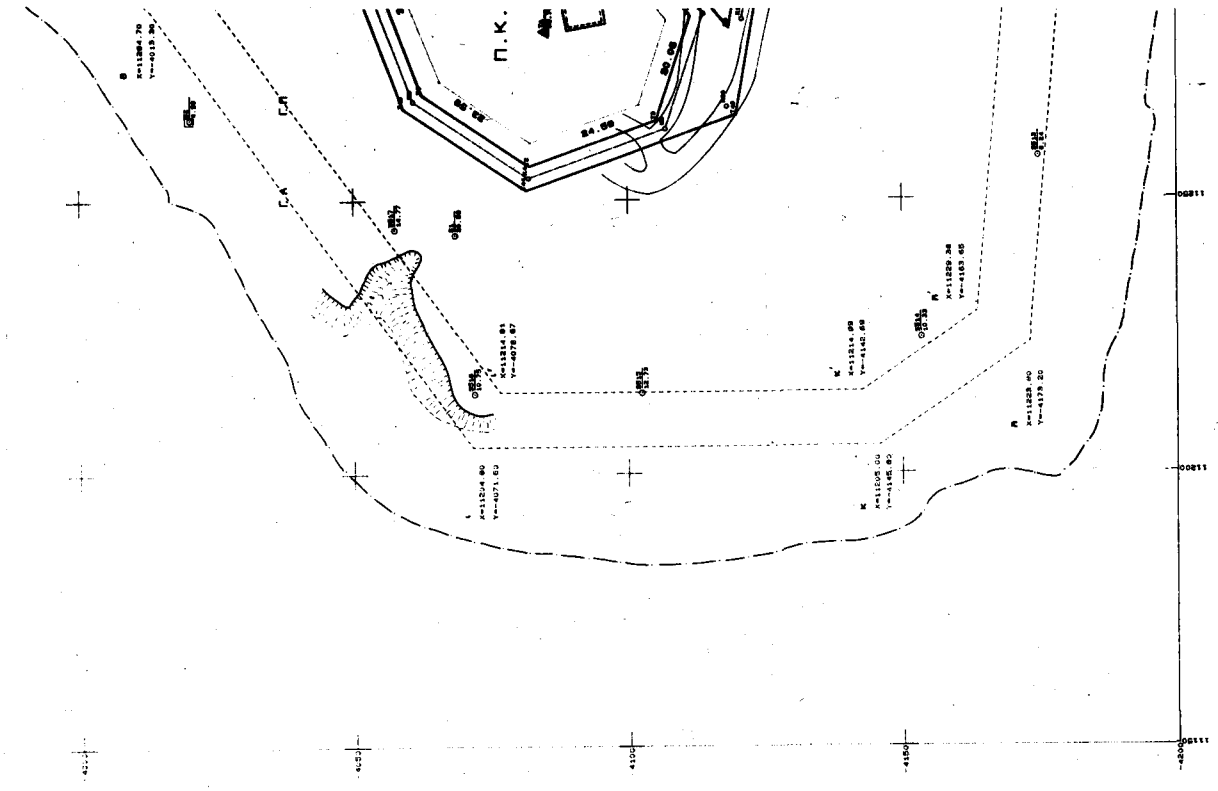

Ο.Τ. 137		
ΑΚΡΑΝΤΙ ΔΡΗ		
Τ.Σ.	X	Y
73	1461.46	3893.72
74	1446.47	3897.05
75	1446.39	3897.05

Ο.Τ. 136		
ΑΚΡΑΝΤΙ Π.Κ.		
Τ.Σ.	X	Y
72	1460.46	3896.72
73	1461.30	3893.72
74	1446.47	3897.05
75	1446.68	3914.05

Ο.Τ. 135		
ΑΚΡΑΝΤΙ Π.		
Τ.Σ.	X	Y
72	1460.46	3893.72
73	1461.30	3893.72
74	1446.47	3897.05
75	1446.68	3897.05

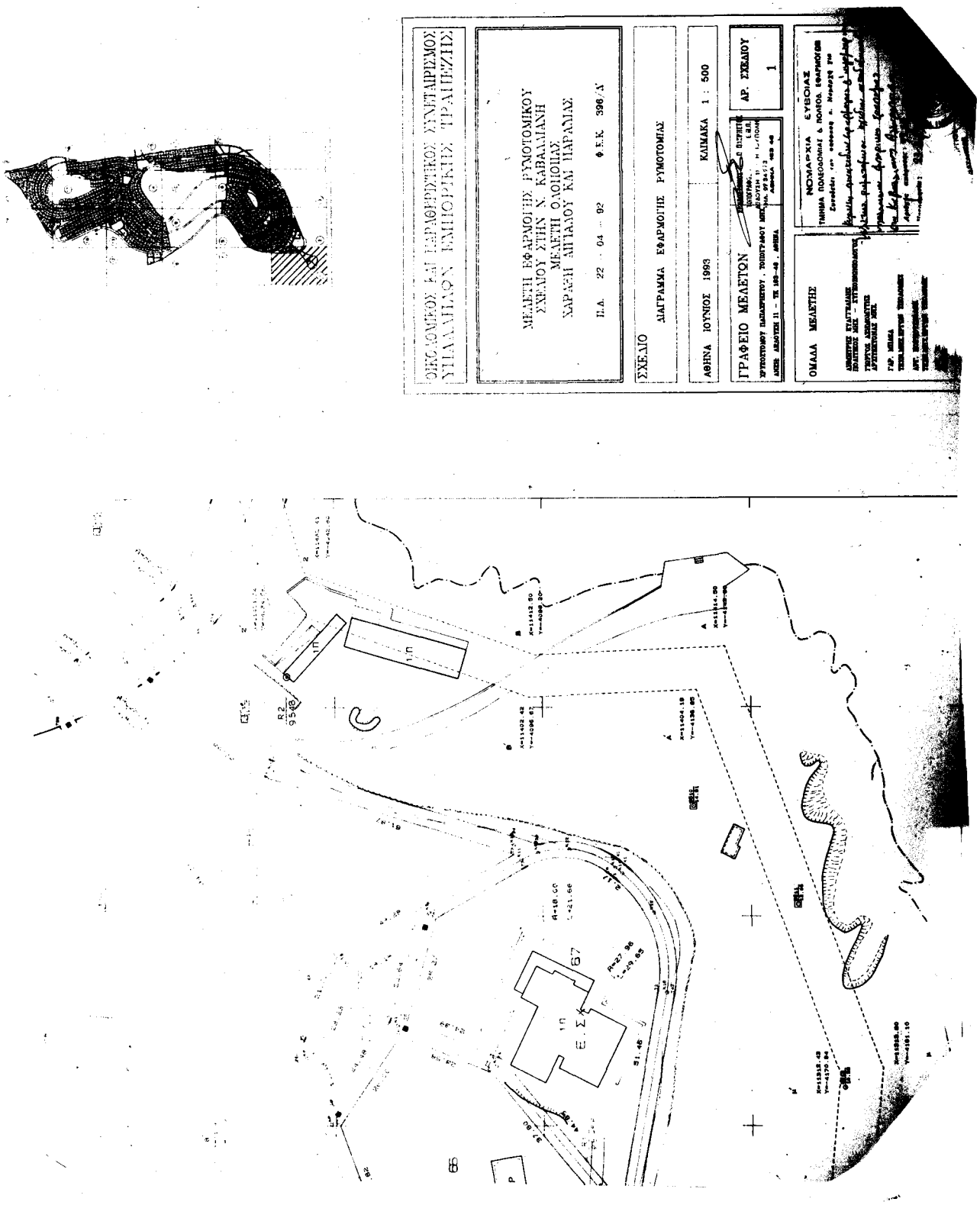
ΟΙΚΟΝΟΜΙΚΟΥ ΚΑΙ ΠΑΡΑΘΕΡΙΣΤΙΚΟΥ ΣΥΝΕΤΑΙΡΕΜΟΥ ΥΠΑΛΛΗΛΩΝ ΕΜΠΟΡΙΚΗΣ ΤΡΑΠΕΖΗΣ
ΜΕΛΕΤΗ ΕΦΑΡΜΟΓΗΣ ΡΥΜΟΤΟΜΙΚΟΥ ΣΧΕΔΙΟΥ ΣΤΗΝ Ν. ΚΑΒΑΛΑΙΑΝΗ
ΜΕΛΕΤΗ ΟΛΟΙΩΝΑΣ
ΧΑΡΑΞΗ ΑΙΓΙΑΛΟΥ ΚΑΙ ΠΑΡΑΛΙΑΣ
Π.Δ. 22 - 04 - 92 Φ.Ε.Κ. 398/Δ
ΣΧΕΔΙΟ
ΔΙΑΓΡΑΜΜΑ ΕΦΑΡΜΟΓΗΣ ΡΥΜΟΤΟΜΙΑΣ
ΑΘΗΝΑ ΙΟΥΝΙΟΣ 1993
ΚΛΙΜΑΚΑ 1 : 500
ΓΡΑΦΕΙΟ ΜΕΛΕΤΩΝ
ΑΡ. ΣΧΕΔΙΟΥ 1
ΟΜΑΔΑ ΜΕΛΕΤΗΣ
ΝΟΜΑΡΧΙΑ ΕΥΒΟΙΑΣ
ΤΜΗΜΑ ΠΟΛΕΟΔΟΜΙΑΣ & ΠΟΛΕΟΣ ΕΦΑΡΜΟΓΗΣ

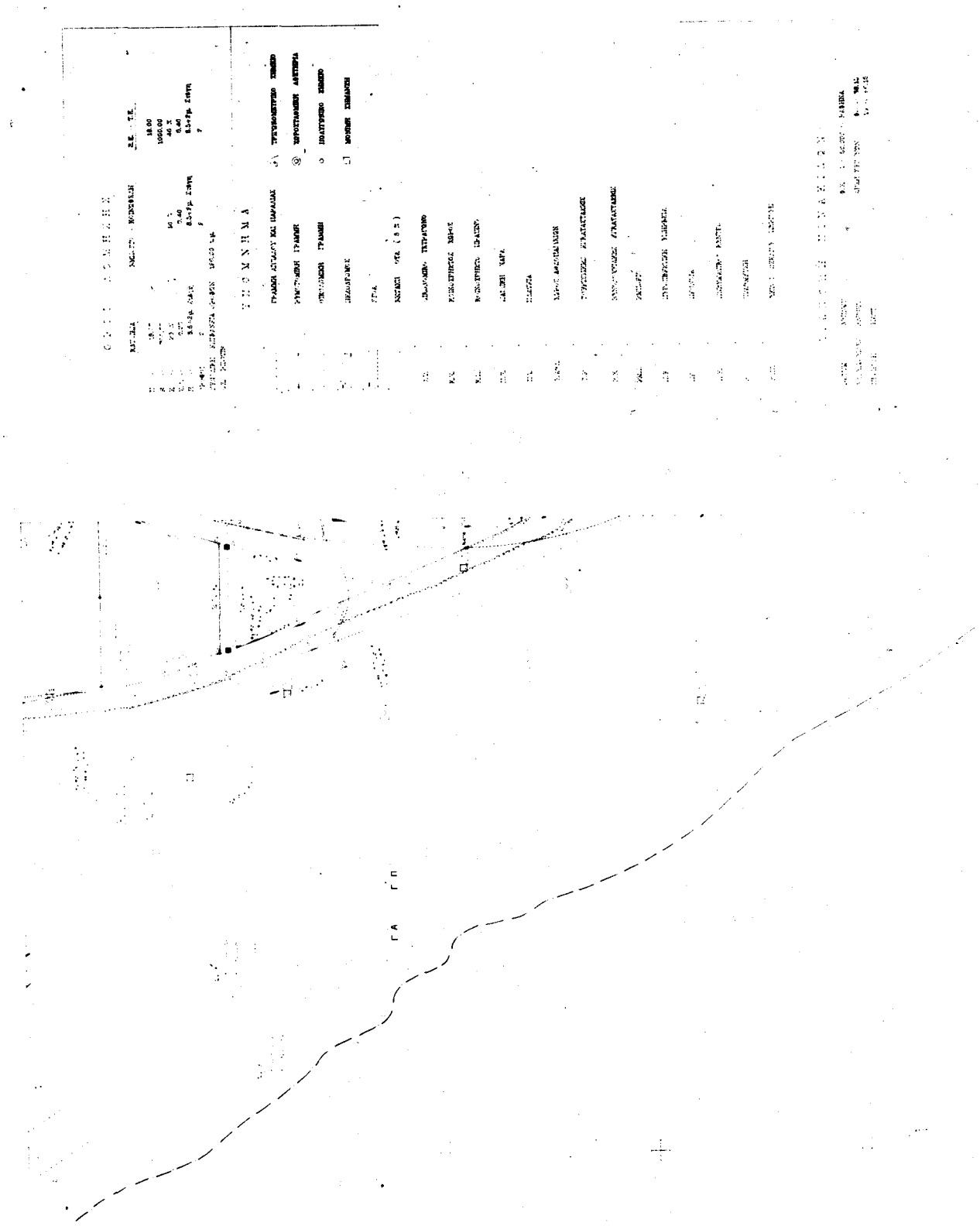

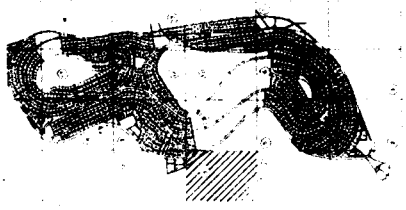


ΠΑΝΕΛΛΗΝΙΟ ΣΥΝΕΤΑΙΡΙΣΜΟΣ
ΠΑΝΕΛΛΗΝΙΩΝ ΤΡΑΠΕΖΙΤΩΝ
ΕΥΒΟΙΑΣ
ΝΟΜΑΡΧΙΑ
ΤΜΗΜΑ ΠΛΗΟΦΟΡΙΩΝ & ΠΟΛΙΤΙΚΗ ΕΘΑΡΜΟΓΗ
ΚΛΙΜΑΚΑ 1 : 500

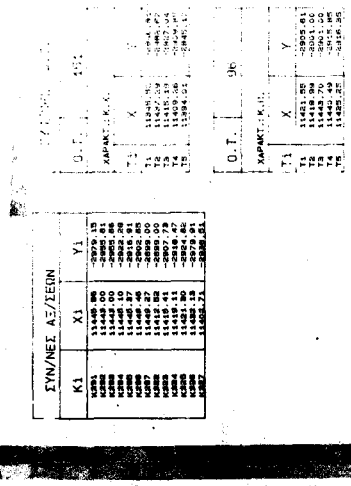
ΣΥΝ/ΝΕΣ ΑΞ/ΣΕΩΝ
K1
X1
Y1
O.T.
ΧΑΡΑΚΤ.Κ.Α.
X
Y

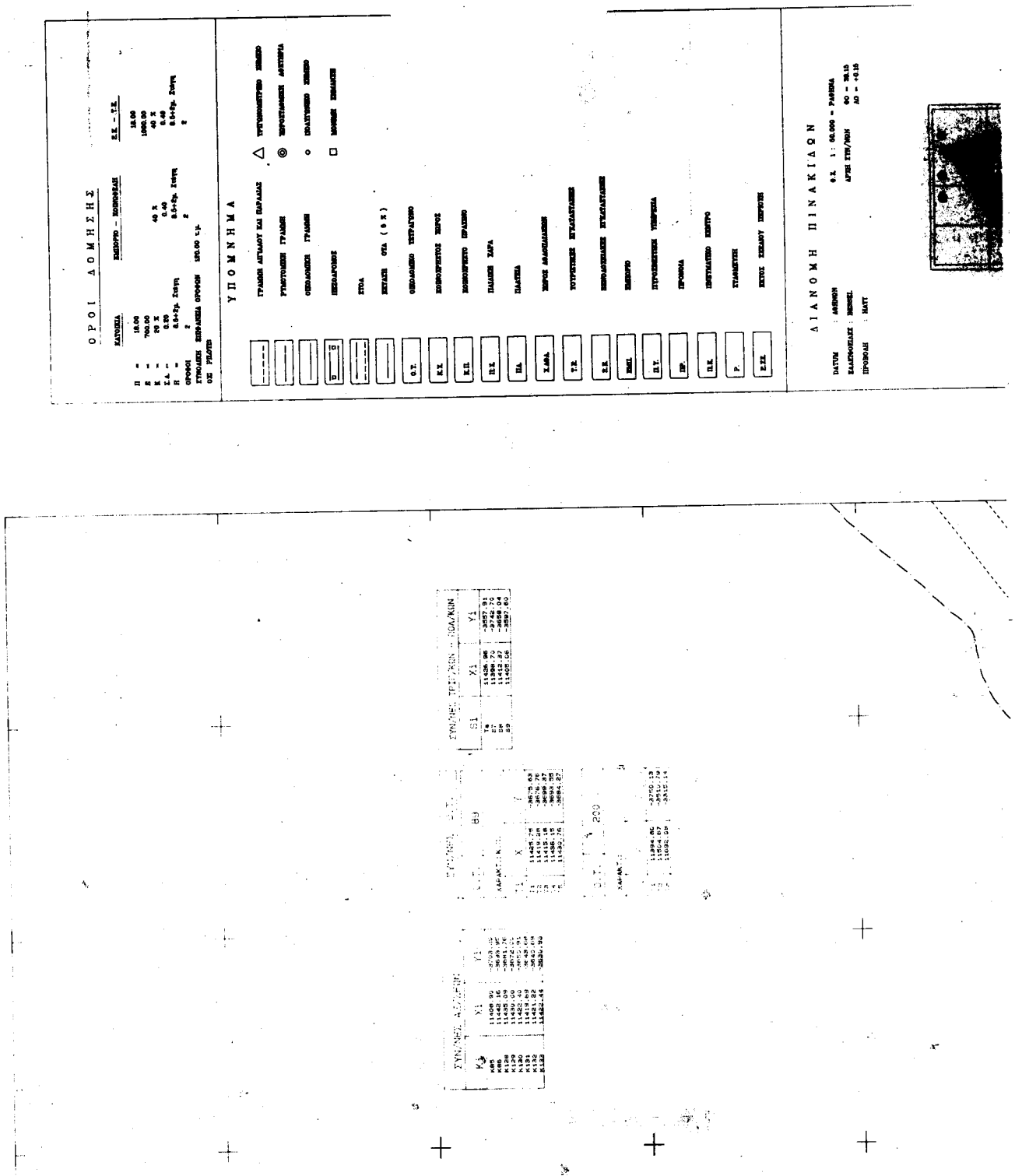
ΟΡΟΙ ΔΟΜΗΣΗΣ
ΥΠΟΜΝΗΜΑ
ΔΙΑΝΟΜΗ ΠΙΝΑΚΙΔΩΝ

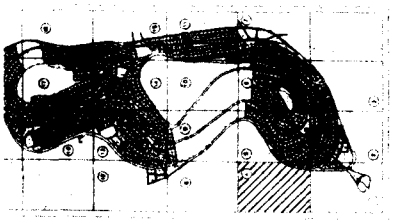



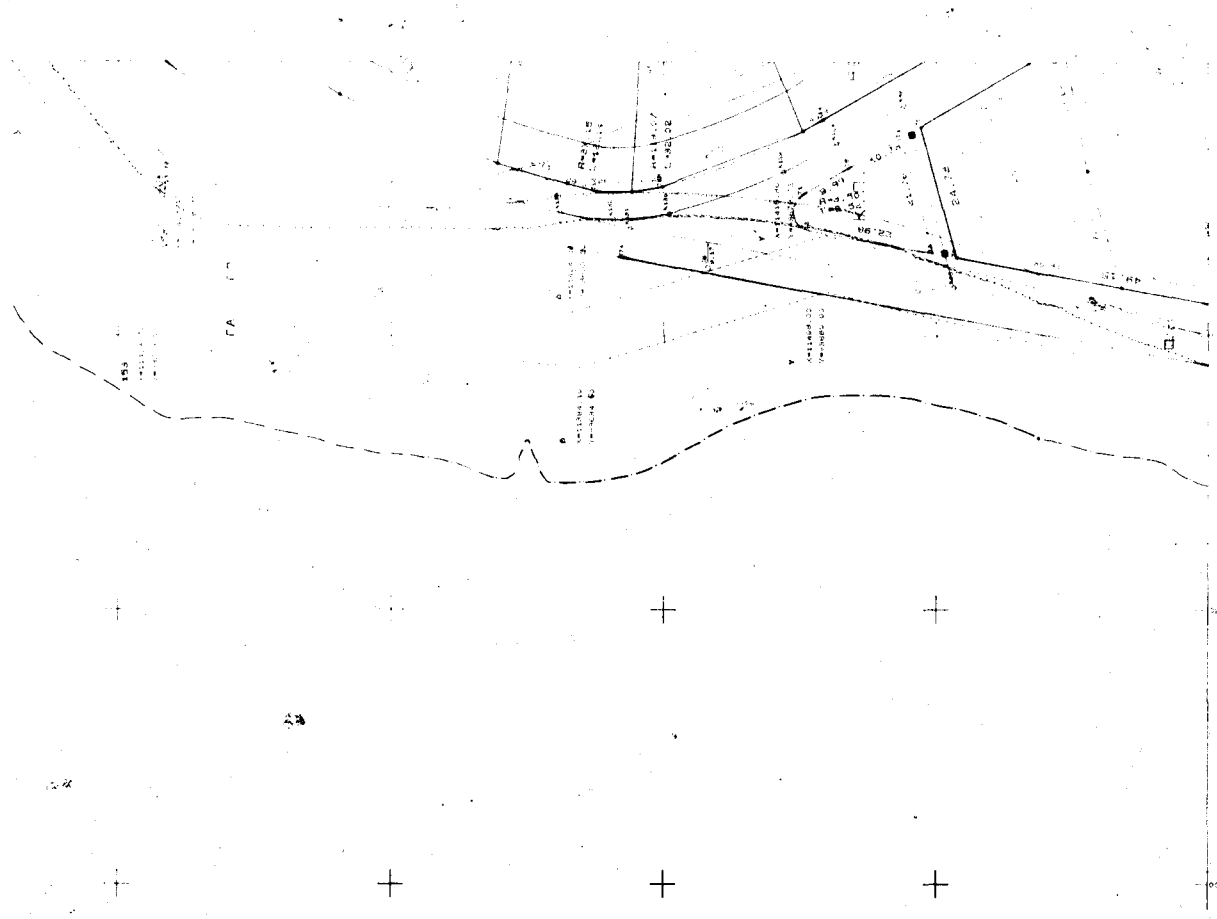

ΑΠΟ ΤΟ ΕΘΝΙΚΟ ΤΥΠΟΓΡΑΦΕΙΟ